

REGIONE SICILIA
COMUNI DI RAMACCA (CT), MINEO (CT) E AIDONE (EN)

Livello di progettazione/Level of design **Progetto Definitivo**

Oggetto/Object **PROGETTO LIMONE**
 Realizzazione impianto agrovoltaico in area agricola nei Comuni di Ramacca (CT), Mineo (CT) e Aidone (EN)

Elaborato/Drawng **Carta dei punti di campionamento delle terre e rocce da scavo**

<i>Formato/Size</i>	<i>Scale/Scale</i> 1:20.000	<i>Codice/code</i> MITEPUATAV18S1
A0	<i>Data/Date</i> 05/04/2024	
	<i>Nome file/File name</i>	MITEPUATAV18S1.pdf
<i>Revision</i> 00	<i>Date</i> 30/06/2022	<i>Description</i> Prima emissione
	01	05/04/2024 Seconda emissione





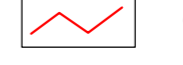


Commessa/Project order **Progettazione Impianto Fotovoltaico**

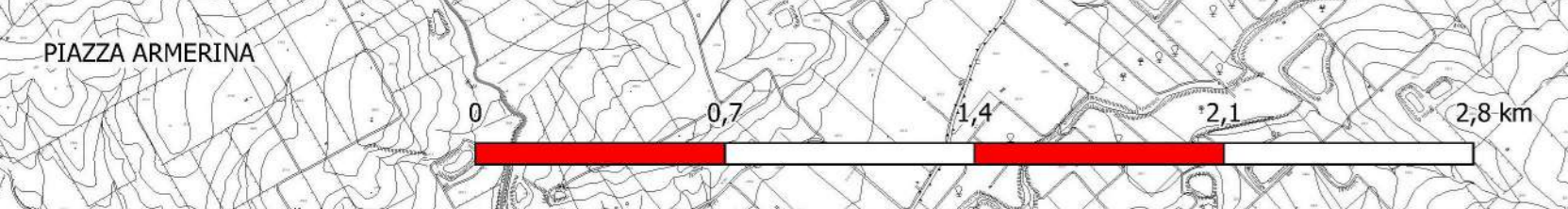
<i>Prodotto:</i> Dott. Gualliera Beltramo	<i>Approvato:</i> Dott.ssa Maria A. Marino	<i>Progettista incaricato:</i> Ing. Vincenzo Crucilla	<i>Verificato:</i> Ing. Vincenzo Crucilla
--	---	--	--

Commissario/Customer **NEREIDI S.R.L.**
 Viale Santa Panagia, 141/D, 96100, Siracusa (SR)
 P.IVA: 02050550892

Progettazione e sviluppo/Planning and development **ICS S.R.L.**
 Via Pasquale Sottoserra, 7, 20129, Milano (MI)
 +39(0) 0931 999730 - P.IVA: 00485050892

Project Manager: Ing. Raimondo Barone

-  IF Limone
-  SS utenza
-  SS RTN
-  Cavidotto MT
-  Cavidotto AT
-  Limiti comunali
-  Punto di campionamento delle terre e rocce da scavo



PIAZZA ARMERINA