

S.S. 78 "SARNANO - AMANDOLA"
LAVORI DI ADEGUAMENTO E/O MIGLIORAMENTO TECNICO FUNZIONALE DELLA SEZIONE STRADALE IN T.S. E POTENZIAMENTO DELLE INTERSEZIONI - 2° STRALCIO

PROGETTO DEFINITIVO

IMPRESA ESECUTRICE		GRUPPO DI LAVORO ANAS:	
			
GRUPPO DI PROGETTAZIONE		RESPONSABILE DEI LAVORI:	
(Mandataria)  S.A.G.I. s.r.l. Società per l'Ambiente, la Geologia e l'Ingegneria Via Pasubio,20 63074 San Benedetto del Tronto (AP) Tel. e Fax 0735.757580 e-mail: info@sagistudio.it PEC: info@pec.sagistudio.it		VISTO: RESPONSABILE UNICO DEL PROCEDIMENTO: Ing. Marco Mancina (ANAS S.p.A.)	
(Mandanti)     			
		PROTOCOLLO:	DATA:









N. ELABORATO:

R202

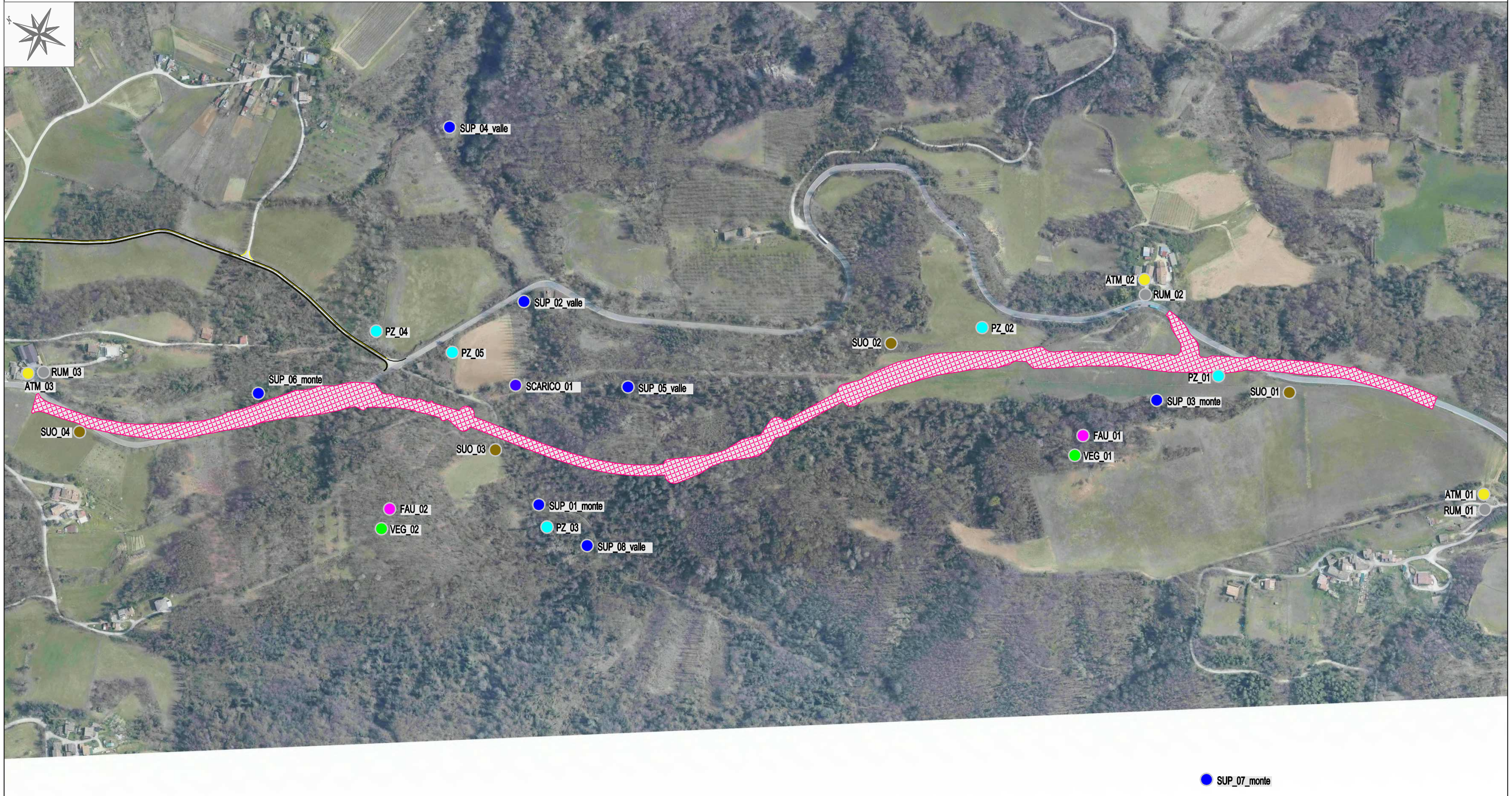
CAPITOLO R – AMBIENTE
 CAPITOLO R2 – PIANO DI MONITORAGGIO AMBIENTALE
 PLANIMETRIA LOCALIZZAZIONE PUNTI DI MONITORAGGIO

CODICE PROGETTO			NOME FILE		REVISIONE	SCALA
PROGETTO	LIV.PROG.	ANNO	R202 – T00_IA09_AMB_PL01_B_Plan. localizzazione punti di monitoraggio			
<input type="text"/>	<input type="text"/>	<input type="text"/>	CODICE ELAB.	<input type="text" value="T00IA09AMBPL01"/>	<input type="text" value="B"/>	-
D						
C						
B	REVISIONE			Febbraio 2024	-	-
A	EMISSIONE			Luglio 2023	-	-
REV.	DESCRIZIONE		DATA	REDATTO	VERIFICATO	APPROVATO

LEGENDA

 ATM - ATMOSFERA	 SUO - SUOLO	 PZ - ACQUE DI FALDA	 FAU - FAUNA
 RUM - RUMORE	 SUP - ACQUE DI SUPERFICIE	 ACQUE DI SCARICO	 VEG - VEGETAZIONE

PLANIMETRIA MONITORAGGIO AMBIENTALE



Ad integrazione della planimetria precedente, per dare evidenza della localizzazione del punto SUP_07_monte non presente nell'ortofoto impiegata per il progetto, si riporta la localizzazione dei punti di monitoraggio delle acque su Google Earth. In basso sono indicate le coordinate del punto SUP_07_monte.

