
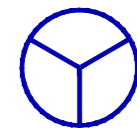








LEGENDA

-  CONFINI COMUNALI
-  AEROGENERATORI IMPIANTO EOLICO
-  CAVIDOTTO
-  ELETTRODOTTO MONTALTO - RIPARBELLA
-  RETICOLO IDROGRAFICO ESISTENTE DELLA REGIONE TOSCANA

OGGETTO
PARCO EOLICO MANCIANO

PROGETTO REALIZZAZIONE DI IMPIANTO EOLICO IN AREE TOTALMENTE IDONEE (D.Lgs. n°199/2002 e Allegato 1b del P.T. Regione Toscana) COMPOSTO DA 7 AEROGENERATORI CON POTENZA COMPLESSIVA DI 50,4 MW VALUTAZIONE DI IMPATTO AMBIENTALE		CONSULENZA  SINTECNICA SINTECNICA ENGINEERING S.R.L. P.le V. Veneto, 4 50139 Siena (SI)	PROPRONENTE  GRUPPO VISCONTI GRUPPO VISCONTI MANCIANO S.R.L. Via Cassanese, 44 50139 Siena (SI)			
TITOLO ELABORATO INQUADRAMENTO GENERALE SU CTR Scala 1:10000		Progettista:  ING. LUCA TRIBANERA	Numero attività: 395.GVI.23 Codice Documento: D.CV.395.GVI.23.001.1/2.00 Scala: Vedere scala grafica			
Revisione 00	Data 22.03.2024	Oggetto revisione Emissione	Redatto A.C.	Verificato D.M.	Approvato L.T.	Località COMUNE DI MANCIANO Provincia di Grosseto Regione Toscana

Questo disegno non può essere copiato o riprodotto senza autorizzazione; ogni violazione verrà perseguita a norma di legge.