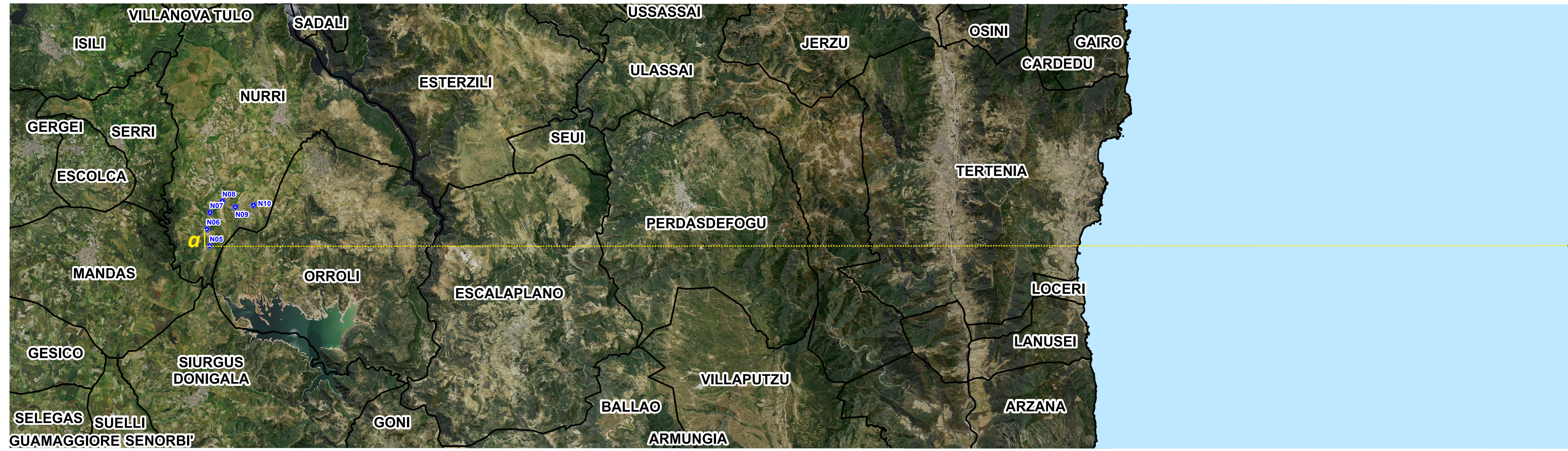




scala 1:85.000 1 cm = 850 m

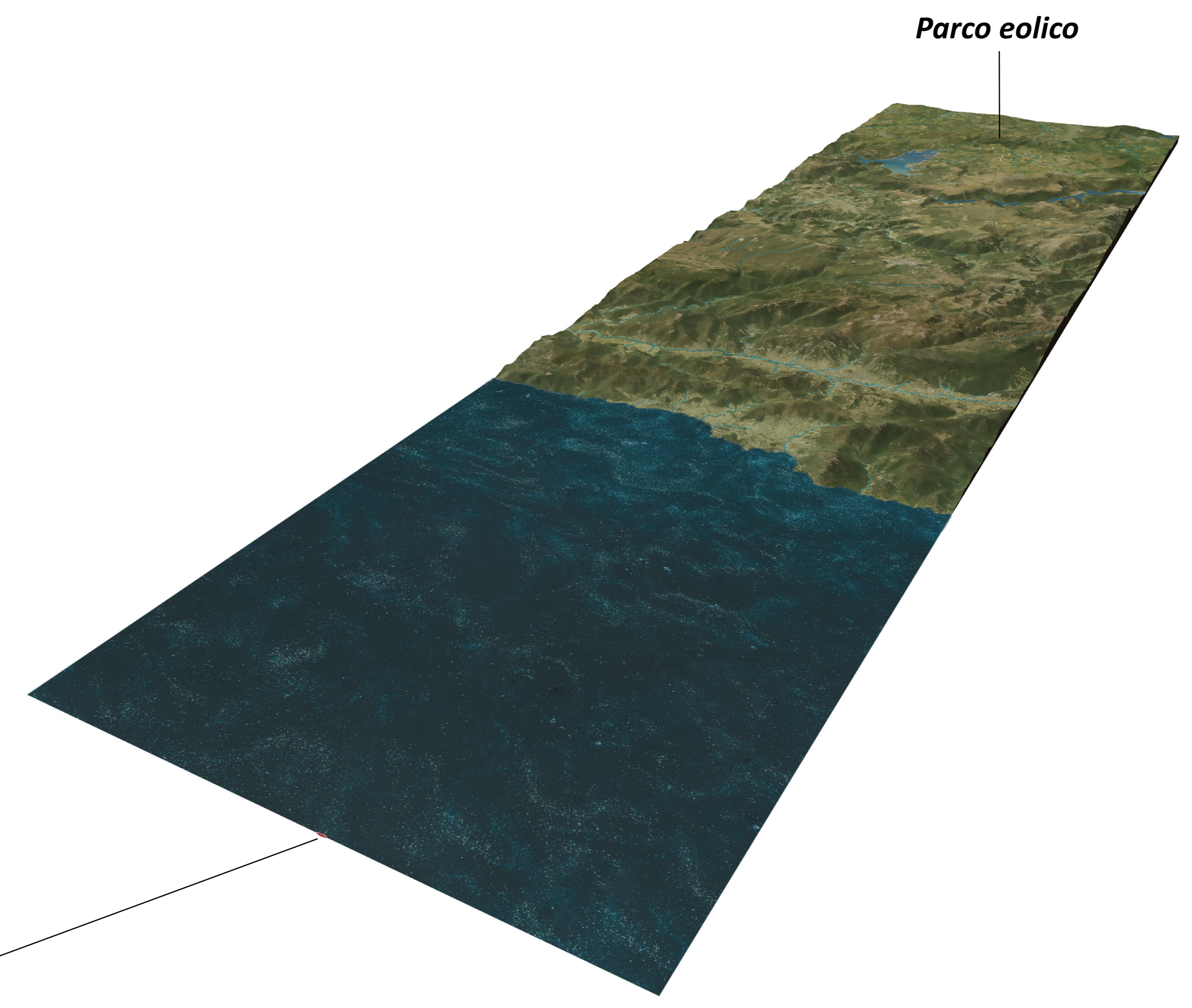
Inquadratura su ortofoto - sezione paesaggistica



Punto di osservazione



Simulazione della visuale dalla tratta navale



- Legenda**
- WTG
  - Mare
  - Confini comunali



Rotta navale

Sesta Strada Ovest - Z.I. Macchiaraddu - 09068 Uta (CA)  
Società del gruppo SARAS

## PARCO EOLICO "MONTE ARGENTU"

COMUNE DI NURRI  
PROVINCIA DEL SUD SARDEGNA (SU)

**STUDIO DI IMPATTO AMBIENTALE**

<b>Elaborato:</b> ELABORAZIONI SIA		<b>Codice elaborato:</b> NU_SIA_1038			
<b>Visibilità da rotte navali</b>		<b>Scala:</b> varie			
<b>Il committente:</b> Sardeolica s.r.l.		<b>Data:</b> Dicembre 2023			
<b>Coordinamento:</b> FAD SYSTEM SRL - Società di ingegneria Dott. Ing. Ivano Distinto      Dott. Ing. Carlo Foddis					
<b>Elaborazione SIA:</b> Dott. Ing. Bruno Manca		<b>Elaborato a cura di:</b> Dott. Giulio Casu Dott.ssa Ing. Silvia Evancu Dott.ssa Ing. Ilaria Giavagnorio Dott. Ing. Bruno Manca Dott.ssa Ing. Alessandra Scalas			
rev.	data	descrizione revisione	rev.	data	descrizione revisione
00	18/10/2021	Emissione per consegna			
01	08/12/2023	Integratore			

FAD System S.r.l. - Società di Ingegneria  
Via Argioka 134 - 09134 - Cagliari - Uffici Viale Europa, 54 - 09045 Quathù S. Elena (CA)  
Tel./Fax: 0702246740 - e-mail: info@fadsystem.net