PIANTA FONDAZIONI - Scala 1:100

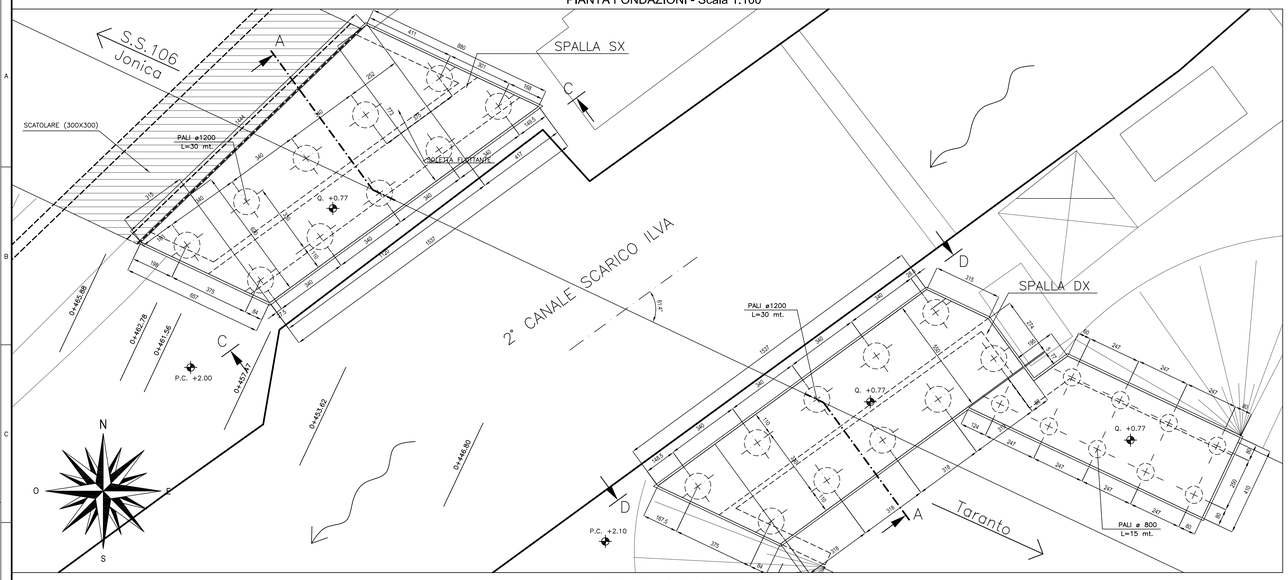

PIANTA TRAVI - Scala 1:100

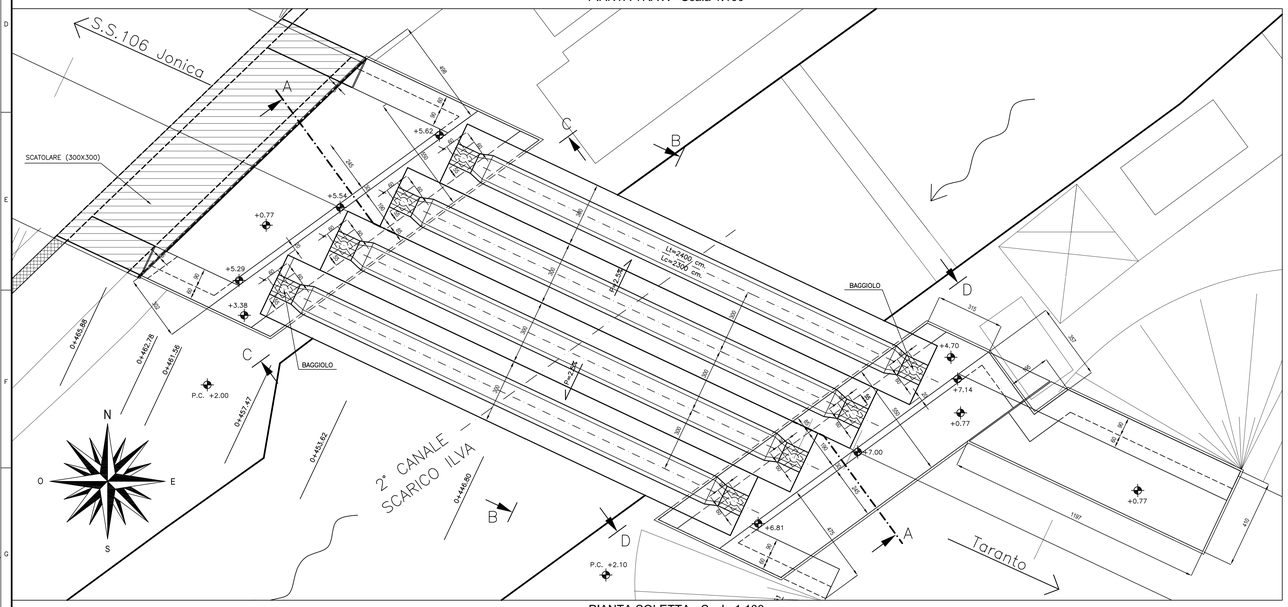

PIANTA SOLETTA - Scala 1:100

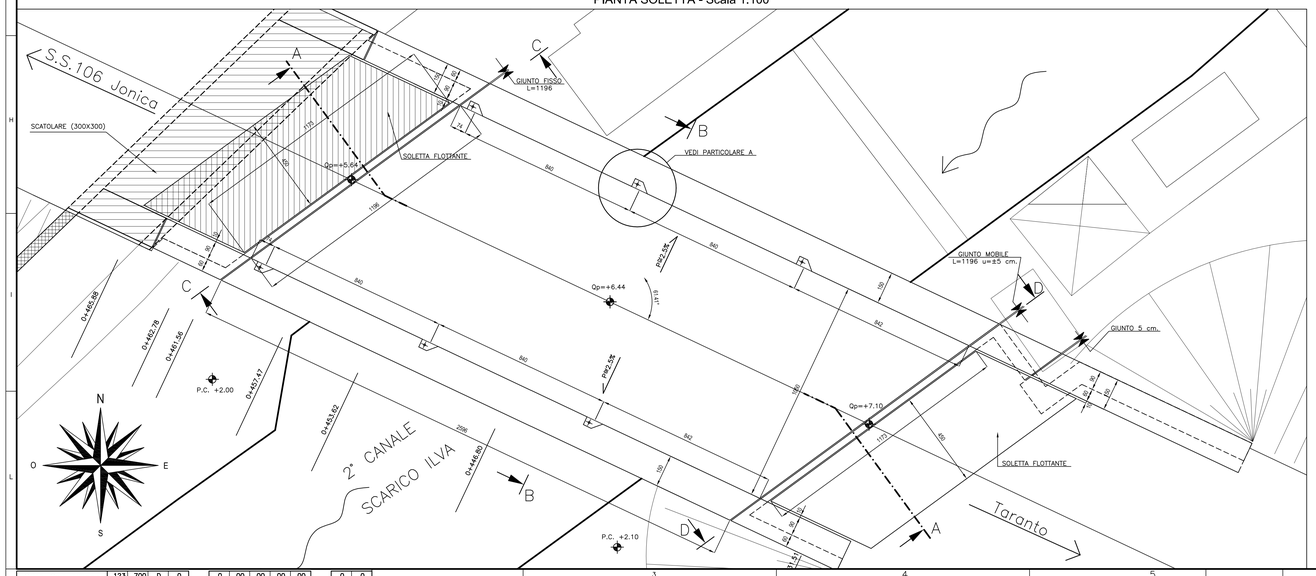

CARPENTERIA TRAVE - Scala 1:50

SEZIONE 1-1

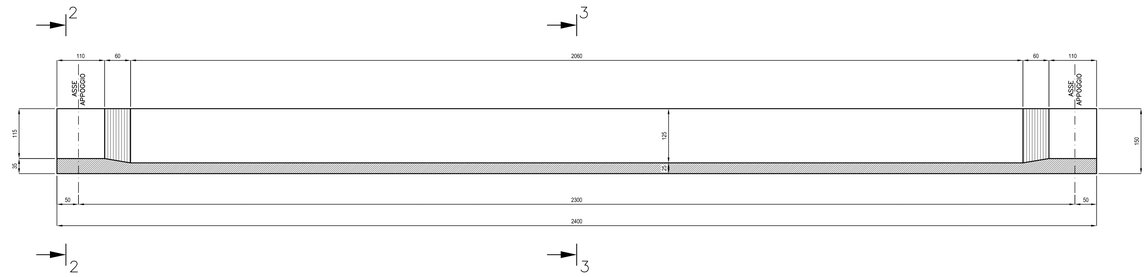

SEZIONE 2-2

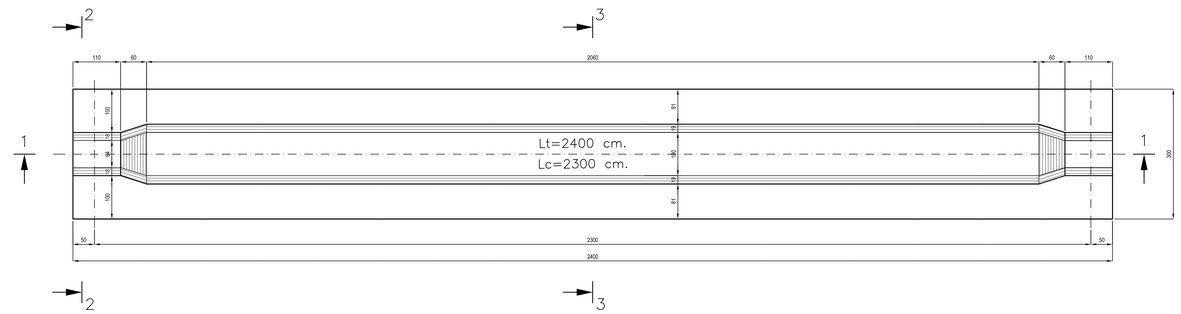

SEZIONE 2-2 SU APPOGGI

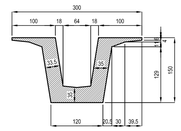

SEZIONE 3-3 IN MEZZERIA

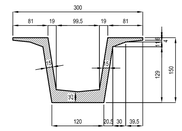

SCHEMA APPOGGI

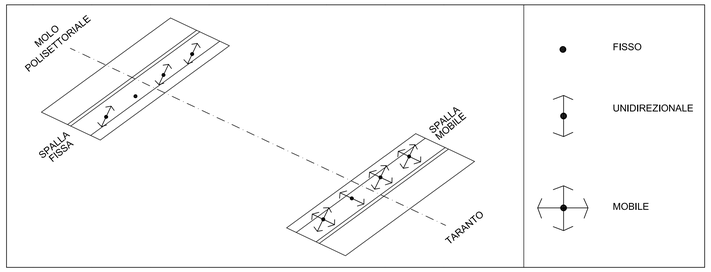

PARTICOLARE "A" (DRENAGGIO PIATTAFORMA) - Scala 1:20

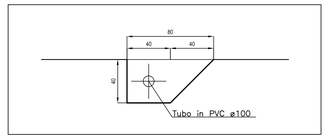

KEY-PLAN

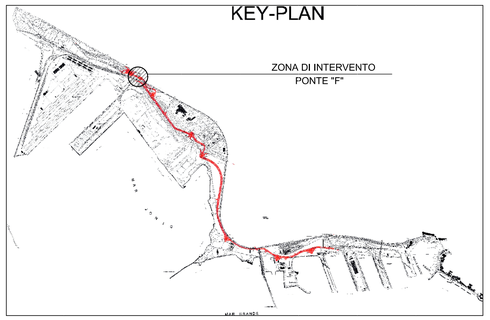

AZIONI STATICHE SUGLI APPOGGI

	IMPALCATI [kN]
Rv,max	1800
Rh,long	110
Rh,trasv	80

SCORRIMENTI LONGITUDINALI

Appoggi su spalla fissa = 0 mm
Appoggi su spalla mobile = ±50 mm

SCORRIMENTI TRASVERSALI

±10 mm

Legenda

Rv,max = reazioni verticali max
Rh,long = reazioni orizz. long.
Rh,trasv = reazioni orizz. trasv.

AZIONI ORIZZONTALI SISMICHE SUI RITEGNI

	IMPALCATI [kN]
Rh,long,d	3716
Rh,trasv,d	638

Legenda

Rh,long,d = reazioni orizz. long. (azioni di calcolo sismiche)
Rh,trasv,d = reazioni orizz. trasv. (azioni di calcolo sismiche)

AUTORITA' PORTUALE DI TARANTO

Legge obiettivo delibera CIPE 74/03

(Responsabile del procedimento Ing. Domenico Daraio)

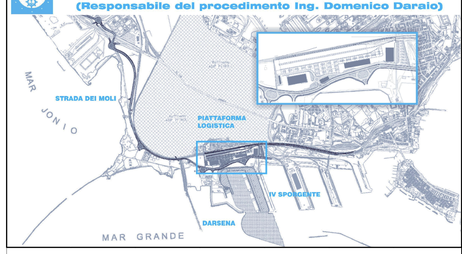

revisione	data	descrizione revisione	disegnato	verificato	approvato
01	29-09-2006	Prima emissione	D.Ferretti	A.Panizza	G.Gaddo
00	31-05-2006	Emissione in bozza	D.Ferretti	A.Panizza	G.Gaddo

SOCIETA' DI PROGETTO:

TARANTO LOGISTICA S.p.A.

AUTORITA' PORTUALE TARANTO

Progettista: SINA

Consulenti Progettisti: PROFERT s.r.l. INGEGNERIA E SISTEMI

progetti e ambiente

Il Direttore Tecnico (Dott. Ing. Andrea PANAZZA)

PIASTRA PORTUALE DI TARANTO

Disegno n° 123-700 D 1 A P O S 4 2 0

Titolo:

PROGETTO DEFINITIVO
STRADA DEI MOLI
PONTE F - SUPERAMENTO 2° CANALE ILVA
CARPENTERIA 1/2

Nome File	Tipo doc.	derivato da	formato	scala	foglio
D1AP0640_REV_01.DWG	CDR		A0	VARIE	1

SINA SpA Milano | 123 700 D 0 (Cliente Commessa Fase Unità) | 0 00 00 00 00 (Lotto Opera Sub Fase Progr.) | 0 0 (Esec. Liv.)