PLANIMETRIA GENERALE - Scala 1:20.000

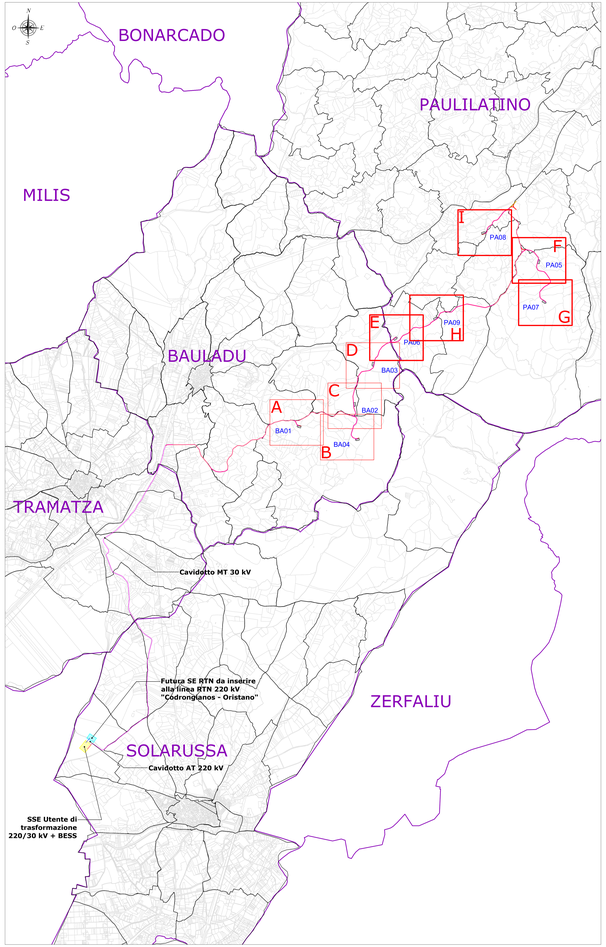

PLANIMETRIA CATASTALE - QUADRO I - Scala 1:2.000

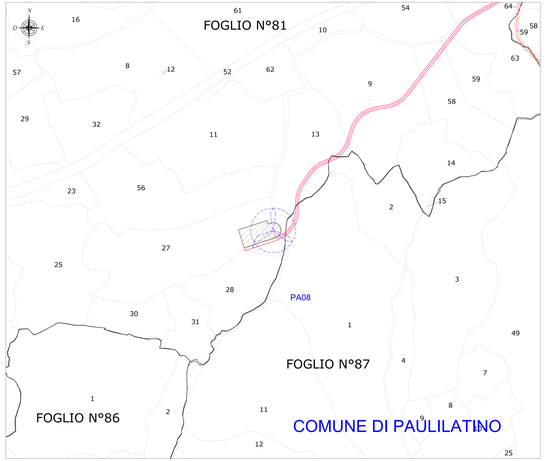

PLANIMETRIA CATASTALE - QUADRO E - Scala 1:2.000

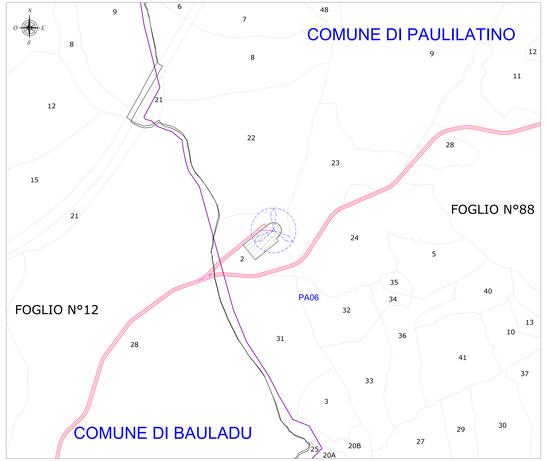

PLANIMETRIA CATASTALE - QUADRO H - Scala 1:2.000

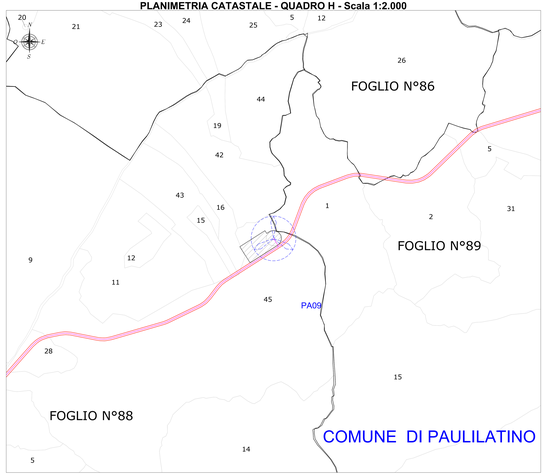

PLANIMETRIA CATASTALE - QUADRO F - Scala 1:2.000

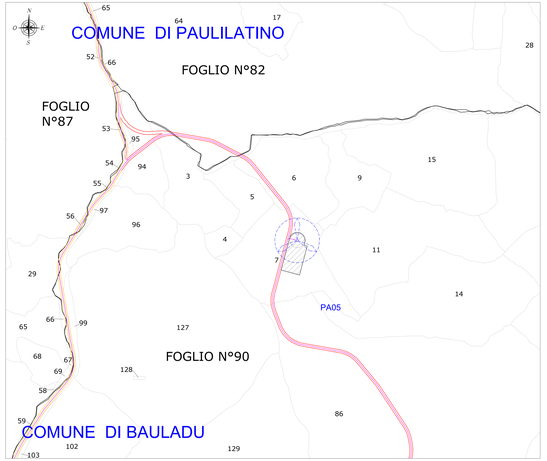

PLANIMETRIA CATASTALE - QUADRO G - Scala 1:2.000

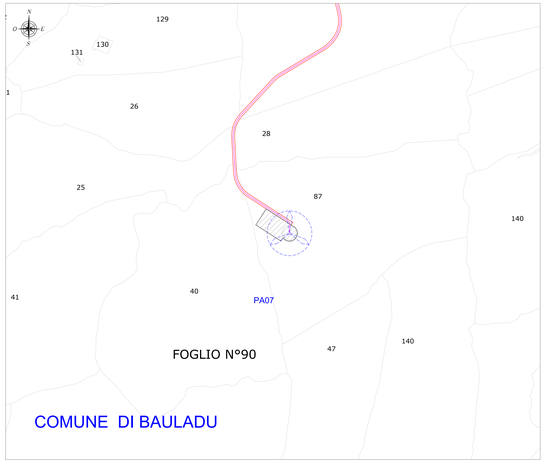

LEGENDA

SIMBOLO	DESCRIZIONE
	Aerogeneratori in progetto
	Superficie piazzola di esercizio
xx	Particella catastale
	Limiti comunali amministrativi
	Fogli catastali
	Viabilità di nuova realizzazione
	Viabilità da adeguare
	Cavidotto MT 30 kV
	Cavidotto AT 220 kV
	SSE Utente di trasformazione 220/30 kV + BESS
	Futura Stazione elettrica (SE) della RTN 220 kV

ELENCO PARTICELLE INTERESSATE

WTG	Comune	Foglio	Particella
BA01	Bauladu	20	126
BA02	Bauladu	11	42
BA03	Bauladu	12	28
BA04	Bauladu	20	27
PA05	Bauladu	90	7
PA06	Paulilatino	88	2
PA07	Paulilatino	90	87
PA08	Paulilatino	81	27
PA09	Paulilatino	88	16
PA09	Paulilatino	88	45
PA09	Paulilatino	89	1

REGIONE SARDEGNA
Provincia di Oristano

IMPIANTO EOLICO NEI COMUNI DI

BAULADU E PAULILATINO

POTENZA MASSIMA IN IMMISSIONE DI 70,8 MW
COMPRENSIVA DI SISTEMA DI ACCUMULO INTEGRATO DA 15 MW

Titolo: **ESTRATTO MAPPA CATASTALE**

Codice elaborato: SR-BP-TC4b

Scala: in vigore 1:20.000 2.000

Data	Rev.	Descrizione	Prep.	Contr.	Appr.
01	00	Emissione	EM	GF	GR
04 Marzo 2024	1	Integrazioni ministeriali	EM	GF	GR
14 Novembre 2022	0	Emissione per procedura di VIA	AF	GF	GR

A cura di:
I.A.T. Consulenza e progetti S.r.l.
Via Roma, 108 Cagliari (Italy)

Gruppo di progettazione:
Ing. Giuseppe Frongia
Ing. Alessandro Frongia
Ing. Simone Rombolà
Ing. Giovanni Madonia
Geol. Paolo Ibba
Geol. Tiziana Cossu
Arch. Giovanna Mauro
Arch. Paola Piscedda
Ing. Valeria Deriu
Ing. Valeria Pilia
Ing. Giovanni Battista Pia
Ing. Luca Sanna
Ing. Andrea Murgia

Contributi specialistici:
Ing. Antonio Carlo Lunesiu
Archeologo Giuseppe Mariotti
Dott. Carlo Maria Cocco (Biologo)
Dott. Gianluca Cocco (Biologo junior)
Dott. Nat. Fabiana Melano (Fauna)
Dott. Nat. Fabio Pinna (Flora)
Dott. Ing. Nicola Scanu (Acustica)
Dott. Ing. Giuseppe Frongia (Elettromagnetismo)
Dott. Geol. Tullio Ibba (Idrogeologia)

Progettista/Coordinatore:
Dott. Ing. Giuseppe Frongia
Ordine degli Ingegneri della Provincia di Cagliari
Ing. Giuseppe Frongia
n. 3451
Firma digitale valida secondo la normativa vigente

Il Committente:

iat CONSULENZA E PROGETTI

SORGENIA RENEWABLES S.R.L.
Via Algardi, 4
20148 Milano (MI)

sorgenia

Redatto	Verificato	Approvato	Autorizzato
Ing. Giuseppe Frongia	Ing. Giuseppe Frongia	Ing. Giuseppe Frongia	Ing. Giuseppe Frongia
Firma digitale	Firma digitale	Firma digitale	Firma digitale

Proprietà riservata - I.A.T. - Consulenza e progetti S.r.l. - Vietata la riproduzione o l'uso di questo documento al di fuori dei diritti di proprietà.