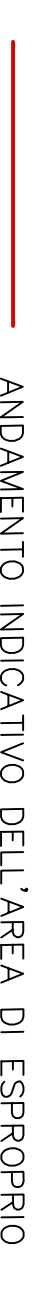

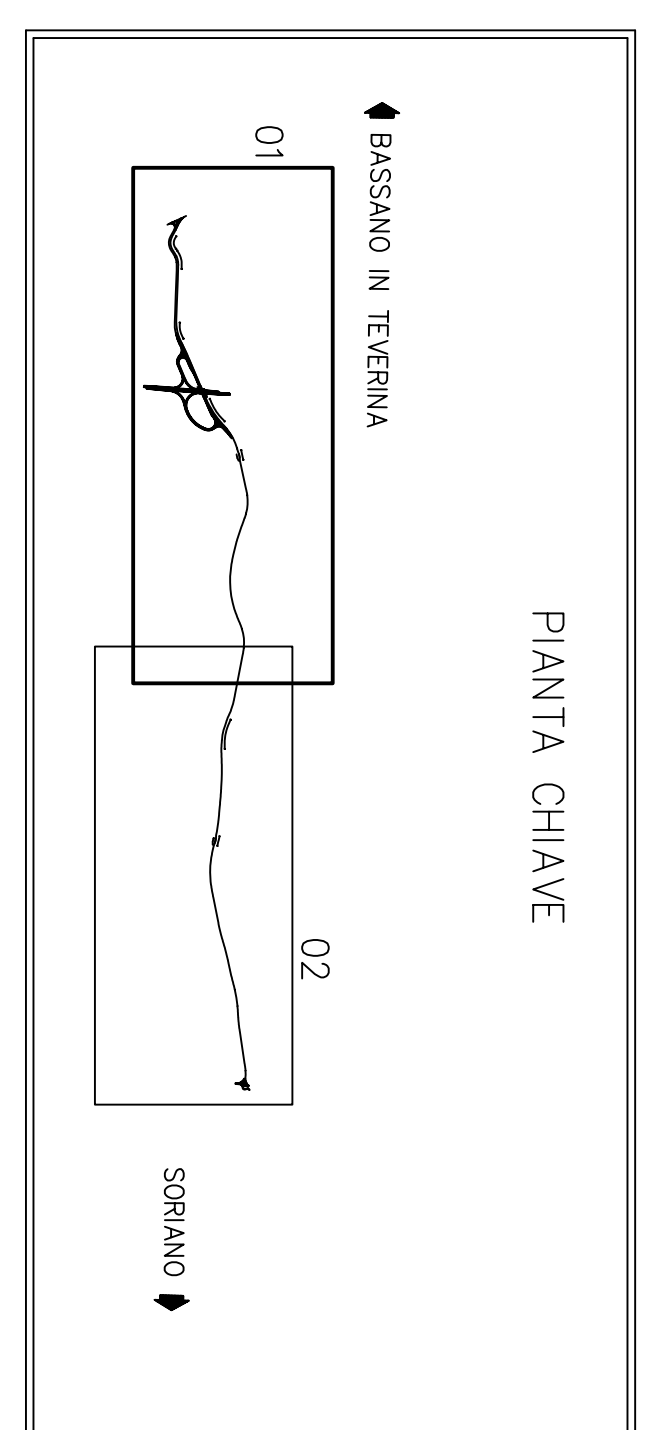


LEGENDA

N° FOGLIO	COMUNE
Fg. 4	BASSANO IN TEVERINA
Fg. 8	BASSANO IN TEVERINA
Fg. 9	BASSANO IN TEVERINA
Fg. 11	BASSANO IN TEVERINA
Fg. 30	SORIANO NEL CIMINO
Fg. 31	SORIANO NEL CIMINO
Fg. 42	SORIANO NEL CIMINO
Fg. 41	SORIANO NEL CIMINO
Fg. 50	SORIANO NEL CIMINO
Fg. 52	SORIANO NEL CIMINO

-  ANDAMENTO INDICATIVO DELL'AREA DI ESPROPRIO
-  OCCUPAZIONE TEMPORANEA



REGIONE LAZIO
ASS.TO TRASPORTI E LAVORI PUBBLICI
DIP.TO TERRITORIO - DIR. REGIONALE INFRASTRUTTURE
 Via Capitan Bavarese, 108-110
 00154 ROMA

" LAVORI DI COLLEGAMENTO CANEPINA - VALLERANO - VIGNANELLO CON LA ORTE - CIVITAVECCHIA "
- PROGETTO DEFINITIVO -

ELABORATO:
MAPPE CATASTALI ESPROPRI 1/2

COME ELABORATO:
MACI-ESP/204/MG

PROGETTISTA:
ING. GIULIO VESTRONI
 Via. Giovanni XXIII, 11 - Capranica (VT)
 Tel. 0784-476274 - Fax 0784-446271
 E-mail: gvestroni@comuni.vt.it

SCALA: 1:2500

DATA:
MAGGIO 2004

STATO DI APPROVAZIONE:

AGGIORNAMENTI:

RESPONSABILE UNICO DEL PROCEDIMENTO: (art. 7, L.10/94 e succ. mod. ed. in f.) Dott. Ing. S.M. Ferrando

