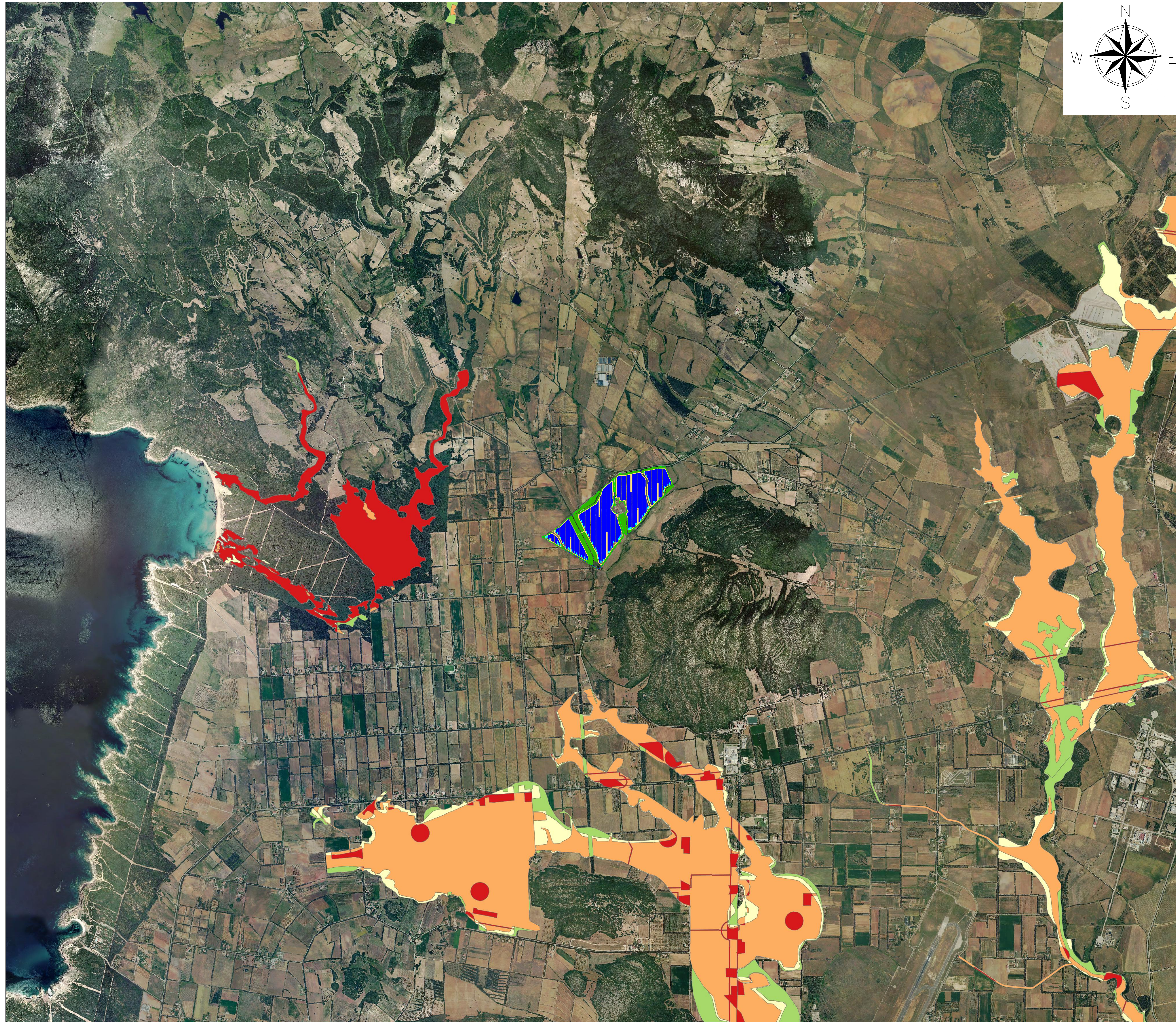












Piano d'Assetto Idrogeologico - Rischio Idraulico Rev. Dic. 22






scala 1:15.000




LEGENDA

-  Recinzione
-  Viabilità Interna
-  Tracker 2x28
-  Tracker 2x14
-  Power Station
-  Accesso Carrabile
-  Standard Box Satellite
-  Mitigazione Arbustiva
-  Mitigazione Arborea

Piano d'Assetto Idrogeologico - Rischio Idraulico

-  Ri0 - (Aree a rischio Nullo)
-  Ri1 - (Aree a rischio Moderato)
-  Ri2 - (Aree a rischio Medio)
-  Ri3 - (Aree a rischio Elevato)
-  Ri4 - (Aree a rischio Molto elevato)



REGIONE SARDEGNA
PROVINCIA DI SASSARI
COMUNE DI SASSARI


Oggetto:
PROGETTO PER LA REALIZZAZIONE DI UN IMPIANTO AGRO-VOLTAICO DELLA POTENZA DI 51,8162 MWp DA UBICARSI NEL TERRITORIO DEL COMUNE DI SASSARI LOCALITÀ SU BACCHILEDDU

Elaborato:
TAV057 - PAI RISCHIO IDRAULICO


TAVOLA:
TAV057

PROPRONTE:
 Alter Dng S.r.l.
 Via S. Barbara 1/A, 07030 Ponsacco (SI)



PROGETTAZIONE:
 **gamin** CONSULTING SRL
 Via S. Barbara 1/A, 07030 Ponsacco (SI)
 Tel. 0773 450000 - Fax 0773 450001
 Email: info@gamin.it

Tecnico:
 Ing. Gaetano Voccia
 Via S. Barbara 1/A, 07030 Ponsacco (SI)
 Tel. 0773 450000 - Fax 0773 450001
 Email: info@gamin.it



SCALA:
 1:15.000

DATA:
 Gennaio 2024

REDAZIONE:
 L.S.

CONTROLLO:
 F.G.

APPROVAZIONE:
 Ing. Voccia Gaetano

Codice Progetto: F.22.201

Rev.: 01 - Presentazione istanza VIA e AU

Gamin Consulting Srl si riserva la proprietà di questo documento e ne vieta la riproduzione o la divulgazione a terzi se non espressamente autorizzato.

SPAZIO RISERVATO ALL'ENTE PUBBLICO