











Rete Natura 2000

scala 1:15.000



LEGENDA

-  Recinzione
-  Viabilità Interna
-  Tracker 2x28
-  Tracker 2x14
-  Power Station
-  Accesso Carrabile
-  Standard Box Satellite
-  Mitigazione Arbustiva
-  Mitigazione Arborea

Rete Natura 2000

-  SIC
-  SIC/ZPS
-  ZSC
-  ZSC/ZPS
-  ZPS

 <p>REGIONE SARDEGNA PROVINCIA DI SASSARI COMUNE DI SASSARI</p>			
<p>Oggetto: PROGETTO PER LA REALIZZAZIONE DI UN IMPIANTO AGRO-VOLTAICO DELLA POTENZA DI 51,8162 MWp DA UBICARSI NEL TERRITORIO DEL COMUNE DI SASSARI LOCALITÀ SU BACCHILEDU</p>			
<p>Elaborato: TAV064 - RETE NATURA 2000</p>			
<p>TAVOLA: TAV064</p>	<p>PROPONENTE: Alter Dng S.r.l.  </p>		
<p>PROGETTAZIONE:  Tecnico: Ing. Gaetano Voccia <small>Qualifica: Capo Progetto Anno: 2023 Firma: [Signature] Data: 2024</small> </p>			
<p>SCALA: 1:15.000</p>	<p>DATA: Gennaio 2024</p>	<p>REDAZIONE: L.S.</p>	<p>CONTROLLO: F.G.</p>
<p>Codice Progetto: F.22.201</p>		<p>Rev.: 01 - Presentazione istanza VIA e AU</p>	
<p>SPAZIO RISERVATO ALL'ENTE PUBBLICO</p>			