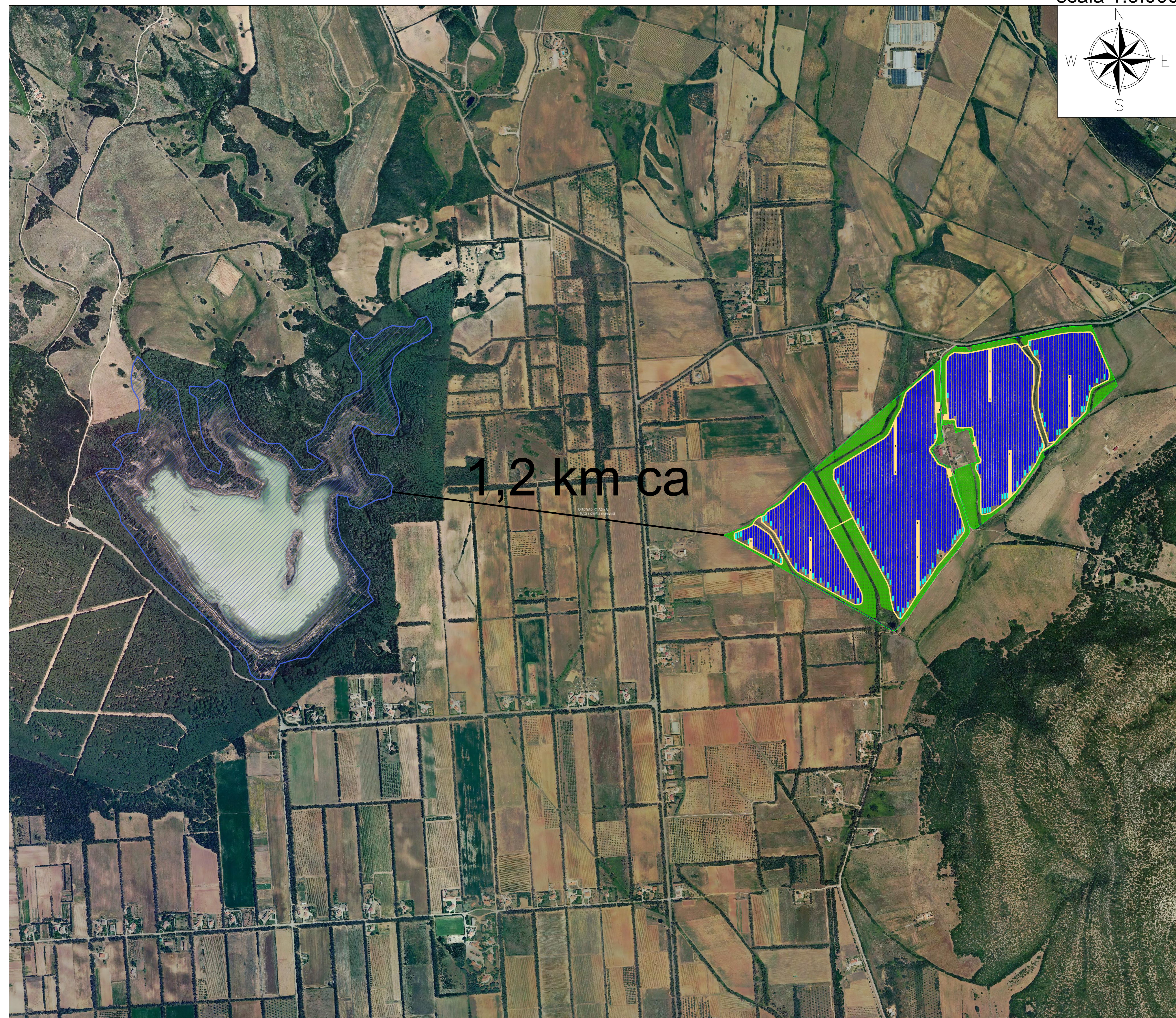













Zone Umide Costiere


scala 1:5.000



LEGENDA

-  Recinzione
-  Viabilità Interna
-  Tracker 2x28
-  Tracker 2x14
-  Power Station
-  Accesso Carrabile
-  Standard Box Satellite
-  Mitigazione Arbustiva
-  Mitigazione Arborea
-  Zone Umide Costiere

1,2 km ca



REGIONE SARDEGNA
PROVINCIA DI SASSARI
COMUNE DI SASSARI

Oggetto:
PROGETTO PER LA REALIZZAZIONE DI UN IMPIANTO AGRO-VOLTAICO DELLA POTENZA DI 51,8162 MWp DA UBICARSI NEL TERRITORIO DEL COMUNE DI SASSARI LOCALITÀ SU BACCILLEDDU

Elaborato: **TAV065 - ZONE UMIDE COSTIERE**

TAVOLA: **TAV065**
 PROPONENTE:
 Alter Dmg S.r.l.


PROGETTAZIONE:
 **gamian** CONSULTING SRL
 Tecnico:
 Ing. Gaetano Voccia


SCALA: 1:5.000
 DATA: Gennaio 2024
 REDAZIONE: L.S.
 CONTROLLO: F.G.
 APPROVAZIONE: Ing. Voccia Gaetano

Codice Progetto: F.22.201
 Rev: 01 - Presentazione istanza VIA e AU

GAMIAN CONSULTING SRL si riserva la proprietà di questo documento e ne vieta la riproduzione o la divulgazione a terzi se non espressamente autorizzato.
SPAZIO RISERVATO ALL'ENTE PUBBLICO