
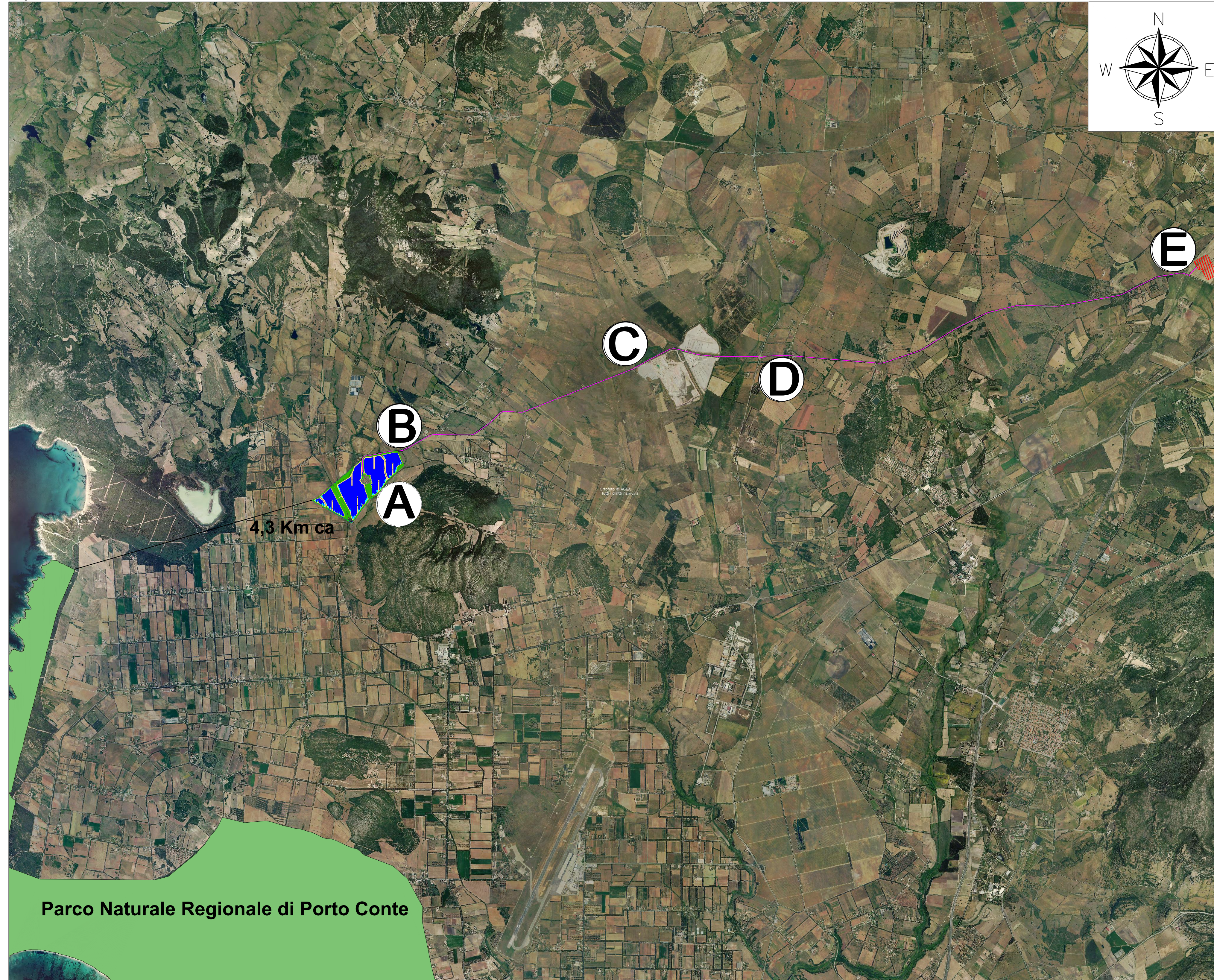















Layout Impianto, Cavidotto e Punto di Connessione su Carta Parchi Regionali Istituiti

Scala 1:35.000 **LEGENDA**



-  Mitigazione Arbustiva
-  Recinzione
-  Viabilità Interna
-  Mitigazione Aborea
-  Tracker 2x28
-  Tracker 2x14
-  Cabina di Trasformazione
-  Standard Box Satellite
-  Accesso Carrabile
-  SE
-  Cavidotto
-  Parchi Regionali Istituiti





**REGIONE SARDEGNA**  
**PROVINCIA DI SASSARI**  
**COMUNE DI SASSARI**

Oggetto:  
**PROGETTO PER LA REALIZZAZIONE DI UN IMPIANTO AGRO-FOTOVOLTAICO DELLA POTENZA DI 51,8162 MWp DA UBICARSI NEL TERRITORIO DEL COMUNE SASSARI LOCALITÀ FRAZIONE "SU BACCHILEDDU"**



Elaborato :  
 TAV042- Layout Impianto, Cavidotto e Punto di Connessione su Carta Parchi Regionali Istituiti

TAVOLA:  
**TAV042**

PROPONENTE:  
 Alter Dieci S.r.l.  
Sede: Via della Bufonata 37/L, 00139 Roma (RM)

PROGETTAZIONE:

	Team Tecnico: Addino Roberto Cairo Stefano Carrozzino Gabriele Gallo Marcia Greco Francesco	Tecnico Ing. Gaetano Voccia	
---	--	--------------------------------	---

SCALA: 1 : 35.000	REDAZIONE : FS	CONTROLLO : RA	APPROVAZIONE : Ing. Voccia Gaetano
----------------------	-------------------	-------------------	---------------------------------------

Codice Progetto: **F.22.201**      Rev.: 01 - Presentazione Istanza VIA e AU

Gamian Consulting Srl si riserva la proprietà di questo documento e ne vieta la riproduzione e la divulgazione a terzi se non espressamente autorizzato.

**SPAZIO RISERVATO ALL'ENTE PUBBLICO**