Giraffe CE 2 S.r.l.

IMPIANTO INTEGRATO AGRIVOLTAICO COLLEGATO ALLA RTN

IN COMUNE DI *BONORVA E SEMESTENE*

Allegato fotografico parte 1

Febbraio 2024

Progettazione	*Analisi e valutazioni ambientali e paesaggistiche*
Montana	AMBIENTEITALIA we know green
Certificazione del sistema di gestione DNV *ISO 9001 e ISO 14001*	*Certificazione del sistema di gestione DNV* ISO 9001 e ISO 14001

Committente

Giraffe CE 2 S.r.l.

Progettazione	*Analisi e valutazioni ambientali e paesaggistiche*
Montana	AMBIENTEITALIA we know green
Via Angelo Fumagalli, 6 *20134 Milano - Italia* *+39.0254118173*	*Via Carlo Poerio, 39* *20129 Milano - Italia* *+39.02277441*

Redazione	Eng. Teresa Freixo Santos Dott. Eleonora Pecollo Dott. Andrea Pirovano Arch. Mario Miglio Dott. Davide Vettore Dott. Mario Zambrini
Revisione	Eng. Teresa Freixo Santos
Approvazione	Dott. Mario Zambrini
Codice di progetto	22V071 (Ambiente Italia)
Versione	01
Data	Febbraio 2024

Firmato digitalmente da:
MARIO ZAMBRINI
Data: 15/04/2024 11:09:19

LOCALIZZAZIONE PUNTI DI RIPRESA

Ortofoto da Google Earth

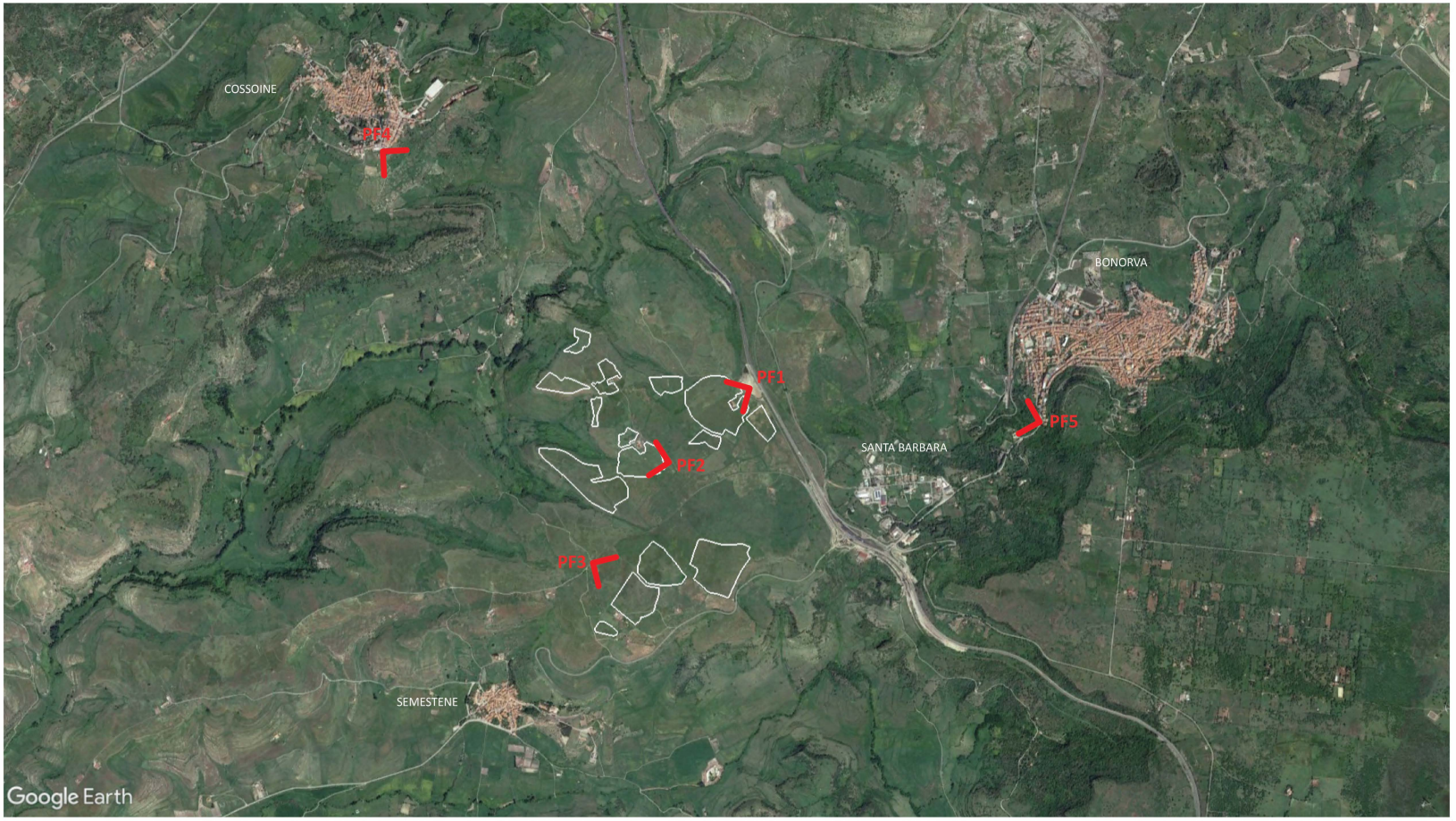

PF1 - Strada per Monte Pira - Comune di Bonorva: Panoramica stato di progetto (senza misure di mitigazione)

PF2 - Incrocio strada vicinale Pira e Priogu - Comune di Bonorva: Panoramica stato di progetto (senza misure di mitigazione)

PF3 - Strada vicinale Giaga e Mesu - Comune di Bonorva: Panoramica stato di progetto (senza misure di mitigazione)

PF4 - Via Aldo Moro - Cossoine: Panoramica stato di progetto (senza misure di mitigazione)

PF5 - Incrocio Via Grazia Deledda e SP43 - Comune di Bonorva: Panoramica stato di progetto (senza misure di mitigazione)

FOTOINSERIMENTO_PF1

PF1 - Strada per Monte Pira - Comune di Bonorva: Panoramica stato attuale

Fabbricato Deposito

PF1 - Strada per Monte Pira - Comune di Bonorva: Panoramica stato di progetto (senza misure di mitigazione)

Fabbricato Deposito Sottocampo

Ubicazione punto di osservazione e localizzazione aree (su base Ortofoto Google Earth)

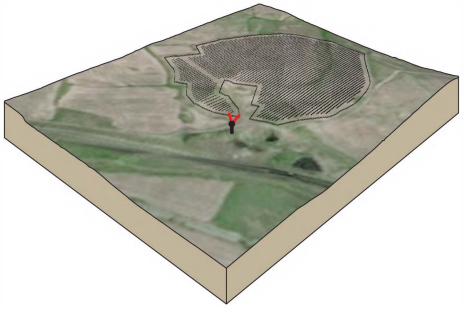

Volo d'uccello con cono visvo - restituzione di pannelli e recinzioni (elaborazione 3d da SketchUp)

FOTOINSERIMENTO_PF2

PF2 - Incrocio strada vicinale Pira e Priogu - Comune di Bonorva: Panoramica stato attuale

- Fabbricato Muretto

PF2 - Incrocio strada vicinale Pira e Priogu - Comune di Bonorva: Panoramica stato di progetto (senza misure di mitigazione)

Sottocampi Fabbricato Muretto

Ubicazione punto di osservazione e localizzazione aree (su base Ortofoto Google Earth)

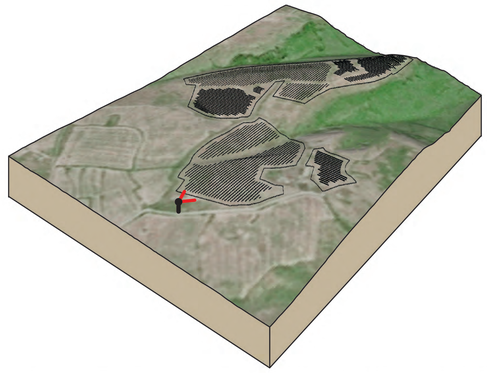

Volo d'uccello con cono visvo - restituzione di pannelli e recinzioni (elaborazione 3d da SketchUp)