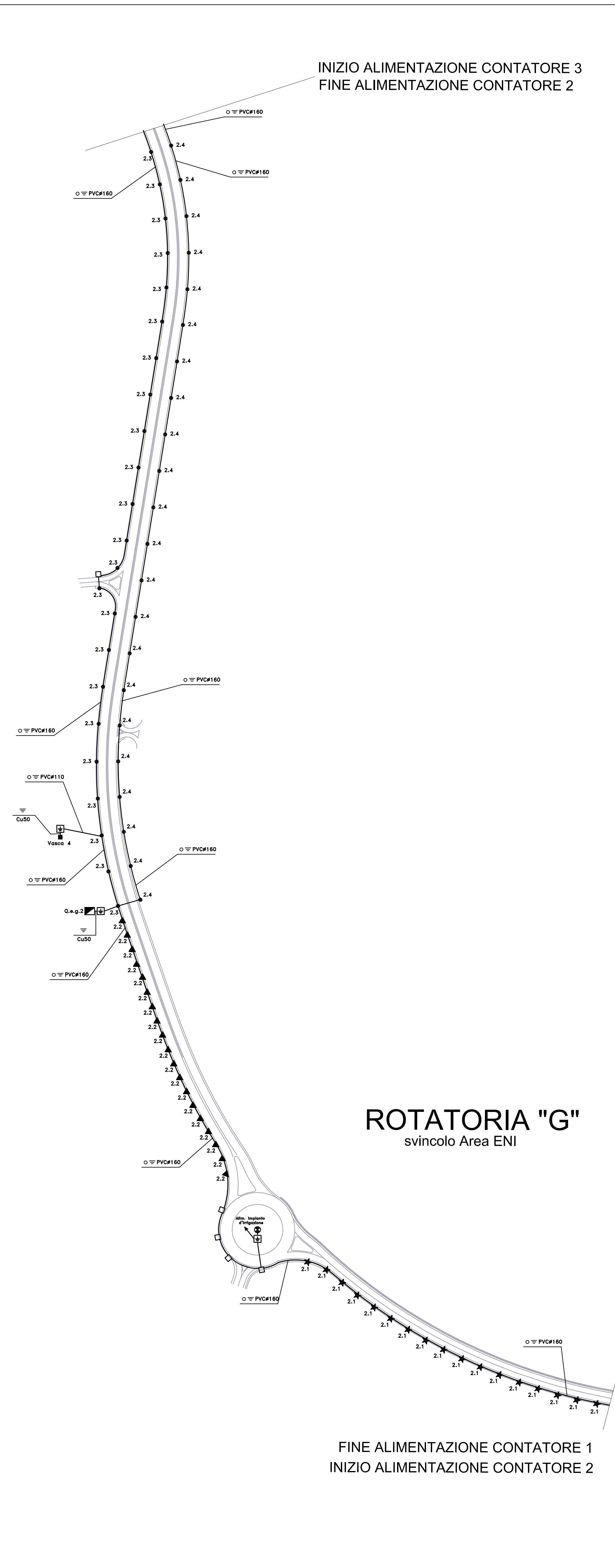
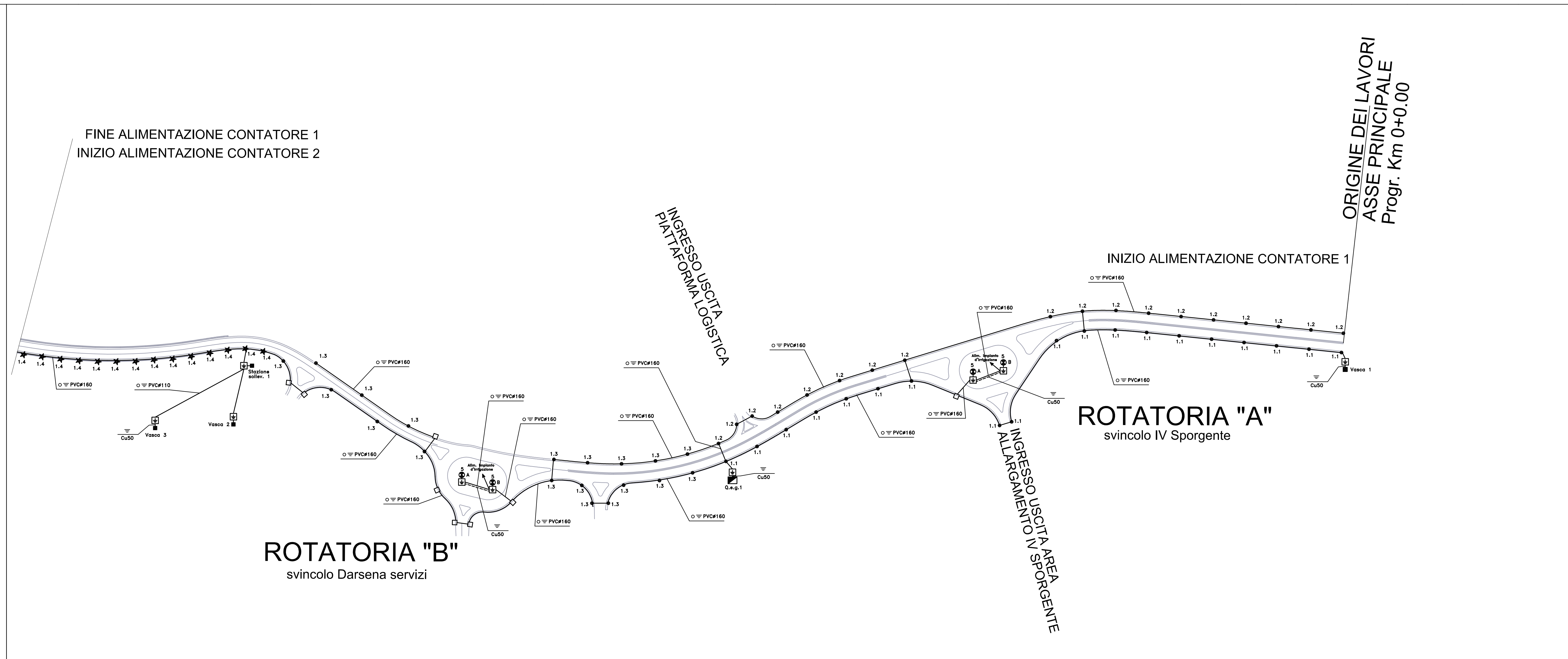


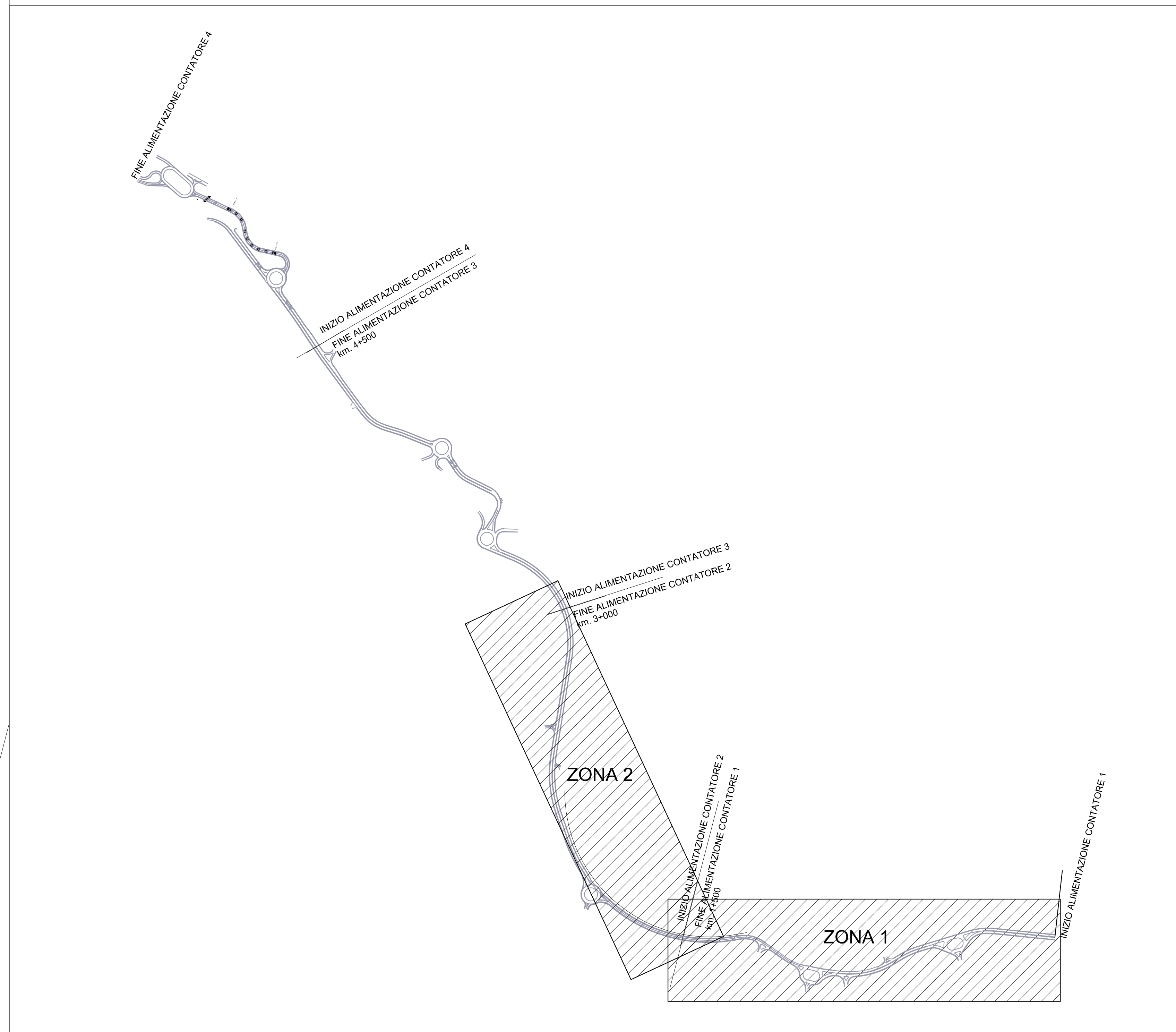
PLANIMETRIA - ZONA 2 -



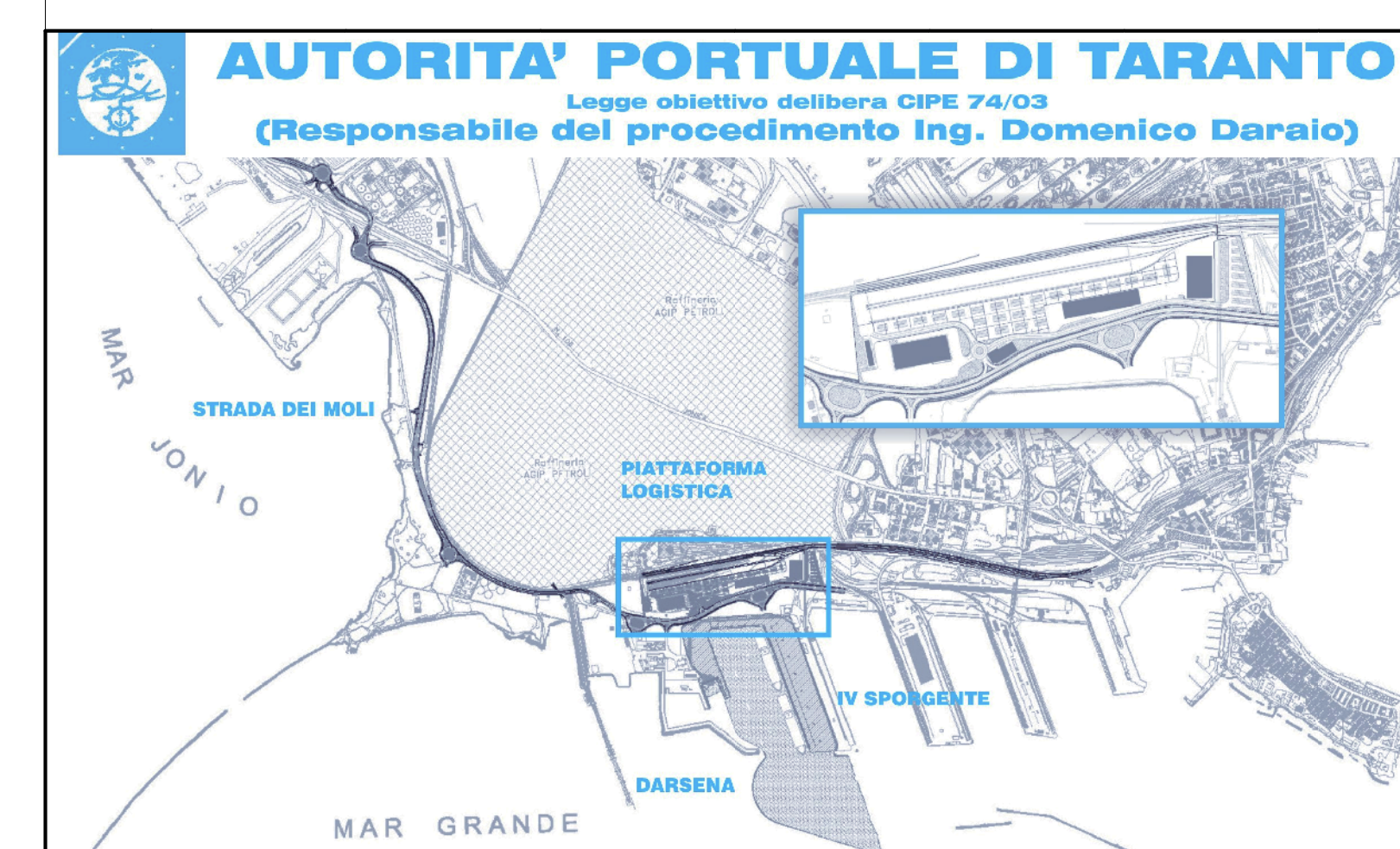
PLANIMETRIA - ZONA 1 -



Strada dei moli - Sc. 1:10000



LEGENDA	
Nr. Simb.	DESCRIZIONE
1	Punto di consegna Enel # quadro elettrico generato #
2	Conduttura in tubo interrato
3	Conduttura interrata
4	Torre foro h=25m f.t. completa di # proiettori SAP 2x400W con pannello corallo 500x500mm
5	Pala h=10m f.t. completa di armatura stradale SAP 250W con vetro piano installato a 0° con pannello corallo 500x500mm # = numero contatore # = numero linea alimentazione
6	Pala h=15m f.t. completa di proiettore asimmetrico SAP 250W con pannello corallo 500x500mm # = numero contatore # = numero linea alimentazione
7	Pala h=15m f.t. completa di armatura stradale SAP 250W con vetro piano installato a 0° con pannello corallo 500x500mm # = numero contatore # = numero linea alimentazione
8	Proiettore SAP70W
9	Vasca raccolta acque meteoriche e stazione di sollevamento
10	Pozzetto ispezionabile 500x500mm corallo con dispersore di terra
11	Pozzetto ispezionabile 500x500mm corallo



01	29-09-2009	Prima emissione	M. Corrado	A. Pizzica	G. Gioia
02	31-05-2008	Emendato in Bozza	M. Corrado	A. Pizzica	G. Gioia
03		Emendato in Bozza	M. Corrado	A. Pizzica	G. Gioia
04		Emendato in Bozza	M. Corrado	A. Pizzica	G. Gioia

SOCIETA' DI PROGETTO:  
TARANTO LOGISTICA S.p.A.

AUTORITA' PORTUALE TARANTO

Progetto:  
SINA

Consorzio Progettazione:  
PROFERT S.p.A.

Chargé de projet:  
123-700 D. J. A.S.T. J. 1.0.1.

Progetto definitivo  
STRADA DEI MOLI  
ILLUMINAZIONE E RETE ELETTRICA  
PLANIMETRIA 1