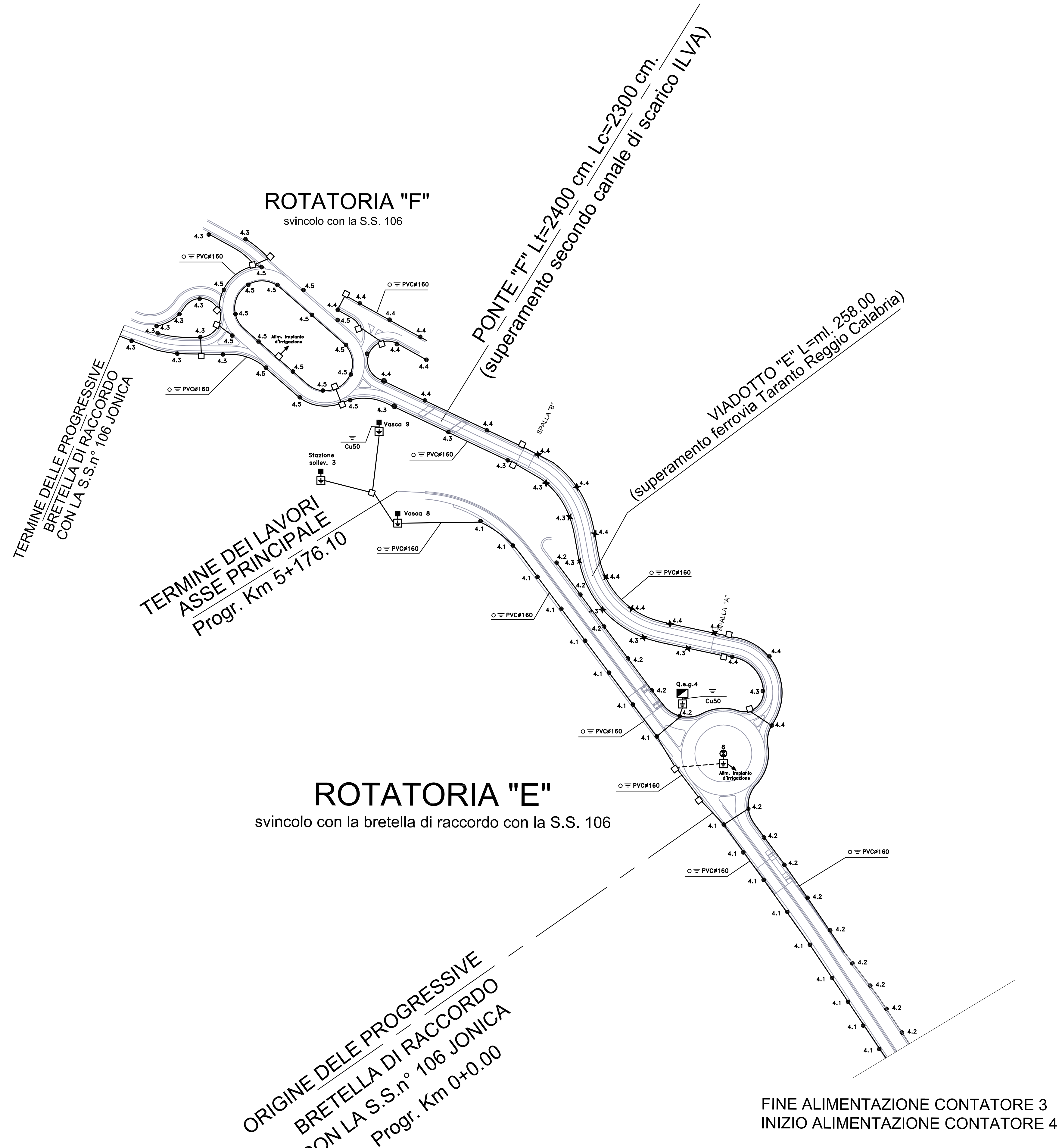
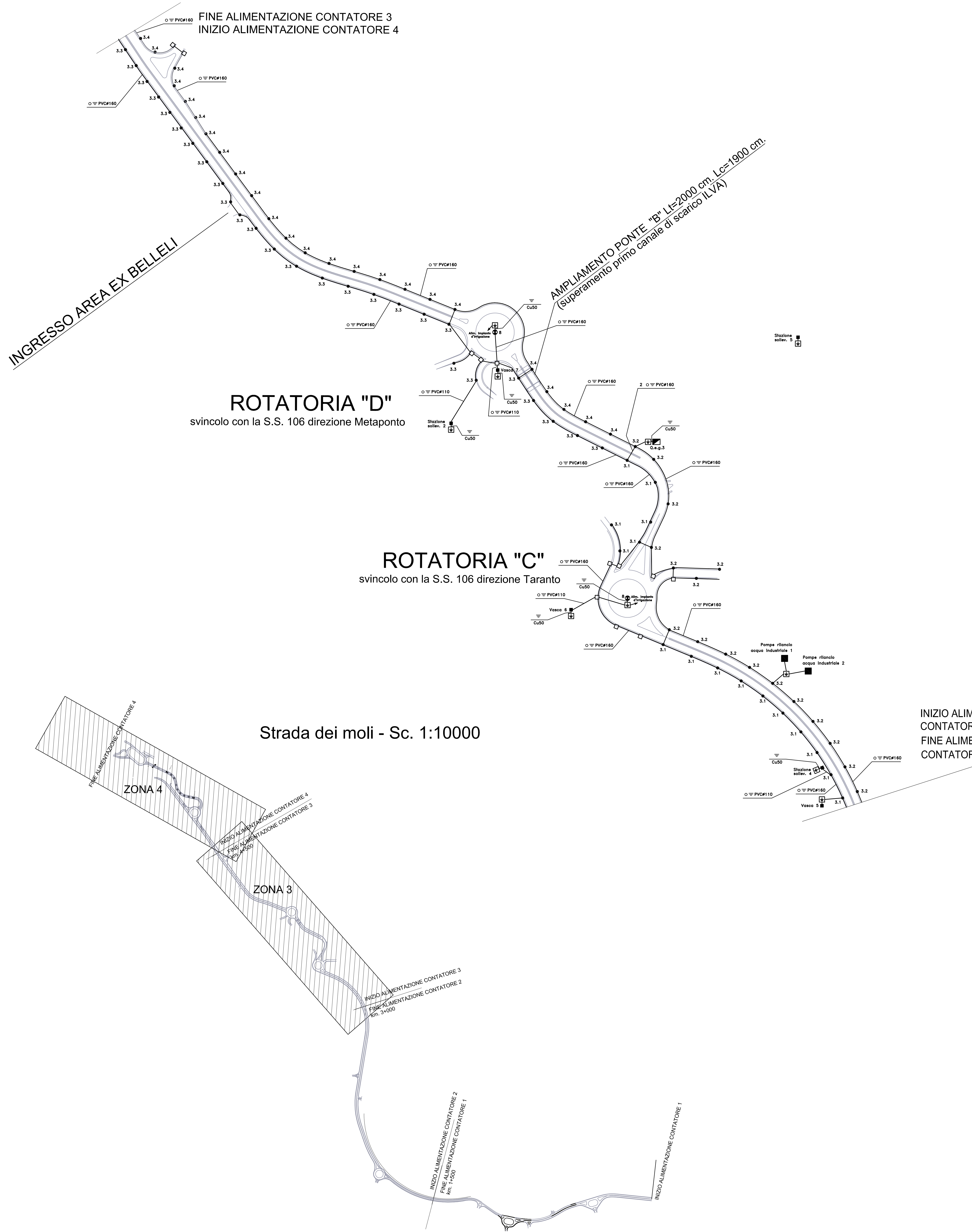


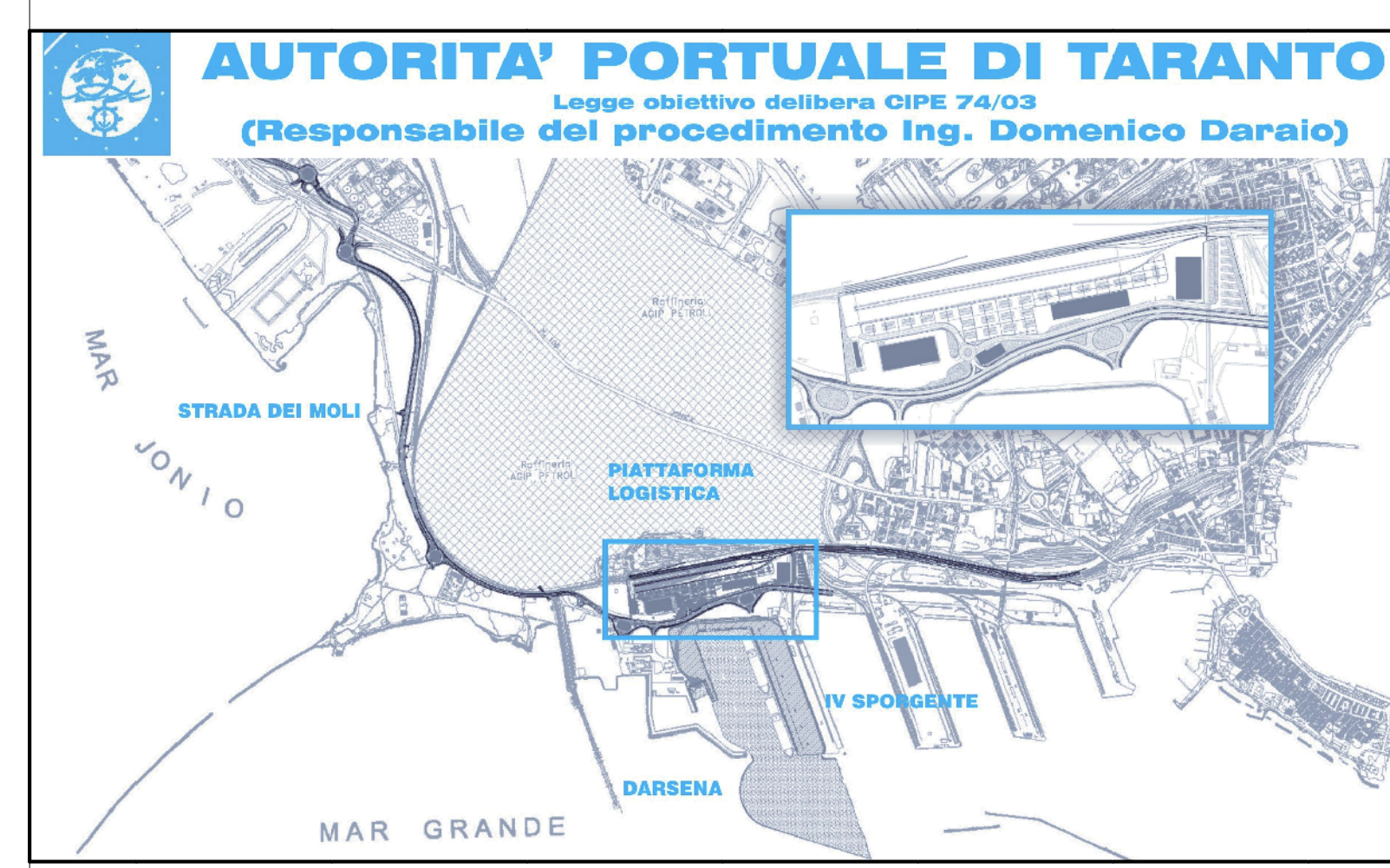
PLANIMETRIA - ZONA 3 -

PLANIMETRIA - ZONA 4 -



LEGENDA

Nr.	Simb.	DESCRIZIONE
1		Punto di consegna Enel e quadro elettrico generale #
2		Conduttura in tubo interrato
3		Conduttura interrata
4		Torre fano h=25m f.t. completa di # proiettori SAP 2x400W con pannello corallo 500x500x1000mm
5		Polo h=10m f.t. completo di armatura stradale SAP 250W con pannello corallo 500x500mm con vetro piano installato a 0° con pannello corallo 500x500mm #= numero linee alimentazione #= numero contatore
6		Polo h=15m f.t. completo di proiettore asimmetrico SAP 250W con pannello corallo 500x500mm #= numero linee alimentazione #= numero contatore
7		Polo h=15m f.t. completo di armatura stradale SAP 250W con vetro piano installato a 0° con pannello corallo 500x500mm #= numero linee alimentazione #= numero contatore
8		Proiettore SAP70W
9		Vasoco raccolta acque meteoriche e stazione di sollevamento
10		Pozzetto ispezionabile 500x500mm corallo con dispersore di terra
11		Pozzetto ispezionabile 500x500mm corallo



01	29-09-2008	Prima emissione	M. Corvino	A. Pavia	G. Gesto
02	31-05-2008	Emisione in Bozza	M. Corvino	A. Pavia	G. Gesto
03		Emisione definitiva	M. Corvino	A. Pavia	G. Gesto

SOCIETA' DI PROGETTO:

TARANTO LOGISTICA S.p.A.		AUTORITA' PORTUALE TARANTO
--------------------------	--	----------------------------

Progetto:

PIASTRA PORTUALE DI TARANTO

Chargé di:

123-700 D. J. A. S. T. J. 1.0.2.

PROGETTO DEFINITIVO  
STRADA DEI MOLI  
ILLUMINAZIONE E RETE ELETTRICA  
PLANIMETRIA 2

Scale: 1:2000