

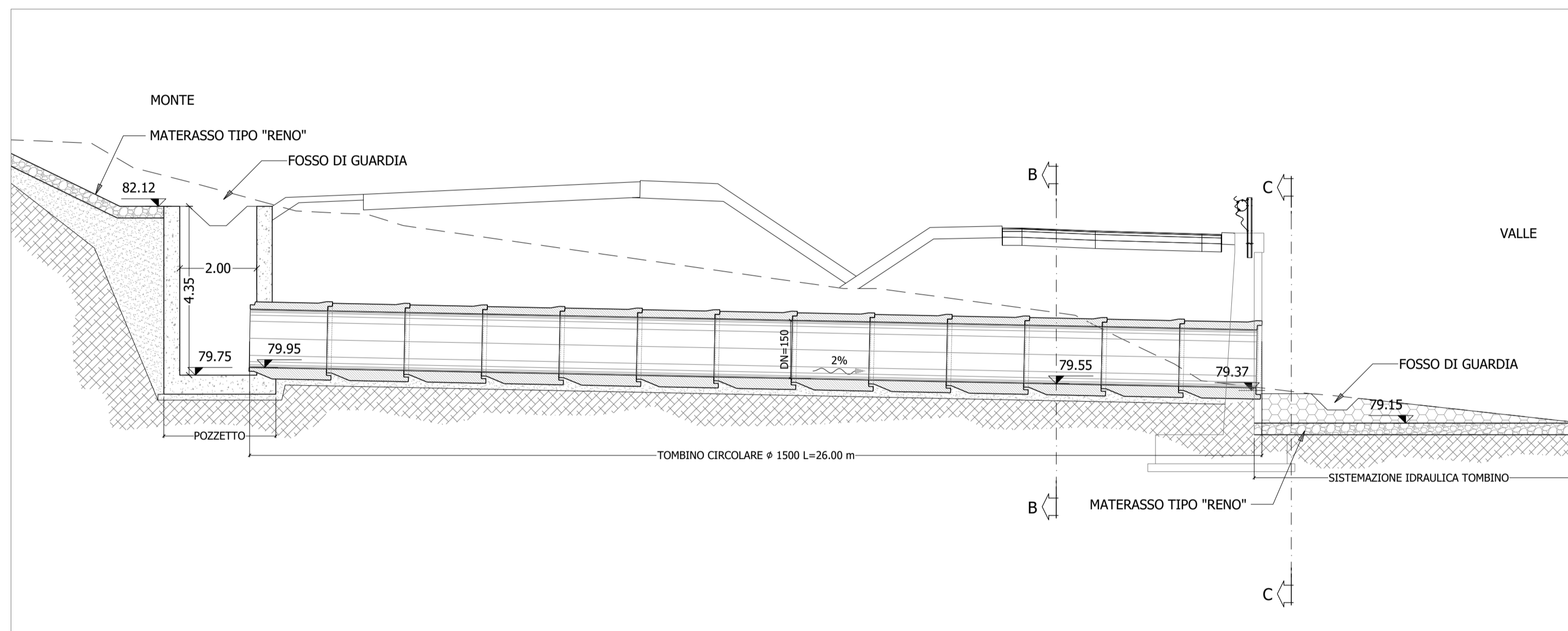
TOMBINO CIRCOLARE SV03-01 1500 - PIANTA

scala 1:100



TOMBINO 1500 - PK 0+443.06 - SEZIONE LONGITUDINALE (A-A')

scala 1:100

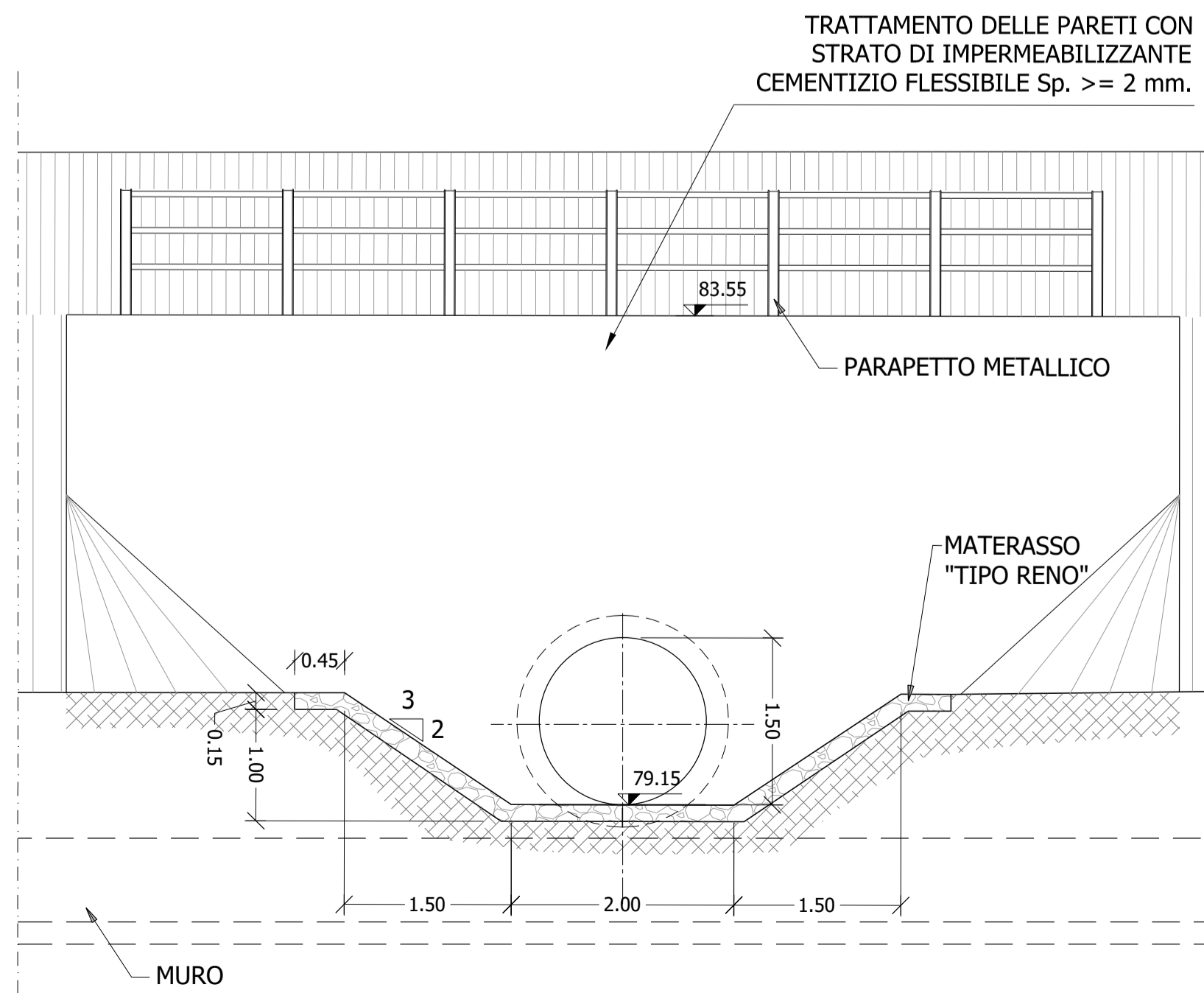
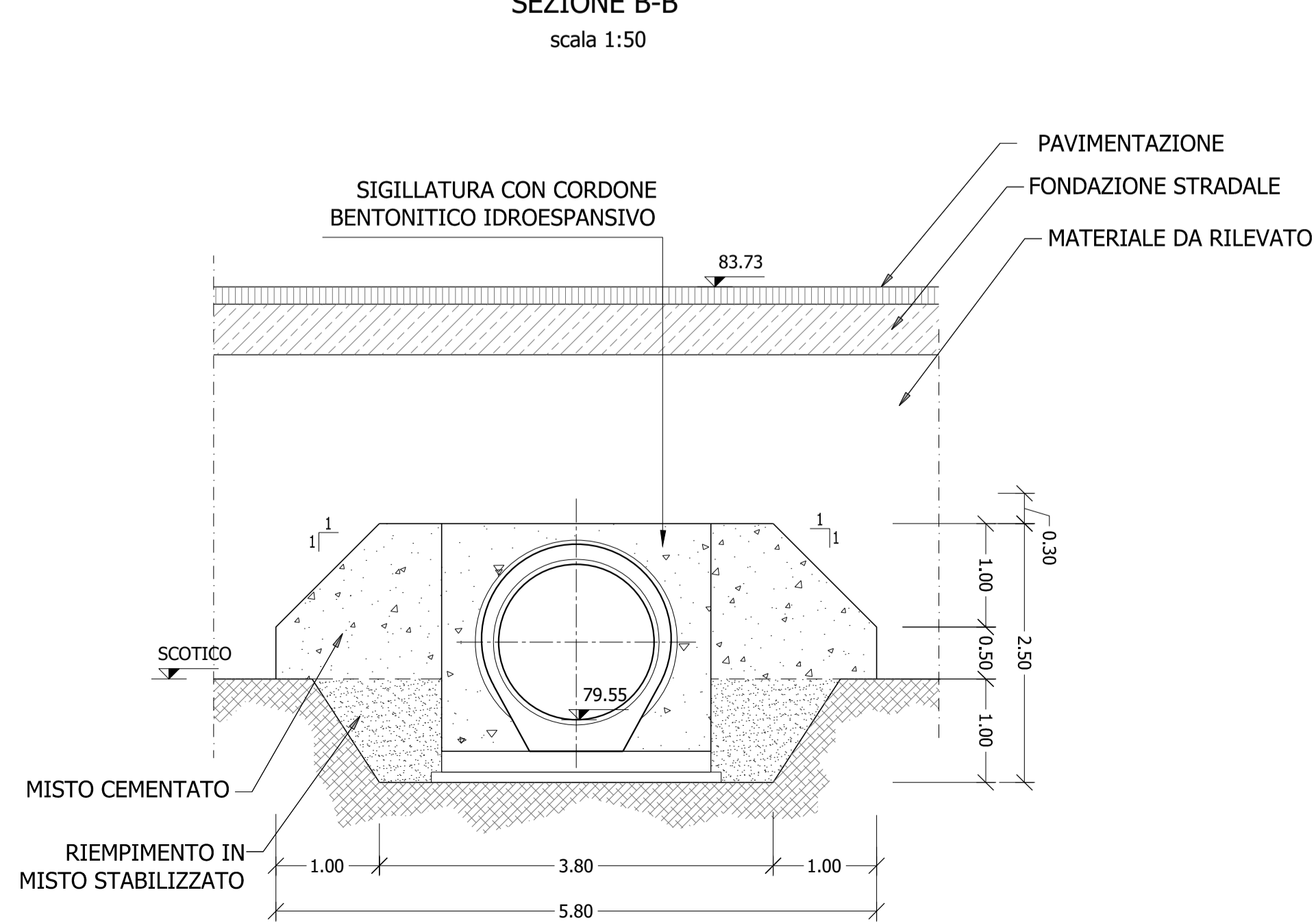


SEZIONE C-C

scala 1:50

SEZIONE B-B

scala 1:50



Direzione Tecnica

S.S.121 "Catane" Intervento S.S.121 - Tratto Palermo (A19) - rotonda Bolognetta

PROGETTO DEFINITIVO

COD. UP62

PROGETTAZIONE: ATI VIA - SERING - VDP - BRENG

RESPONSABILE DELL'INTEGRAZIONE DELLE PRESTAZIONI SPECIALISTICHE: Dott. Ing. Giovanni Piazza (Ord. Ing. Prov. Roma A27296)

GRUPPO DI PROGETTAZIONE

PROGETTISTA: Responsabile Tracciata stradale: Dott. Ing. Massimo Casagrande (Ord. Ing. Prov. Roma 26031) Responsabile Strutture: Dott. Ing. Giovanni Piazza (Ord. Ing. Prov. Roma 27296) Responsabile Idraulica, Geotecnica e Impianti: Dott. Ing. Francesco Ventura (Ord. Ing. Prov. Palermo 2872) Responsabile Ambiente: Dott. Ing. Francesco Ventura (Ord. Ing. Prov. Roma 14660)



GEOLOGO: Dott. Geol. Enrico Curcurato (Ord. Geo. Regione Sicilia 966)

COORDINATORE SICUREZZA IN FASE DI PROGETTAZIONE: Dott. Ing. Matteo Di Girolamo (Ord. Ing. Prov. Roma 15138)

RESPONSABILE SIA: Dott. Ing. Francesco Ventura (Ord. Ing. Prov. Roma 14660)

VISTO: IL RESPONSABILE DEL PROCEDIMENTO: Dott. Ing. Luigi Mago

ATTRaversamenti IDRAULICI

INTERSEZIONI

SV03 - Svincolo Misilmeri Nord Planimetria, piante, sezioni - TM SV03-01

CODICE PROGETTO	NOME FILE	REVISIONE	SCALA:
PROGETTO: DPUP0062	UP62_V03TMO1IDRDI01_A	A	varie
LIV. PROG. ANNO: D 23	CODICE ELAB.: V03TMO1IDRDI01		
D			
C			
B			
A	EMISSIONE	FEB.2023	R. CHANELLO M. CUCCARO G. PIAZZA
REV.	DESCRIZIONE	DATA	REDATTO VERIFICATO APPROVATO