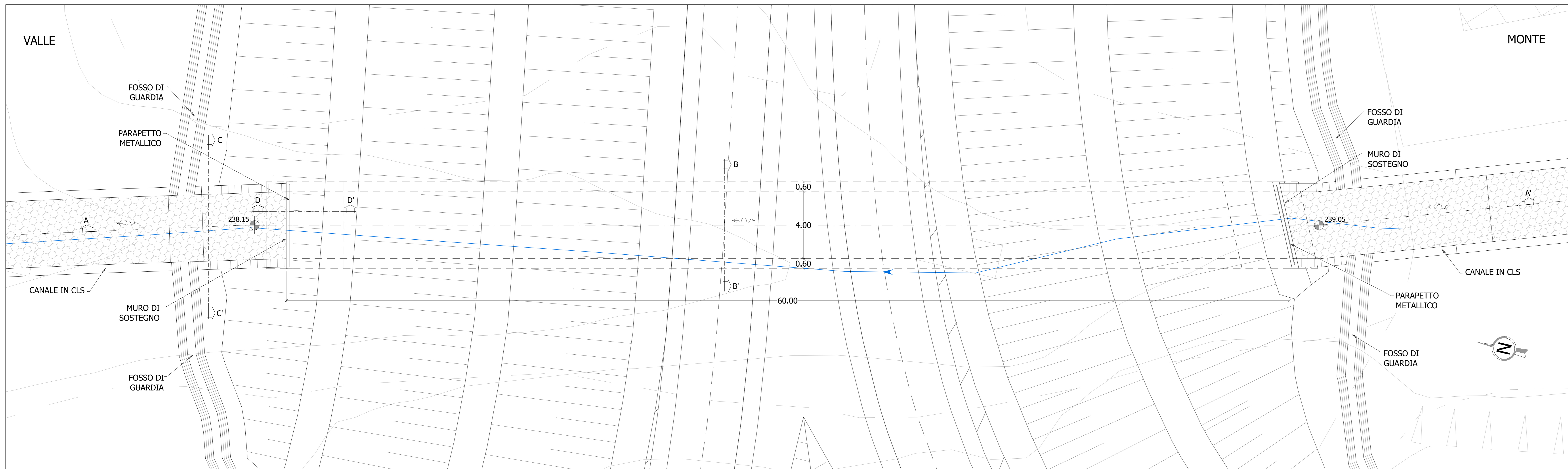


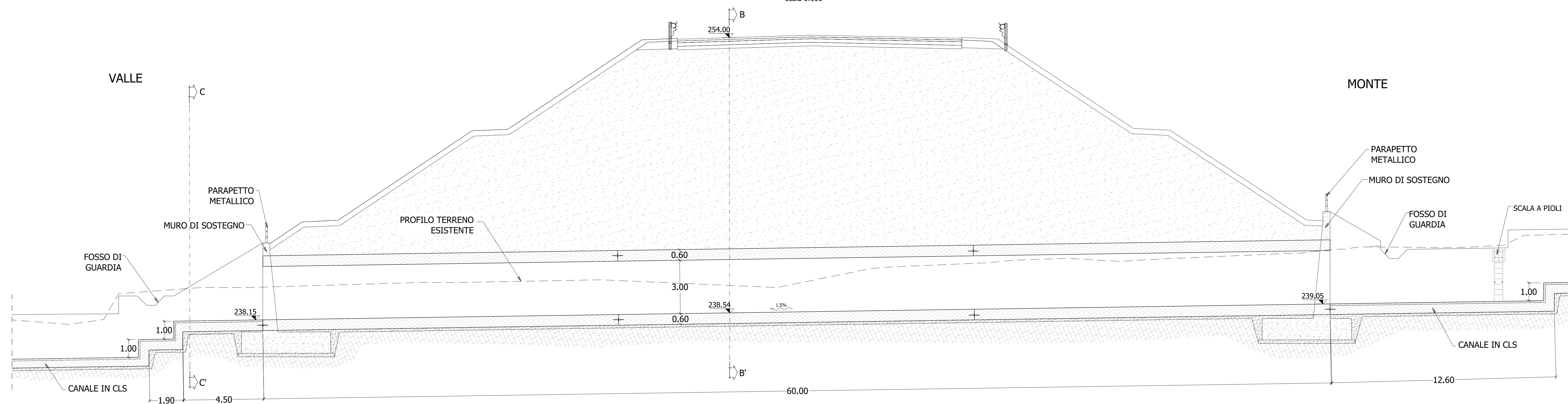
TOMBINO TM SV04\_03 4.0x3.0 - PIANTA

scala 1:100



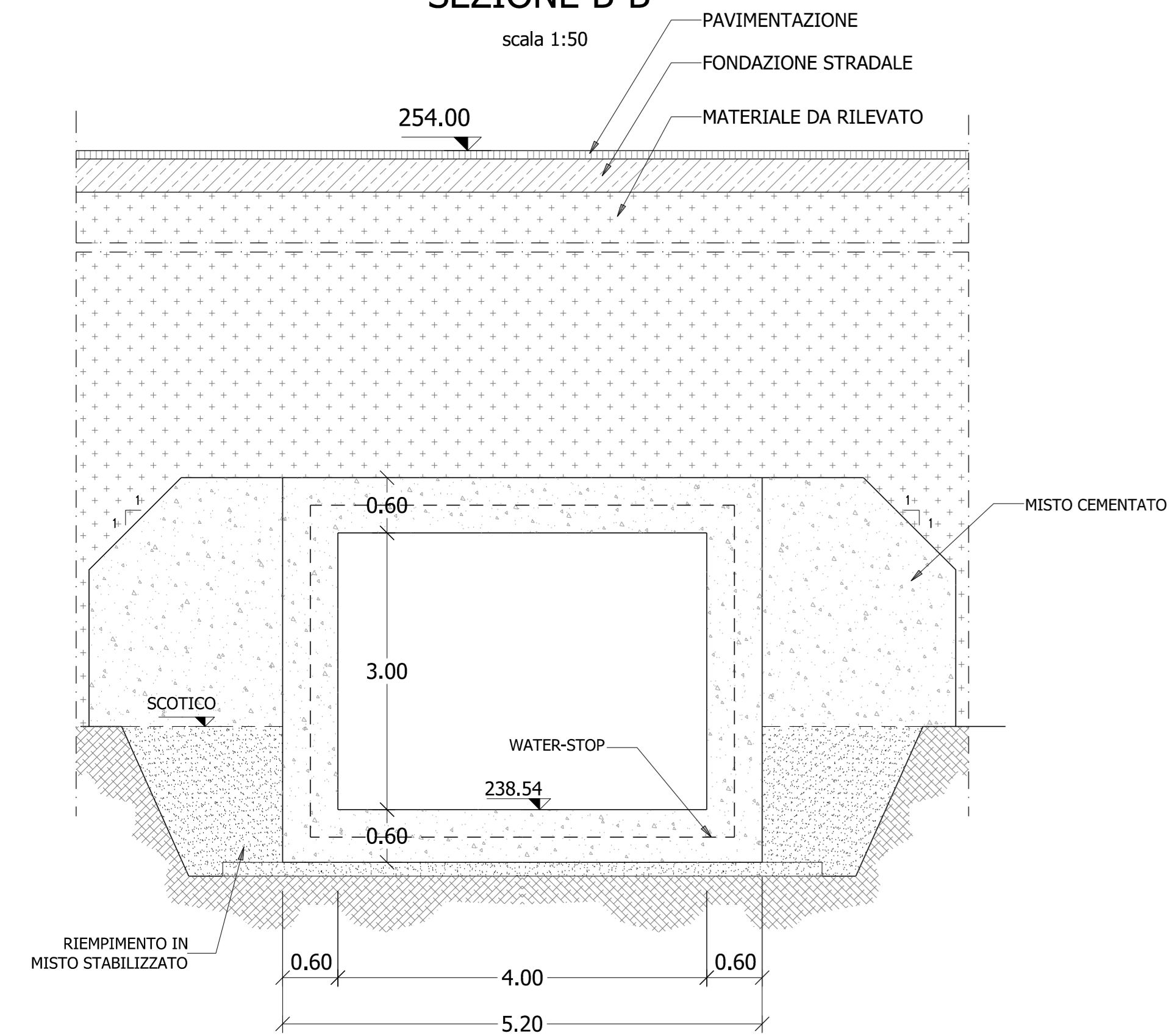
TOMBINO TM SV04\_01 4.0x3.0 - PIANTA - SEZIONE LONGITUDINALE (A-A')

scala 1:100



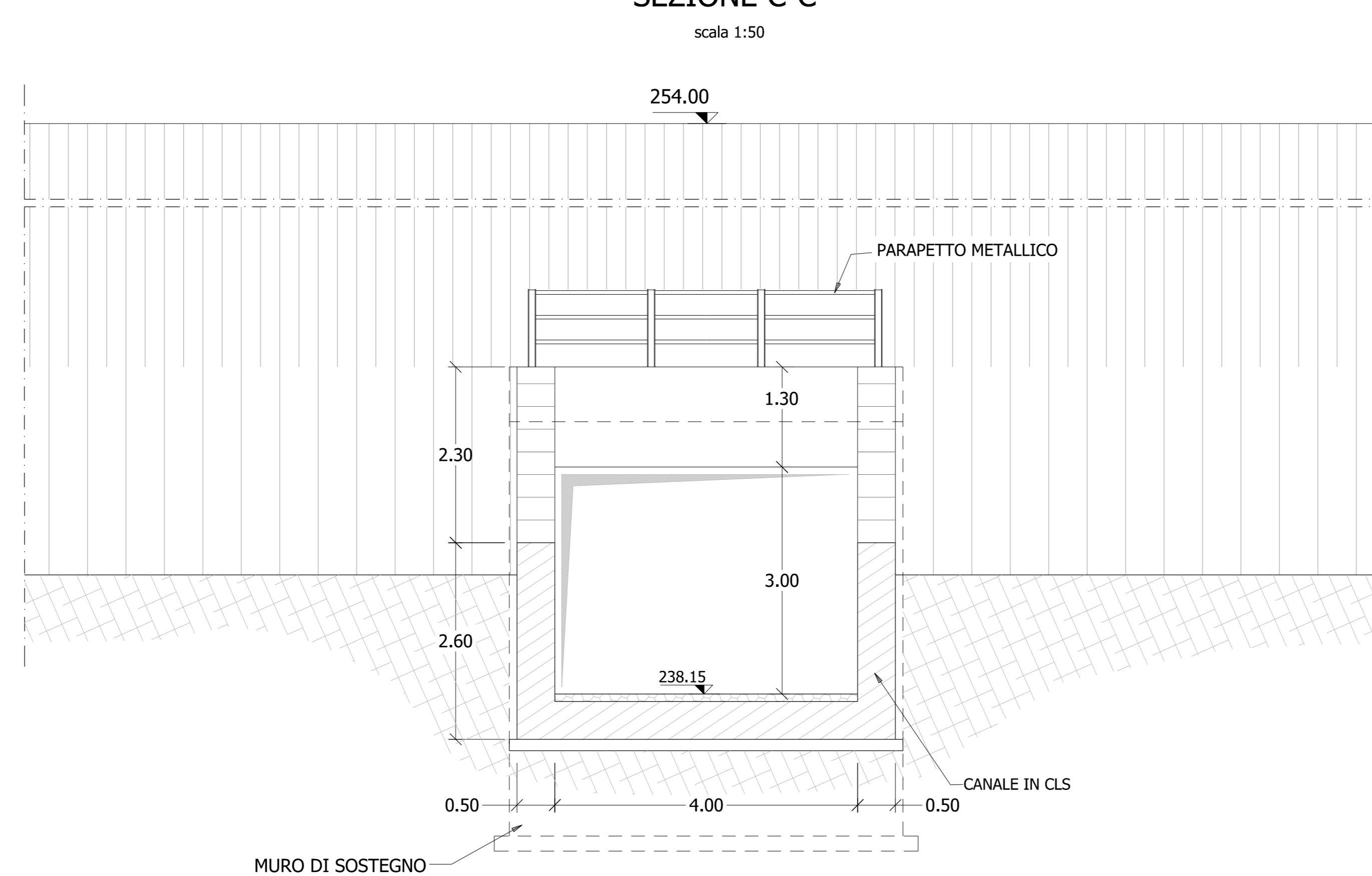
SEZIONE B-B'

scala 1:50



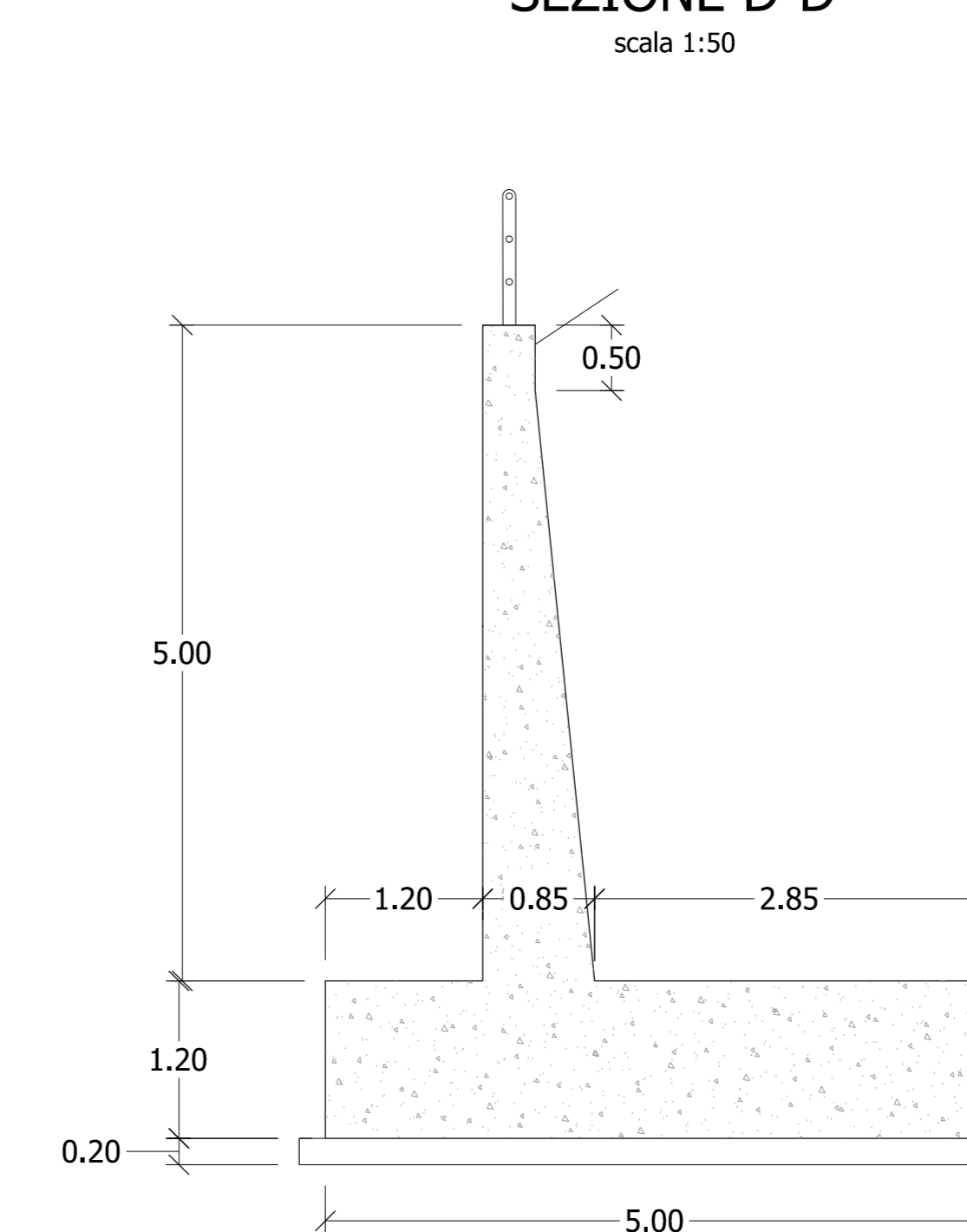
SEZIONE C-C'

scala 1:50



MURO DI SOSTEGNO SEZIONE D-D'

scala 1:50



Direzione Tecnica

S.S.121 "Catonese"  
Intervento S.S.121 - Tratto Palermo (A19) - rotatoria Bolognetto

PROGETTO DEFINITIVO

cod. UP62

PROGETTAZIONE: **ATA VIA - SERING - VDP - BRENG**

RESPONSABILE DELL'INTEGRAZIONE DELLE PRESTAZIONI SPECIALISTICHE: GRUPPO DI PROGETTAZIONE

PROGETTISTA: Resp. Ing. Giovanni Pizzol (Dir. Ing. Prov. Roma 42726)

PROGETTISTA: Resp. Ing. Massimo Cioffi (Dir. Ing. Prov. Roma 20517)

PROGETTISTA: Resp. Ing. Giovanni Pizzol (Dir. Ing. Prov. Roma 2220)

PROGETTISTA: Resp. Ing. Francesco Venturoli (Dir. Ing. Prov. Roma 2827)

PROGETTISTA: Resp. Ing. Francesco Venturoli (Dir. Ing. Prov. Roma 1466)

GEOLOGO: Dott. Gian Enrico Ciurlo (Dir. Dir. Regione Sicil. 200)

COORDINATORE SICUREZZA IN FASE DI PROGETTAZIONE: Dott. Ing. Matteo Di Giacomo (Dir. Ing. Prov. Roma 1518)

RESPONSABILE SIA: Dott. Ing. Francesco Venturoli (Dir. Ing. Prov. Roma 1466)

VISTO: IL RESPONSABILE DEL PROCEDIMENTO: Dott. Ing. Luigi Mura

ATTRAVERSAMENTI IDRAULICI

INTERSEZIONI

SV04 - Svincolo Misilmeri Sud - Planimetria, piante, sezioni - TM SV04-03

CODICE PROGETTO	NOME FILE	REVISIONE	SCALA:
UP62_V04TM0310R0101_A			
DPUP0062	UP62_V04TM0310R0101_A	A	varie
D			
C			
B			
A	EMISSIONE	FEB. 2023	A. LO PRATO G. SPINALE G. PIAZZA
REV.	DESCRIZIONE	DATA	REDDATO VERIFICATO APPROVATO