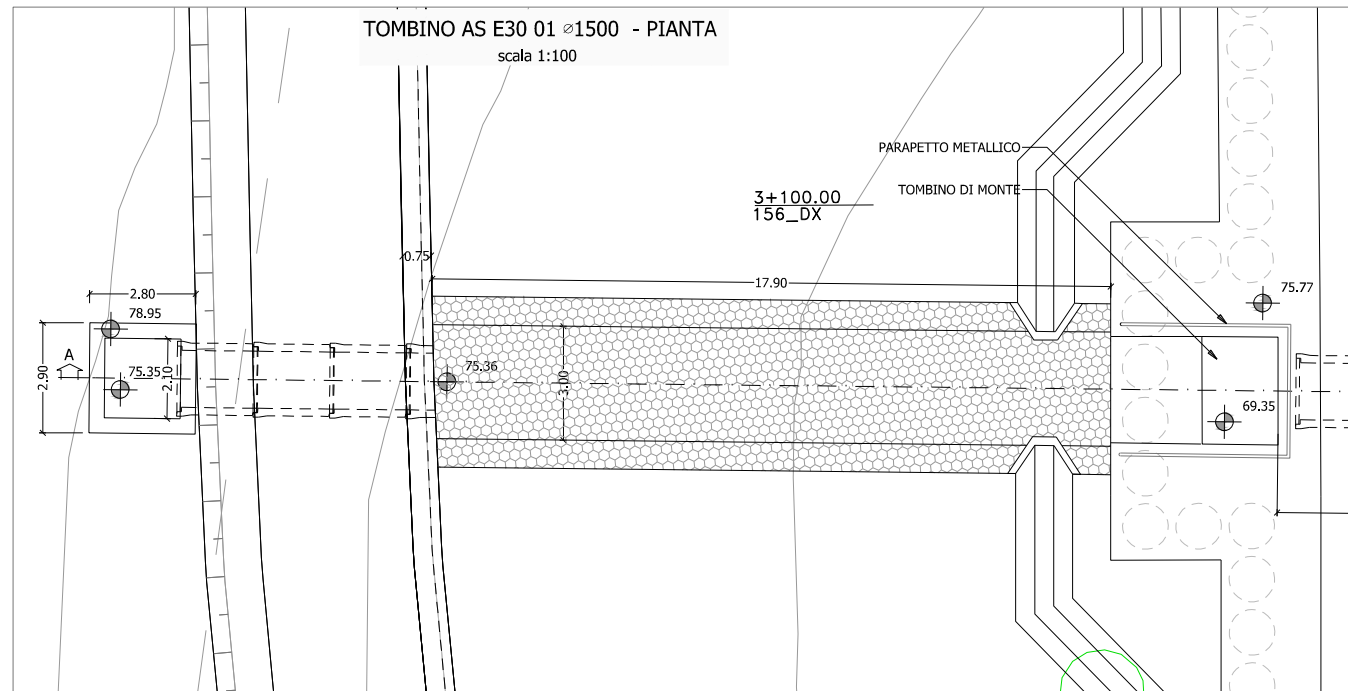


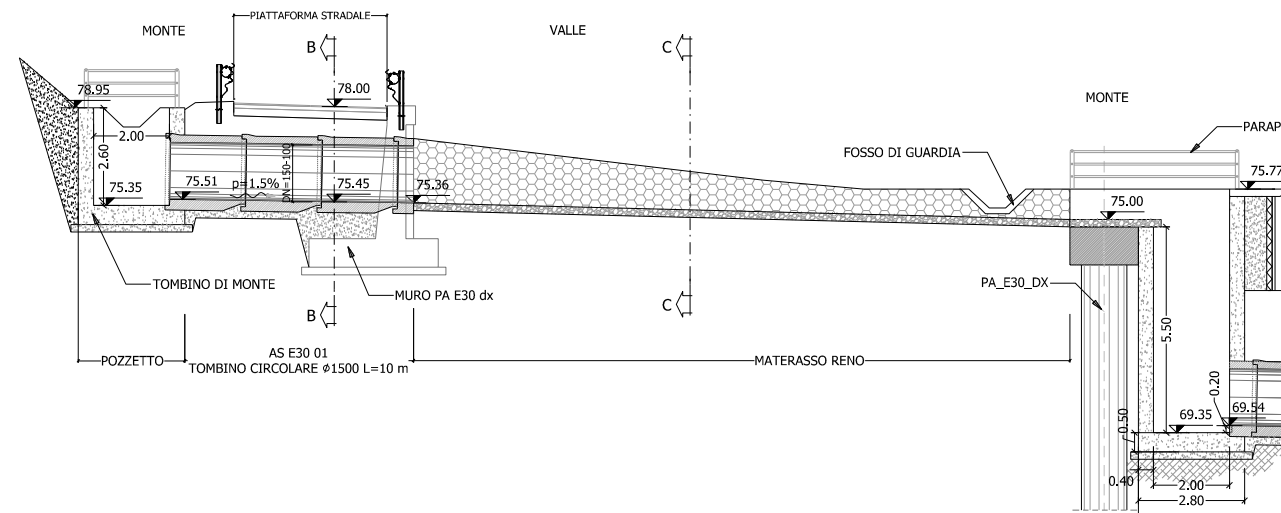
TOMBINO AS E30 01 - PIANTA

scala 1:100



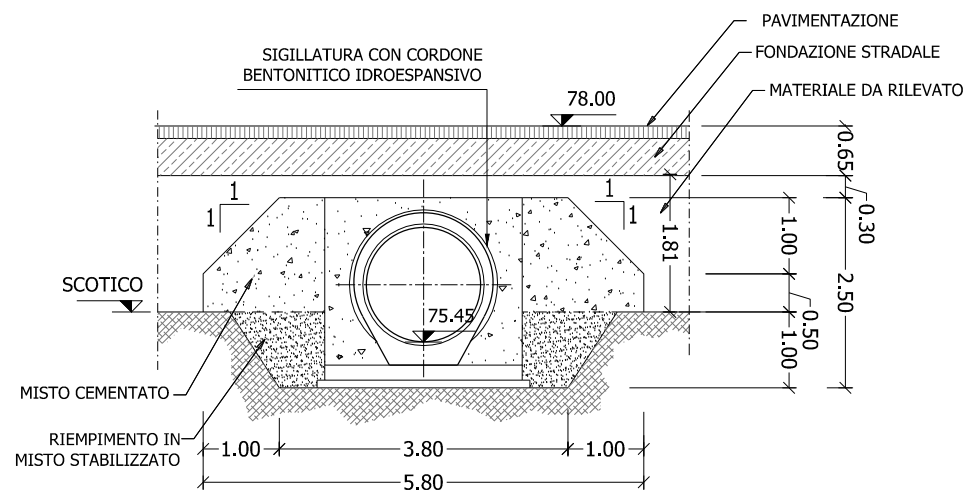
TOMBINO AS E30 01 Ø1500 - SEZIONE LONGITUDINALE (A-A)

scala 1:100



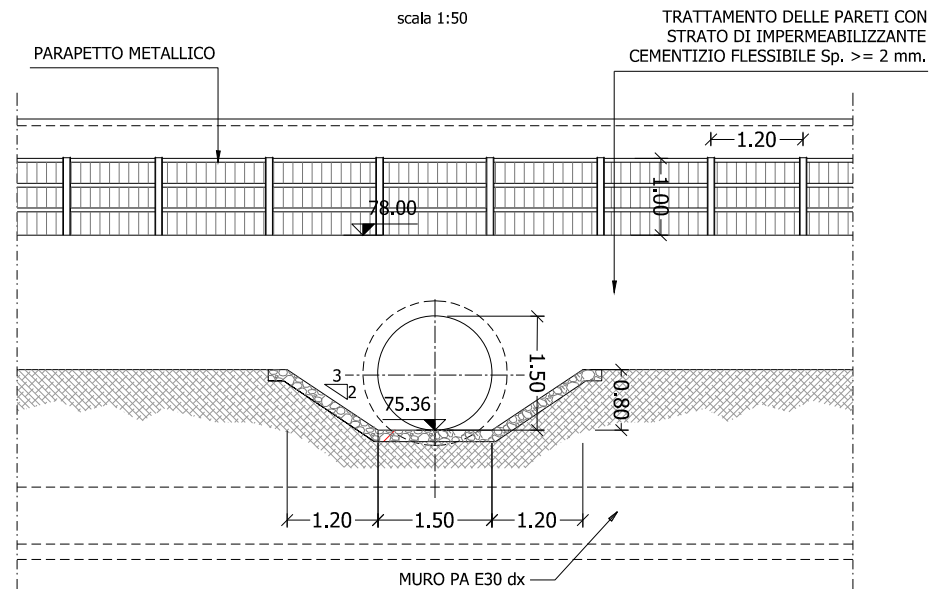
SEZIONE B-B

scala 1:50



SEZIONE C-C

scala 1:50



Direzione Tecnica

S.S.121 "Catonese"
Intervento S.S.121 - Tratto Palermo (A19) - rotonda Bolognetta

PROGETTO DEFINITIVO

COD. UP62

PROGETTAZIONE: **ATTI VIA - SERING - VDP - BRENG**

RESPONSABILE DELL'INTEGRAZIONE DELLE PRESTAZIONI SPECIALISTICHE:

Dott. Ing. Giovanni Piazza (Ord. Ing. Prov. Roma A27296)

GRUPPO DI PROGETTAZIONE

MANDATARIA:

MANDANTI:

PROGETTISTA:
Responsabile Tracciato stradale: Dott. Ing. Massimo Cappiello
(Ord. Ing. Prov. Roma 26031)
Responsabile Struttura: Dott. Ing. Giovanni Piazza
(Ord. Ing. Prov. Roma 27296)
Responsabile Idraulica, Geotecnica e Impianti: Dott. Ing. Sergio Di Biase
(Ord. Ing. Prov. Palermo 2872)
Responsabile Ambiente: Dott. Ing. Francesco Ventura
(Ord. Ing. Prov. Roma 14660)



GEOLOGO:

Dott. Geol. Enrico Curcuruto (Ord. Geol. Regione Sicilia 966)

COORDINATORE SICUREZZA IN FASE DI PROGETTAZIONE:

Dott. Ing. Matteo Di Giuliano (Ord. Ing. Prov. Roma 15138)

RESPONSABILE SIA:

Dott. Ing. Francesco Ventura (Ord. Ing. Prov. Roma 14660)

VISTO: IL RESPONSABILE DEL PROCEDIMENTO:

Dott. Ing. Luigi Mupo

ATTRaversamenti IDRAULICI

STRADA SECONDARIA

Pianta e sezioni - AS E 30 01

CODICE PROGETTO		NOME FILE		REVISIONE	SCALA:
PROGETTO: DPUP0062 D 23		UP62_POOTM01IDRD101_A		A	varie
CODICE ELAB. S01TMO1IDRD101					
D					
C					
B					
A	EMISSIONE	FEB.2023	R. CHIANELLO	M. CUCCARO	G.PIAZZA
REV.	DESCRIZIONE	DATA	REDATTO	VERIFICATO	APPROVATO