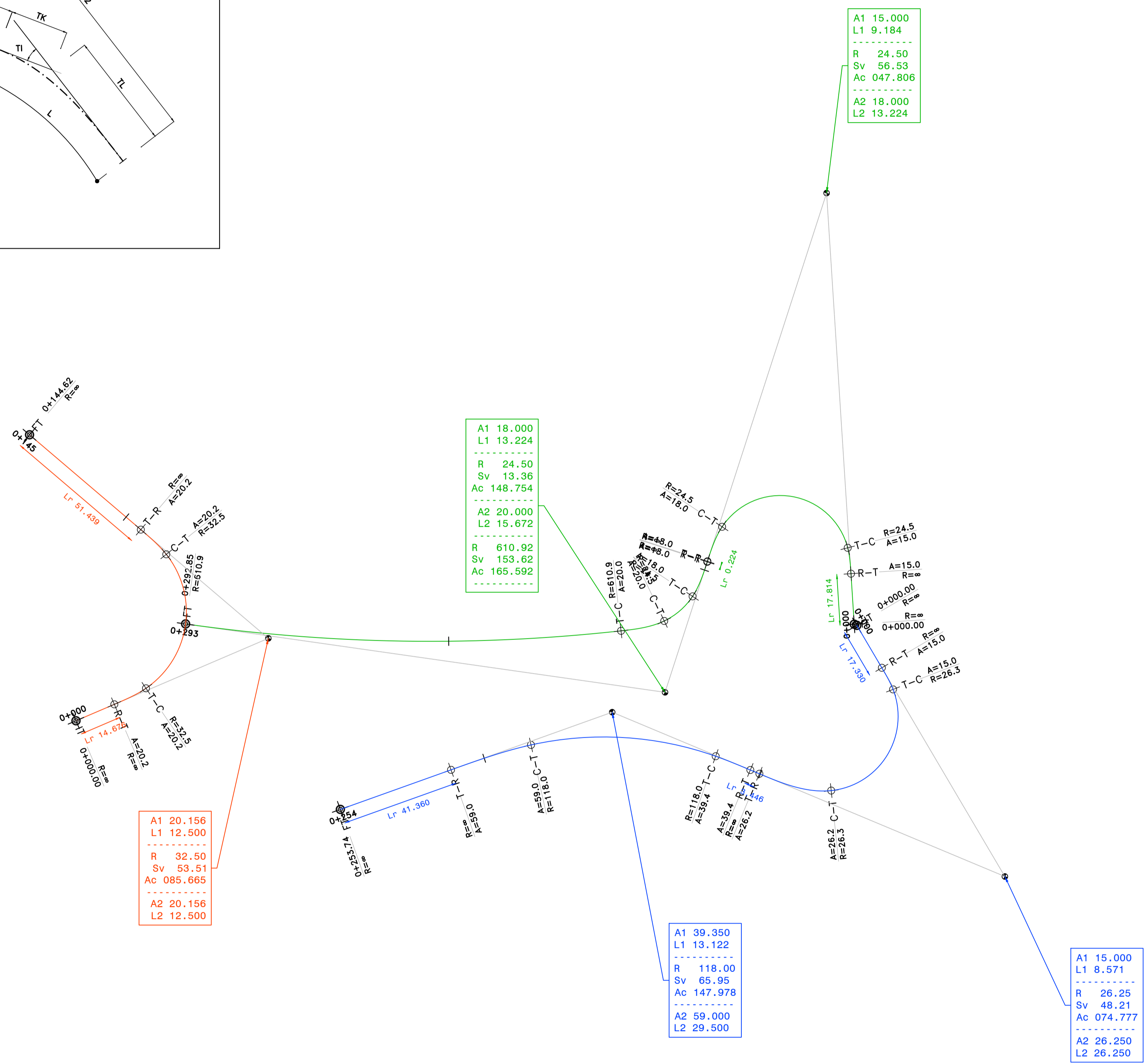
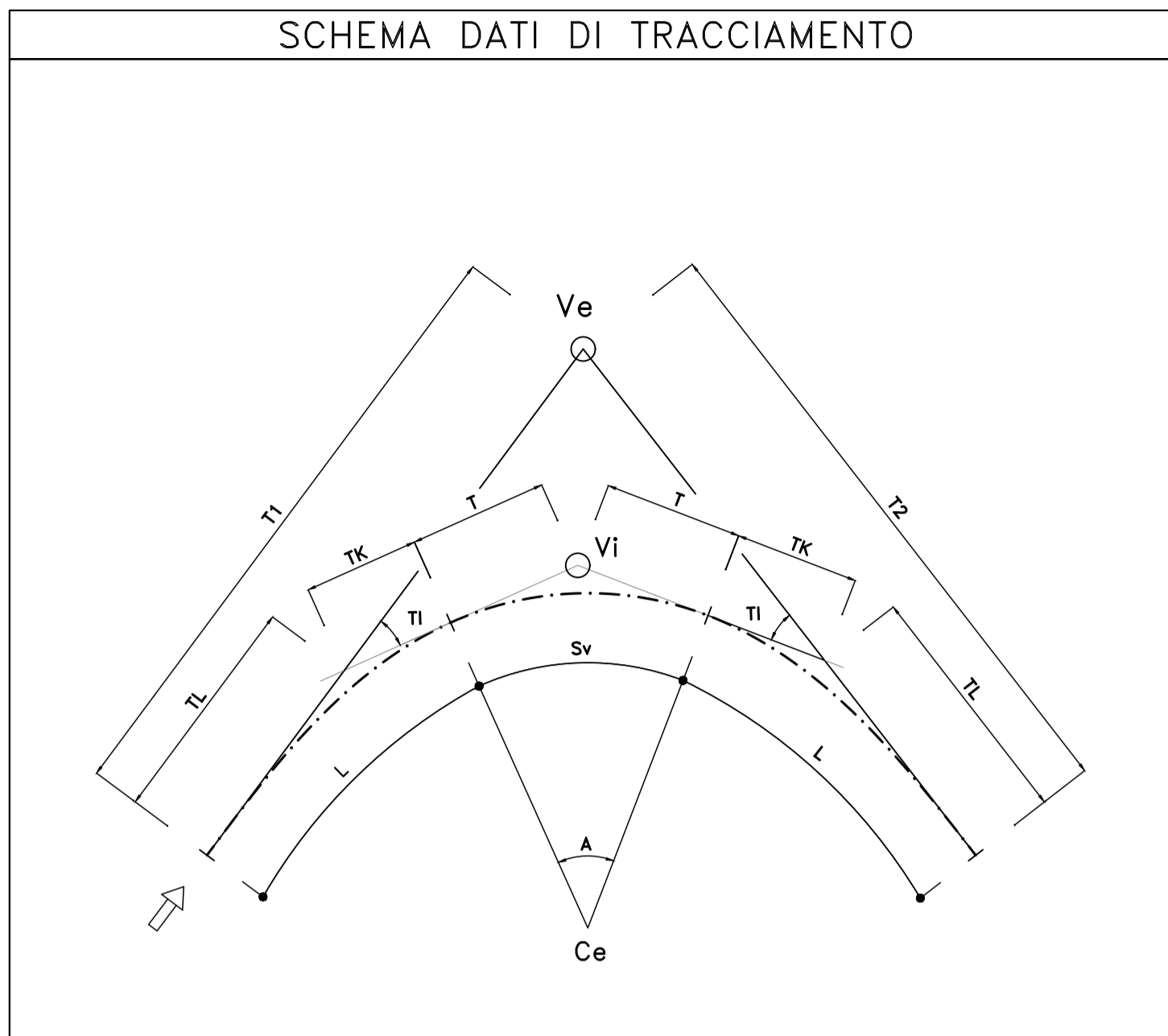


SCHEMA DATI DI TRACCIAMENTO



A1 15.000
L1 9.184

R 24.50
Sv 56.53
Ac 047.806

A2 18.000
L2 13.224

A1 18.000
L1 13.224

R 24.50
Sv 13.36
Ac 148.754

A2 20.000
L2 15.672

A1 20.156
L1 12.500

R 32.50
Sv 53.51
Ac 085.665

A2 20.156
L2 12.500

A1 39.350
L1 13.122

R 118.00
Sv 65.95
Ac 147.978

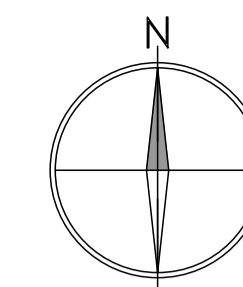
A2 59.000
L2 29.500

A1 15.000
L1 8.571

R 26.25
Sv 48.21
Ac 074.777

A2 26.250
L2 26.250

SS121



VIA BAUCINA

SV05_E

SV05_W_SS121



Direzione Tecnica

S.S.121 "Catanese"
Intervento S.S.121 - Tratto Palermo (A19) - rotonda Bolognetta

PROGETTO DEFINITIVO

COD. UP62

PROGETTAZIONE: ATI VIA - SERING - VDP - BRENG

RESPONSABILE DELL'INTEGRAZIONE DELLE PRESTAZIONI SPECIALISTICHE:
Dott. Ing. Giovanni Piazza (Ord. Ing. Prov. Roma A27296)

GRUPPO DI PROGETTAZIONE

PROGETTISTA:
Responsabile Tracciato stradale: Dott. Ing. Massimo Capasso (Ord. Ing. Prov. Roma 26031)
Responsabile Strutture: Dott. Ing. Giovanni Piazza (Ord. Ing. Prov. Roma 27296)
Responsabile Idraulica, Geotecnica e Impianti: Dott. Ing. Sergio Di Maio (Ord. Ing. Prov. Palermo 2572)
Responsabile Ambiente: Dott. Ing. Francesco Ventura (Ord. Ing. Prov. Roma 14660)

MANDATARIA:

MANDANTI:



GEOLOGO:
Dott. Geol. Enrico Curcuruto (Ord. Geo. Regione Sicilia 966)

COORDINATORE SICUREZZA IN FASE DI PROGETTAZIONE:
Dott. Ing. Matteo Di Girolamo (Ord. Ing. Prov. Roma 15138)

RESPONSABILE SIA:
Dott. Ing. Francesco Ventura (Ord. Ing. Prov. Roma 14660)

VISTO: IL RESPONSABILE DEL PROCEDIMENTO:
Dott. Ing. Luigi Mago

PROGETTO STRADALE
SV05 Rotatoria SS121
Planimetria di tracciamento

CODICE PROGETTO		NOME FILE		REVISIONE	SCALA:
PROGETTO	LIV. PROG. ANNO	UP62_V06PSO0TRAPT01_A			
D	23	CODICE ELAB. V06PSO0TRAPT01		A	1:1000
C					
B					
A	EMISSIONE	FEBB 2023	M.TOSI	M.CAPASSO	G.PIAZZA
REV.	DESCRIZIONE	DATA	REDATTO	VERIFICATO	APPROVATO