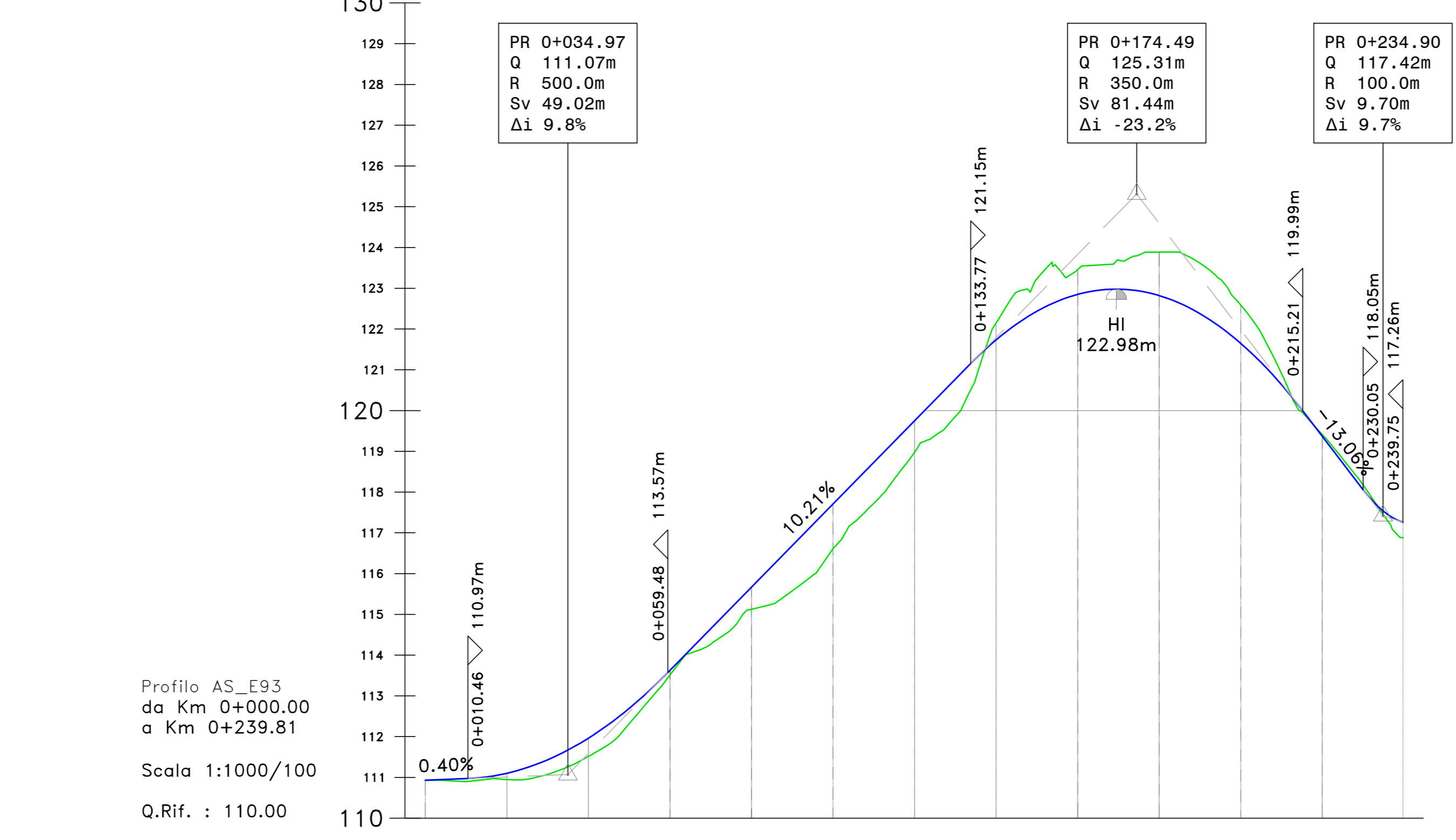
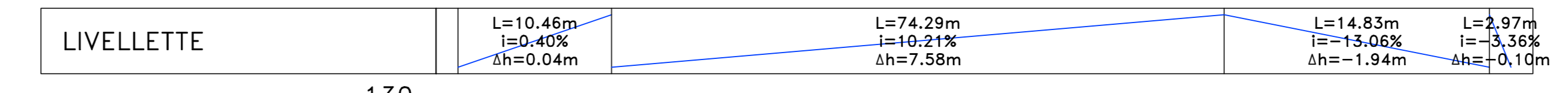
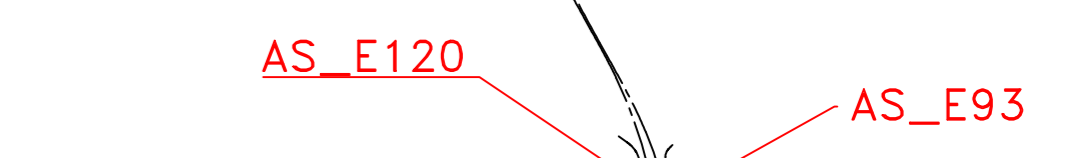


NUMERO SEZIONE	01	02	03	04	05	06	07	08	09	10	11	12
DISTANZE PARZIALI	20,00	20,00	20,00	20,00	20,00	20,00	20,00	20,00	20,00	20,00	17,60	
DISTANZE PROGRESSIVE	0+000,00	0+020,00	0+040,00	0+060,00	0+080,00	0+100,00	0+120,00	0+140,00	0+160,00	0+180,00	0+200,00	0+217,60
QUOTE PROGETTO	0,00	-0,05	0,21	0,41	0,10	-0,13	0,75	1,83	0,68	0,61	0,11	0,00
QUOTE TERRENO	0,00	-0,05	0,21	0,41	0,10	-0,13	0,75	1,83	0,68	0,61	0,11	0,00
DIFFERENZA QUOTE	0,00	0,00	0,00	0,00	0,00	0,00	0,00	0,00	0,00	0,00	0,00	0,00
ANDAM. PLANIMETRICO	L=21,66m A=25,86m R=100,00m			L=21,89m A=17,78m R=50,00m			L=34,70m A=34,00m R=50,00m			L=23,12m A=16,36m R=50,00m		
ANDAMENTO CIGLI	[Diagram showing cross-sections and slopes for each section]											
ETTOMETRICHE	[Diagram showing longitudinal profile and elevations]											



NUMERO SEZIONE	01	02	03	04	05	06	07	08	09	10	11	12
DISTANZE PARZIALI	20,00	20,00	20,00	20,00	20,00	20,00	20,00	20,00	20,00	20,00	20,00	20,00
DISTANZE PROGRESSIVE	0+000,00	0+020,00	0+040,00	0+060,00	0+080,00	0+100,00	0+120,00	0+140,00	0+160,00	0+180,00	0+200,00	0+220,00
QUOTE PROGETTO	0,00	-0,15	-0,45	-0,11	0,54	1,09	0,77	-0,41	-0,61	-1,07	-0,94	-0,05
QUOTE TERRENO	0,00	-0,15	-0,45	-0,11	0,54	1,09	0,77	-0,41	-0,61	-1,07	-0,94	-0,05
DIFFERENZA QUOTE	0,00	0,00	0,00	0,00	0,00	0,00	0,00	0,00	0,00	0,00	0,00	0,00
ANDAM. PLANIMETRICO	L=21,66m A=25,86m R=100,00m			L=22,84m A=30,00m R=100,00m			L=21,87m A=14,44m R=50,00m			L=27,70m A=9,00m R=50,00m		
ANDAMENTO CIGLI	[Diagram showing cross-sections and slopes for each section]											
ETTOMETRICHE	[Diagram showing longitudinal profile and elevations]											



Sanas
GRUPPO FS ITALIANE

Direzione Tecnica

S.S.121 "Catanesa"
Intervento S.S.121 - Tratto Palermo (A19) - rotatoria Bolognetto

PROGETTO DEFINITIVO cod. UP62

PROGETTAZIONE: **ATA VIA - SERING - VDP - BRENG**

RESPONSABILE DELL'INTEGRAZIONE DELLE PRESTAZIONI SPEDITE: **GRUPPO DI PROGETTAZIONE**
[Logos of project partners]

PROGETTISTA:
[Logos of design firms]

GEOLOGO:
[Logos of geotechnical firms]

COORDINATORE SICUREZZA IN FASE DI PROGETTAZIONE:
[Logos of safety firms]

RESPONSABILE SIA:
[Logos of structural firms]

VISTO: IL RESPONSABILE DEL PROCEDIMENTO:
[Logos of approval firms]

PROGETTO STRADALE
STRADE SECONDARIE
AS_E91, AS_E93
Planimetria e profilo di progetto

CODICE PROGETTO	UP62_S10PS00TRAFF01_A	REVISIONE	SCALA:
PRODOTTO	DPUP0062	ELAB.	1:1000/100
D	-	-	-
C	-	-	-
B	-	-	-
A	EMISSIONE	FEBR.2023	EMANUANO M.TOSI
REV.	DESCRIZIONE	DATA	REDATTO VERIFICATO APPROVATO