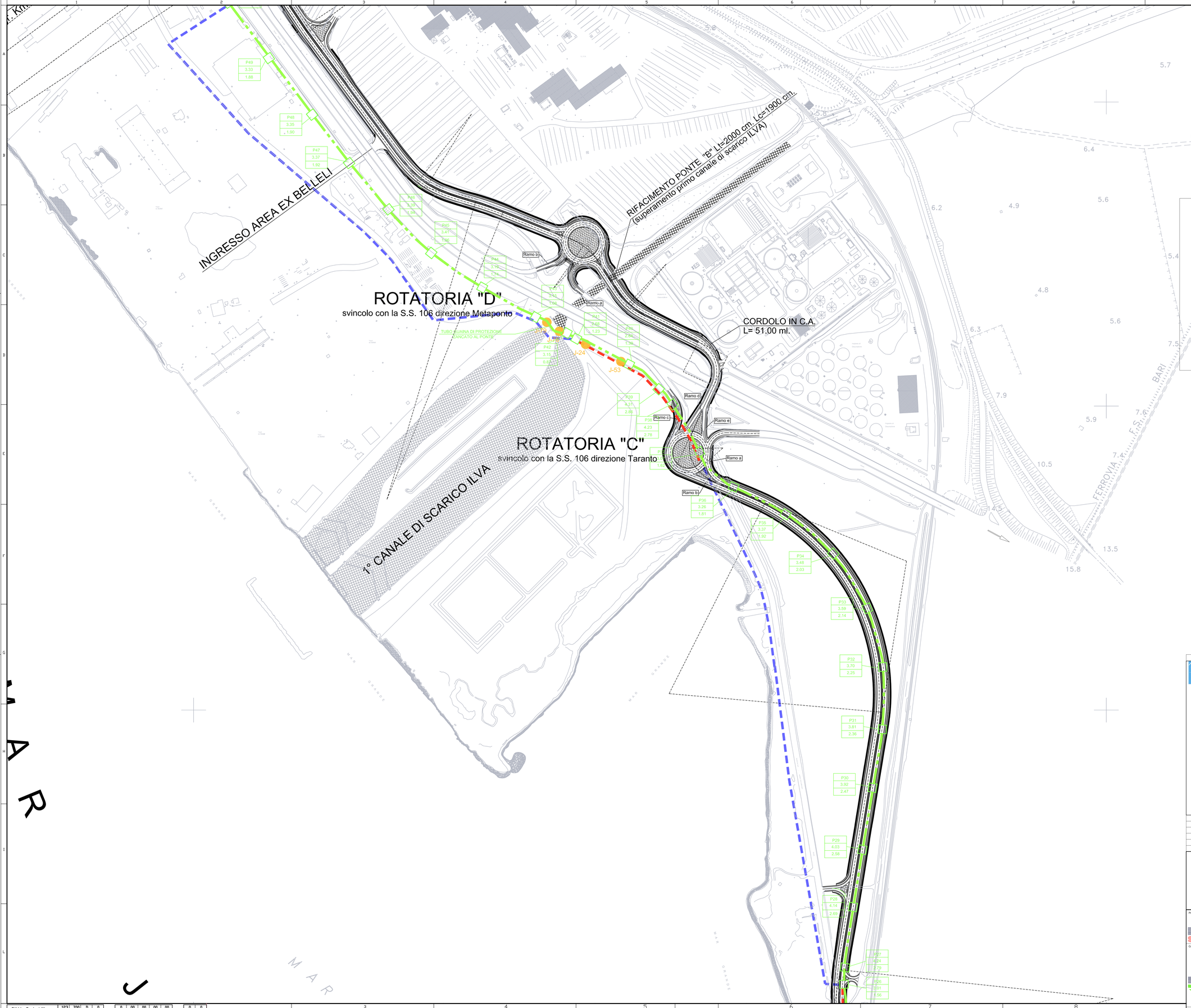

3

KEY-PLAN

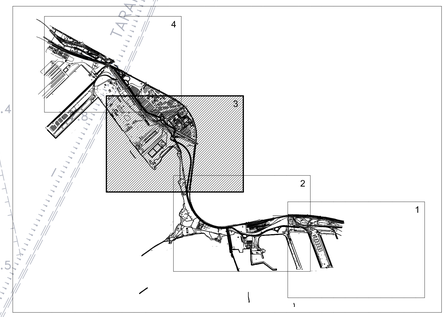

LEGENDA

- RETE IDROPOTABILE ESISTENTE Ø 125 mm in ACCIAIO
- TRATTO RETE IDROPOTABILE DA DISMETTERE Ø 125 mm IN ACCIAIO
- TRATTO RETE IDROPOTABILE ESISTENTE DA UTILIZZARE COME TRATTO SECONDARIO Ø 125 mm IN ACCIAIO
- RETE IDROPOTABILE IN PROGETTO Ø 250 mm IN PEAD
- J-1 PUNTO DI DISTRIBUZIONE PORTATA
- Numero pozzetto / Quota terreno / Quota tubazione di progetto
- POZZETTO DI SFIATO — P6- P19 - P39
- POZZETTO DI SCARICO — P13 - P26 - P37 - P42 - P43
- POZZETTO DI DERIVAZIONE — P1-P2-P3-P4-P5-P7-P8-P9-P10-P11-P12-P14-P15 P16-P17-P18-P20-P21-P22-P23-P24-P25-P27-P28 P29-P30-P31-P32-P33-P34-P35-P36-P38-P40-P41 P44-P45-P47-P48-P49-P50

AUTORITA' PORTUALE DI TARANTO

Legge obiettivo delibera CIPE 74/03

(Responsabile del procedimento Ing. Domenico Daraio)

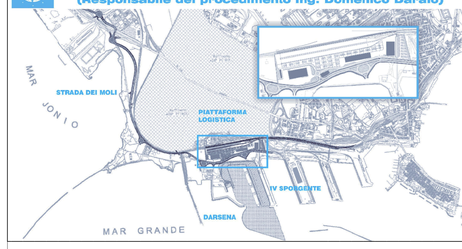

revisione	data	descrizione revisione	disegnato	verificato	approvato
01	29-09-2006	Prima emissione	W. Zaccone	A.Panizza	G. Gaetto
00	31-05-2006	Emissione in bozza	L.Botallo	A.Panizza	G.Gaetto

SOCIETA' DI PROGETTO:

TARANTO LOGISTICA S.p.A.

AUTORITA' PORTUALE TARANTO

Progettista: SINA

Consulenti Progettisti: PROFERT s.r.l. ingegneria e sistemi; progetti e ambiente

Il Direttore Tecnico (Dott. Ing. Andrea PANIZZA)

PIASTRA PORTUALE DI TARANTO

Disegno n° 123-700 D 1 A S T I 1 0 8

Titolo

PROGETTO DEFINITIVO
STRADA DEI MOLI
ACQUEDOTTI
PLANIMETRIA DI PROGETTO 3/4

Nome File	Tipo doc.	Definito da	Formato	scala	foglio
D1ASTI108_REV_01.DWG	LPQ		A0	1:2000	1 / 1

SINA SpA Milano | 123 | 700 | D | 0 | 1 | A | S | T | I | 1 | 0 | 8 | - | 0 | 00 | 00 | 00 | 00 | - | 0 | 0