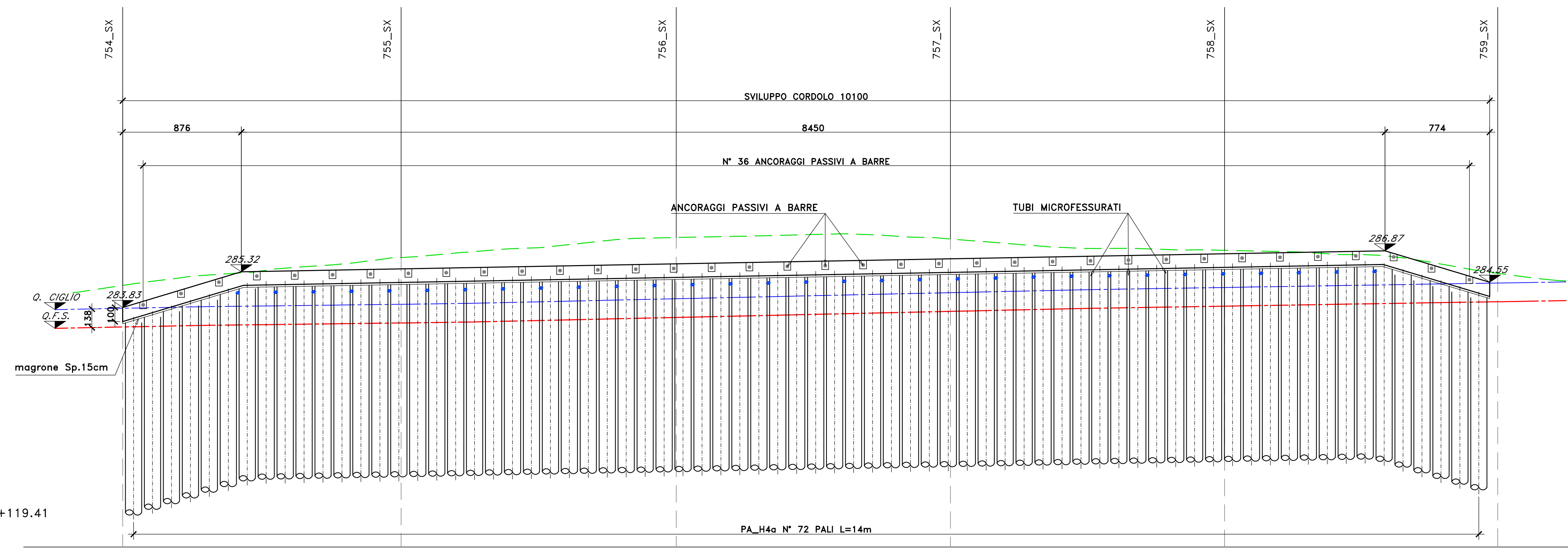


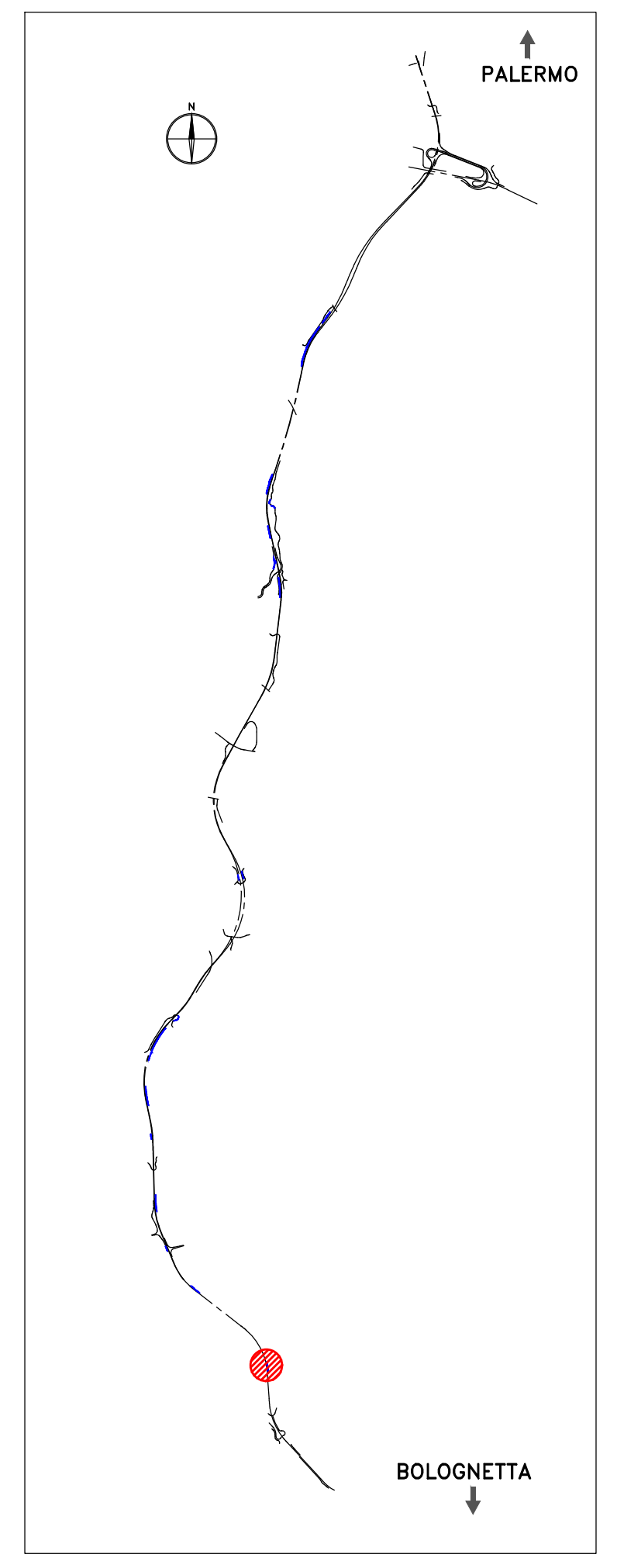
PROFILO PARATIA PA_E150_SX DA Pr. 15+020.00 A Pr. 15+119.41
 SCALA 1:200

← PALERMOBOLOGNETTA →

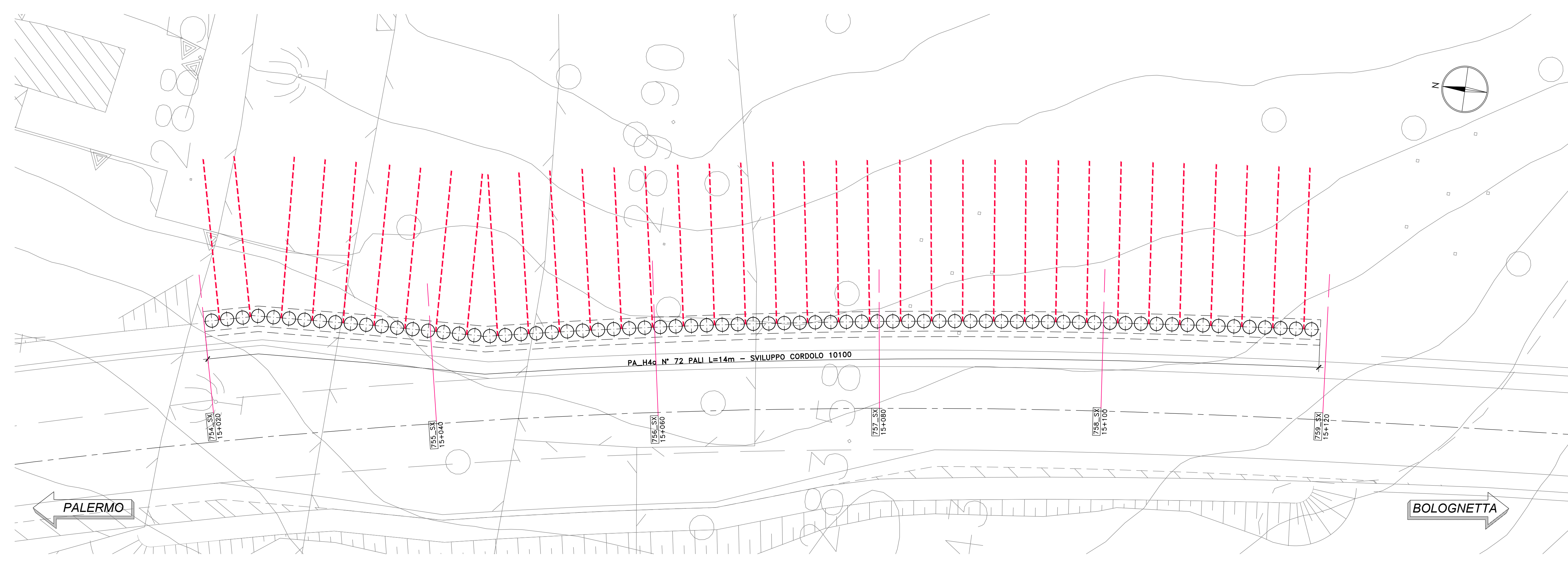


Profilo PA_E150_SX
 Km 15+020.00 - 15+119.41
 Scala : 200:200
 Q.Rif. : 265.00

Pr. SEZIONE	15+020	15+040	15+060	15+080	15+100	15+120
DISTANZE PARZIALI		20.57	20.33	20.26	20.25	20.18
QUOTE PROGETTO	2852.69	2855.54	2855.91	2856.28	2856.65	2856.69



PLANIMETRIA PARATIA PA_E150_SX DA Pr. 15+020.00 A Pr. 15+119.41
 SCALA 1:200





Direzione Tecnica

S.S.121 "Catonese"
 Intervento S.S.121 - Tratto Palermo (A19) - rotonda Bolognetta

PROGETTO DEFINITIVO COD. UP62

PROGETTAZIONE: ATI VIA - SERING - WDP - BREMG

RESPONSABILE DELL'INTEGRAZIONE DELLE PRESTAZIONI SPECIFICHE: GRUPPO DI PROGETTAZIONE
Dott. Ing. Giovanni Piazza (Ord. Ing. Prov. Roma A27298)

PROGETTISTA:
Responsabile Topografia: Dott. Ing. Massimo Gigante (Ord. Ing. Prov. Roma 26317)
 Responsabile Strada: Dott. Ing. Giovanni Piazza (Ord. Ing. Prov. Roma 27298)
 Responsabile Strada, Geotecnica e Impianti: Dott. Ing. Sergio Di Nino (Ord. Ing. Prov. Roma 26722)
 Responsabile Ambiente: Dott. Ing. Francesco Ventura (Ord. Ing. Prov. Roma 14660)

GEOLOGO:
Dott. Geol. Enrico Curatolo (Ord. Geo. Regione Sicila 986)

COORDINATORE SICUREZZA IN FASE DI PROGETTAZIONE:
Dott. Ing. Matteo Di Giacomo (Ord. Ing. Prov. Roma 19136)

RESPONSABILE SIA:
Dott. Ing. Francesco Venturi (Ord. Ing. Prov. Roma 14660)

VISTO: IL RESPONSABILE DEL PROCEDIMENTO:
Dott. Ing. Luigi Majo







OPERE D'ARTE MINORI
 OPERE DI SOSTEGNO
 PA_E150_SX PARATIA
 Planimetria e profilo

CODICE PROGETTO	NOME FILE	REVISIONE	SCALA:
PROGETTO: DPUP0062	UP62_P000S53STRPF01_A		1:200
LIV. PROG. ANNO: D 23	CODICE ELAB: P000S53STRPF01		
D			
C			
B			
A	EMMISSIONE	FEB. 2023	A. AMBROGI E. STRAMACIO G. PIAZZA
REV.	DESCRIZIONE	DATA	REDATTO VERIFICATO APPROVATO