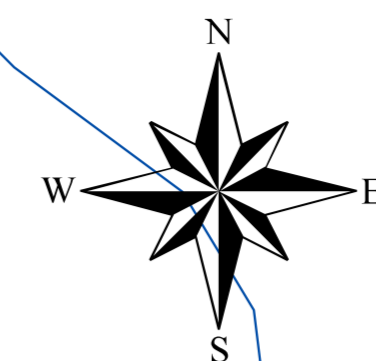


17°0'0"E

17°30'0"E

18°0'0"E

18°30'0"E



ISTANZA DI PERMESSO  
DI RICERCA DI IDROCARBURI  
"d 80 F.R.-GP"

presentata da  
Global Petroleum Ltd

**STUDIO DI IMPATTO AMBIENTALE**



**CARTA BATIMETRICA  
ALLEGATO 2**

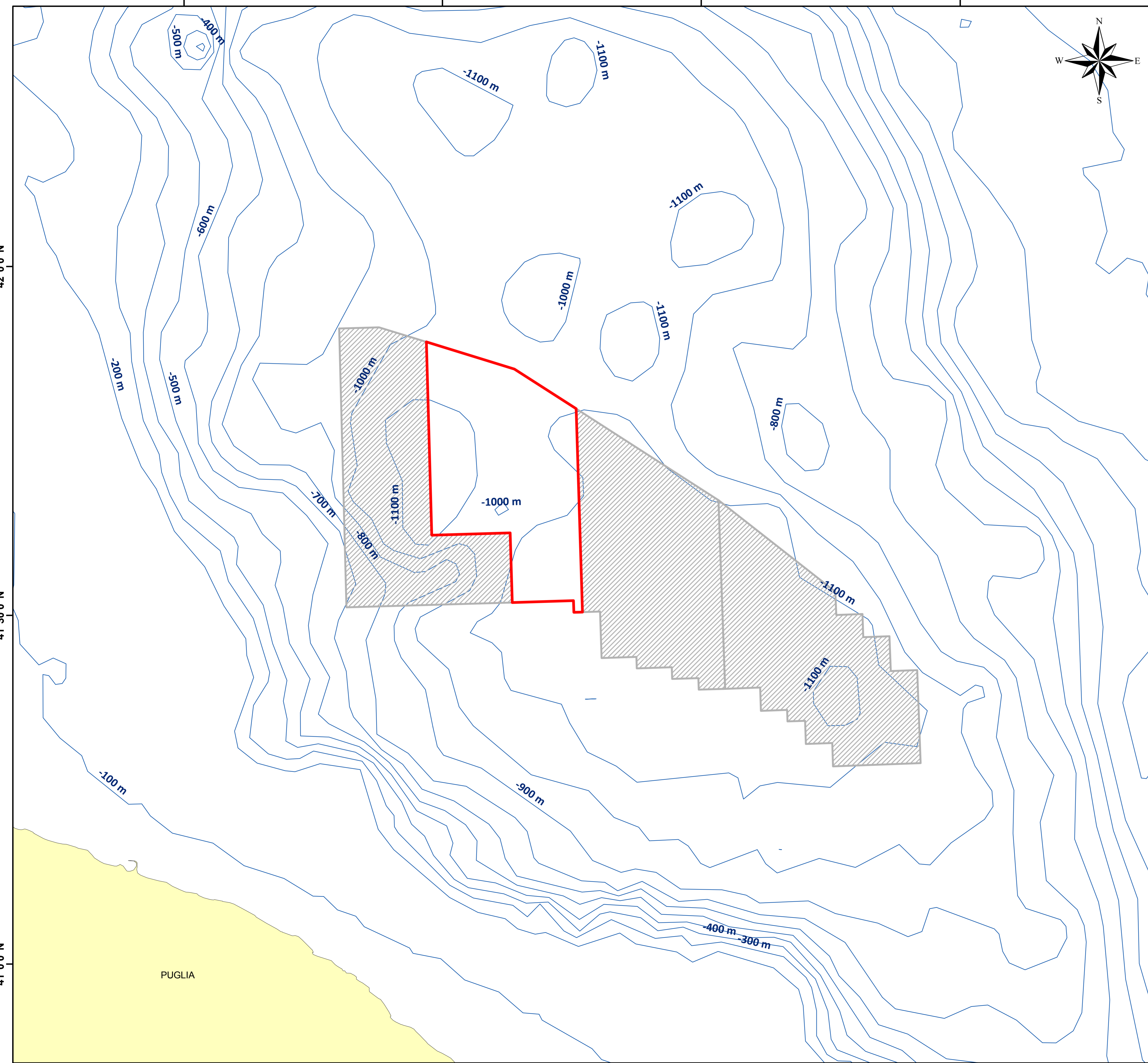
*Elaborato cartografico a cura di GEPlan Consulting S.r.l.*

Redatto da:	Dott. Angelo Ricciato
Approvato da:	Dott. Geol. Raffaele Di Cuia
In data:	



**Legenda**

-  Istanza di permesso di ricerca d 80 F.R.-GP
-  Altre aree in istanza



42°0'0"N

41°30'0"N

41°0'0"N

42°0'0"N

41°30'0"N

41°0'0"N

17°0'0"E

17°30'0"E

18°0'0"E

18°30'0"E

PUGLIA