

Comune
di Monterenzio



Regione Emilia-Romagna



Città Metropolitana di
Bologna



Committente:

RWE

RWE RENEWABLES ITALIA S.R.L.
via Andrea Doria, 41/G - 00192 Roma
P.IVA/C.F. 06400370968

Titolo del Progetto:

PARCO LION STONE

Documento:

PROGETTO DEFINITIVO

N° Documento:

PELI-P36

ID PROGETTO:	PELI-P	DISCIPLINA:	C	TIPOLOGIA:	DX	FORMATO:	
--------------	---------------	-------------	----------	------------	-----------	----------	--

Elaborato:

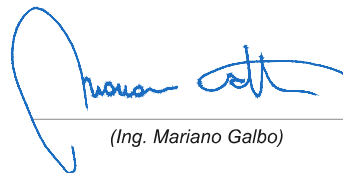
SEZIONI ASSE ACCESSO 2_1

FOGLIO:	1 di 32	SCALA:	1:250	Nome file:	PELI-P36-0
---------	----------------	--------	--------------	------------	-------------------

Progettazione:

HE **Hydro Engineering s.s.**
di Damiano e Mariano Galbo
via Rossotti, 39
91011 Alcamo (TP) Italy

Progettisti:



(Ing. Mariano Galbo)



Rev:	Data Revisione	Descrizione Revisione	Redatto	Controllato	Approvato
0	02/2024	PRIMA EMISSIONE	FB	PA	MG

SCAVI E BONIFICHE	
STERRO	0,971 m ²
SCOTICO	2,021 m ²
RILEVATI	
TERRENO VEGETALE	0,073 m ²
SOVRASTRUTTURA STRADALE	
CASSONETTO	5,000 m

SEZIONE N.: 1
 QT. PROGETTO: 240,377
 DIST. PROG.: 0,000
 DIST. SUCC.: 25,000



SCALA 1:250

QT. RIF. 226,360

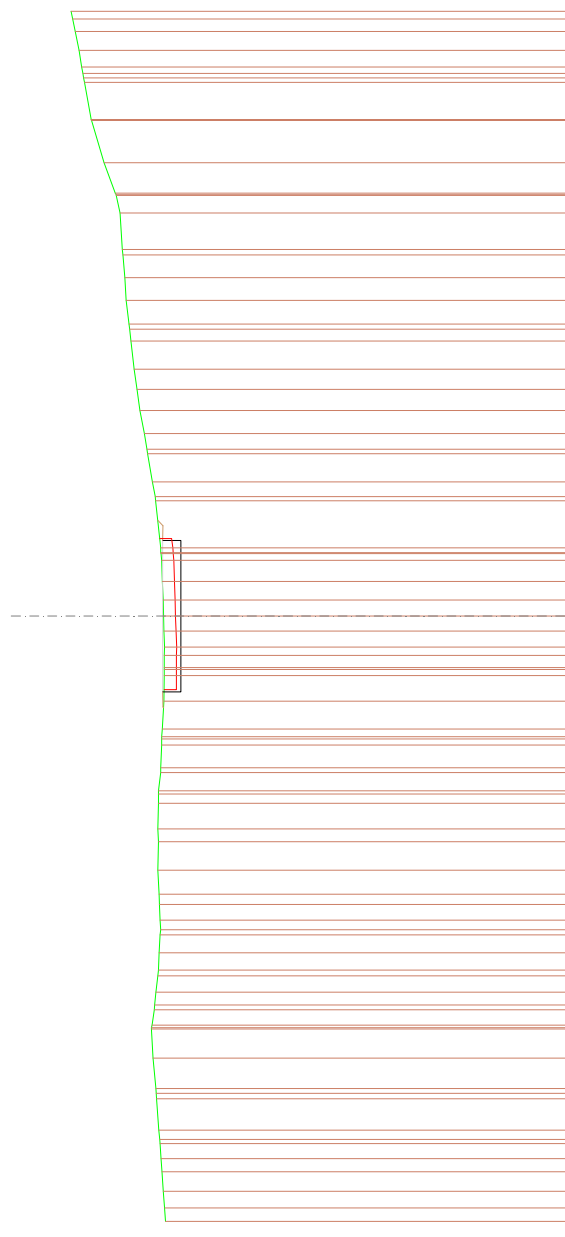
QUOTE TERRENO	239,805	239,806	0,565		
	239,811	239,811	0,664		
	239,828	239,828	0,484		
	239,842	239,842	0,674		
	239,857	239,857	0,761		
	239,877	239,877	0,882		
	239,882	239,882	0,896		
	239,917	239,917	0,896		
	239,926	239,926	0,896		
	239,941	239,941	0,896		
	239,951	239,951	0,892		
	239,962	239,962	0,783		
	239,985	239,985	0,783		
	239,994	239,994	1,448		
	240,027	240,027	0,808		
	240,041	240,041	0,882		
	240,049	240,049	0,749		
	240,045	240,045	1,495		
	240,045	240,045	0,584		
	240,076	240,076	0,584		
	240,081	240,081	0,442		
	240,055	240,055	0,584		
	240,076	240,076	0,442		
	240,095	240,095	0,584		
	240,104	240,104	0,584		
	240,114	240,114	0,584		
	240,124	240,124	0,584		
	240,133	240,133	0,474		
	240,144	240,144	0,432		
	240,153	240,153	0,432		
	240,283	240,283	0,733		
	240,300	240,300	0,695		
	240,304	240,304	1,512		
	240,373	240,373	0,833		
	240,377	240,377	0,833		
	240,411	240,411	0,617		
	240,412	240,412	0,617		
	240,405	240,405	0,617		
	240,407	240,407	0,943		
	240,419	240,419	0,943		
	240,564	240,564	0,943		
	240,613	240,613	0,943		
	240,628	240,628	1,634		
	240,631	240,631	0,498		
	240,651	240,651	0,498		
	240,652	240,652	0,448		
	240,667	240,667	1,012		
	240,672	240,672	0,448		
	240,672	240,672	0,531		
	240,672	240,672	0,665		
	240,654	240,654	0,445		
	240,678	240,678	0,778		
	240,645	240,645	1,184		
	240,684	240,684	0,991		
	240,867	240,867	0,991		
	240,903	240,903	0,482		
	240,920	240,920	0,482		
	240,946	240,946	0,584		
	240,988	240,988	0,898		
	240,996	240,996	0,898		
	241,013	241,013	0,395		
	241,046	241,046	0,395		
	241,077	241,077	0,987		
	241,170	241,170	0,526		
	241,235	241,235	0,526		
	241,552	241,552	0,584		
	241,770	241,770	0,665		
	242,061	242,061	0,665		
	242,193	242,193	0,567		
DIST. PARZIALI PROGETTO	240,377	240,377	2,500		
QUOTE FINITO	240,377	240,377	0,500		
DIST. PARZIALI FINITO	240,377	240,377	0,500		

SCAVI E BONIFICHE	
STERRO	1,003 m ²
SCOTICO	1,998 m ²
RILEVATI	
TERRENO VEGETALE	0,043 m ²
SOVRASTRUTTURA STRADALE	
CASSONETTO	5,000 m

SEZIONE N.: 2
QT. PROGETTO: 241,438
DIST.PROG.: 25,000
DIST.PREC.: 25,000
DIST.SUCC.: 25,000

SCALA 1:250

QT.RIF. 228,028

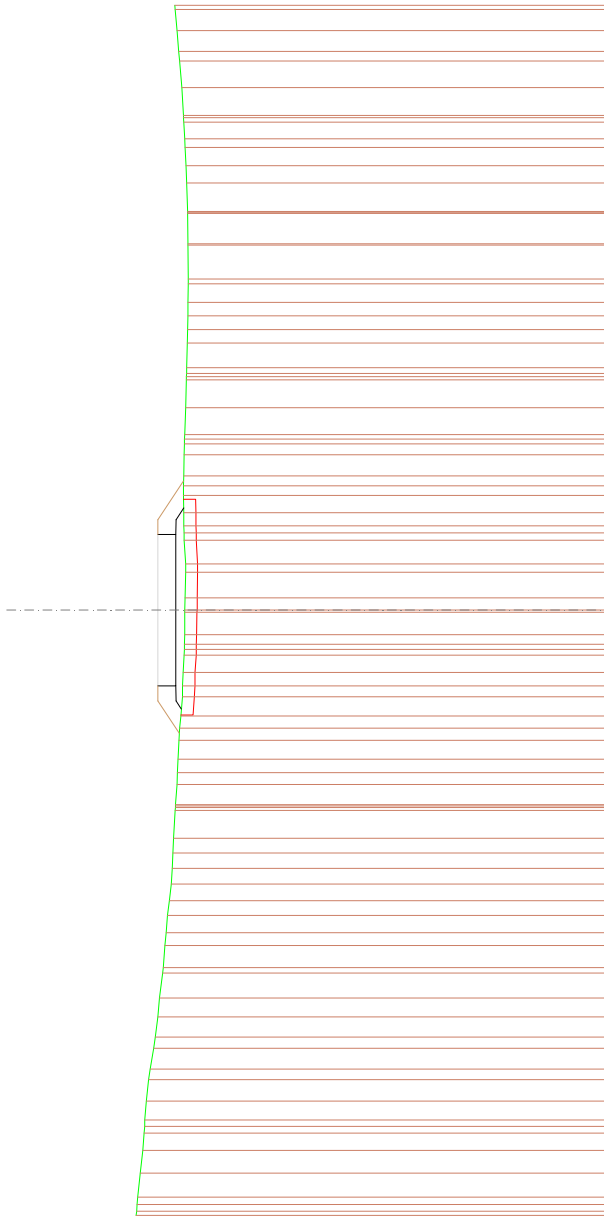


QUOTE TERRENO	241,438	
DIST.PARZIALI TERRENO	240,838	2,600
QUOTE PROGETTO	240,838	
DIST.PARZIALI PROGETTO	241,438	2,600
QUOTE FINITO	241,438	0,000
DIST. PARZIALI FINITO	241,438	0,000

QUOTE TERRENO	241,438	
DIST.PARZIALI TERRENO	240,838	2,600
QUOTE PROGETTO	240,838	
DIST.PARZIALI PROGETTO	241,438	2,600
QUOTE FINITO	241,438	0,000
DIST. PARZIALI FINITO	241,438	0,000

SCAVI E BONIFICHE	2,851 m ²
SCOTICO	4,416 m ²
RILEVATI	1,675 m ²
RILEVATO	5,000 m
TERRENO VEGETALE	
SOVRASTRUTTURA STRADALE	
CASSONETTO	

SEZIONE N.: 18
 QT. PROGETTO: 261,849
 DIST.PROG.: 219,884
 DIST.PREC.: 7,962
 DIST.SUCC.: 5,116



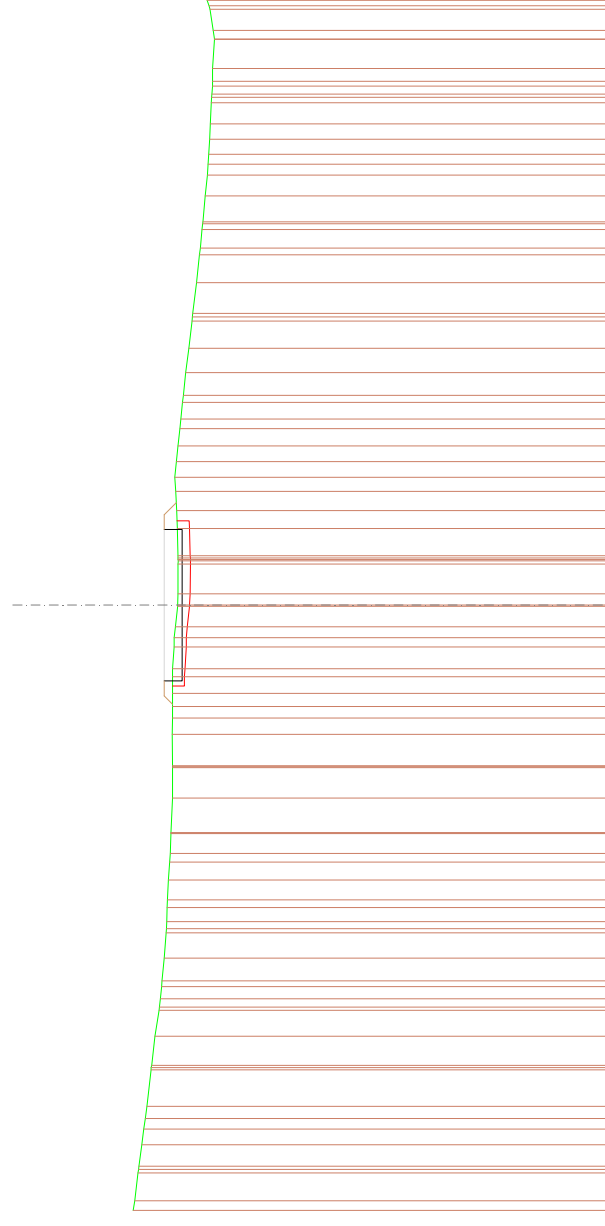
SCALA 1:250

QT.RIF. 246,922

QUOTE TERRENO	DIST.PARZIALI TERRENO	QUOTE PROGETTO	DIST.PARZIALI PROGETTO	QUOTE FINITO	DIST. PARZIALI FINITO
202,585					
202,581					
202,547	0,794				
202,508	0,786				
202,345	0,770				
202,306	0,822				
202,271	0,714				
202,208	0,867				
201,982	0,873				
201,931	0,850				
201,844	0,827				
201,785	0,803				
201,888	0,728				
201,858	0,425				
201,524	0,872				
201,460	0,488				
201,401	0,345				
201,385	0,318				
201,347	0,314				
201,328	0,483				
201,270	0,917				
201,267	0,890				
201,262	0,743				
201,258	0,400				
201,256	0,428				
201,257	0,281				
201,228	0,421				
201,183	0,428				
201,155	0,421				
201,143	0,411				
201,123	0,391				
201,095	0,402				
201,088	0,414				
201,078	0,741				
201,011	0,866				
200,998	0,414				
200,938	0,846				
200,929	0,414				
200,930	0,790				
200,888	0,429				
200,944	0,421				
200,965	0,878				
200,967	0,878				
200,891	0,787				
200,873	0,878				
200,861	0,878				
200,858	0,878				
200,859	0,878				
200,829	0,824				
200,800	0,824				
200,883	0,814				
200,885	0,814				
200,888	0,814				
200,858	0,838				
200,865	0,838				
200,891	0,821				
200,942	0,834				
200,942	0,834				
200,840	0,834				
200,837	1,120				
200,843	1,002				
200,850	0,943				
200,881	0,943				
200,910	0,973				
200,941	0,808				
200,942	0,808				
200,984	0,846				
200,982	0,818				
201,057	0,874				
201,124	0,874				
201,102	0,891				
201,209	0,700				
201,278	0,700				
200,984	2,600	201,849	2,600	201,849	1,287
201,839	0,000	201,849	0,000	201,849	0,000
201,131	0,000	201,849	0,000	201,131	0,000

SCAVI E BONIFICHE	
SCOTICO	2,184 m ²
RILEVATI	
RILEVATO	0,998 m ²
TERRENO VEGETALE	0,648 m ²
SOVRASTRUTTURA STRADALE	
CASSONETTO	5,000 m

SEZIONE N.: 20
 QT. PROGETTO: 263,282
 DIST. PROG.: 227,846
 DIST. PREC.: 2,846
 DIST. SUCC.: 22,154




SCALA 1:250

QT.RIF. 248,335

QUOTE TERRENO	284,209			
DIST.PARZIALI TERRENO	284,144	7,065		
QUOTE PROGETTO	263,282		2,000	
DIST.PARZIALI PROGETTO	263,272		6,000	
QUOTE FINITO	263,282			0,000
DIST. PARZIALI FINITO	263,282			0,000

SEZIONE N.: 22
 QT. PROGETTO: 269,537
 DIST.PROG.: 262,593
 DIST.PREC.: 12,593
 DIST.SUCC.: 12,407

SCAVI E BONIFICHE	
STERRO	1,630 m ²
SCOTICO	2,535 m ²
RILEVATI	
RILEVATO	0,232 m ²
TERRENO VEGETALE	0,865 m ²
SOVRASTRUTTURA STRADALE	
CASSONETTO	5,000 m



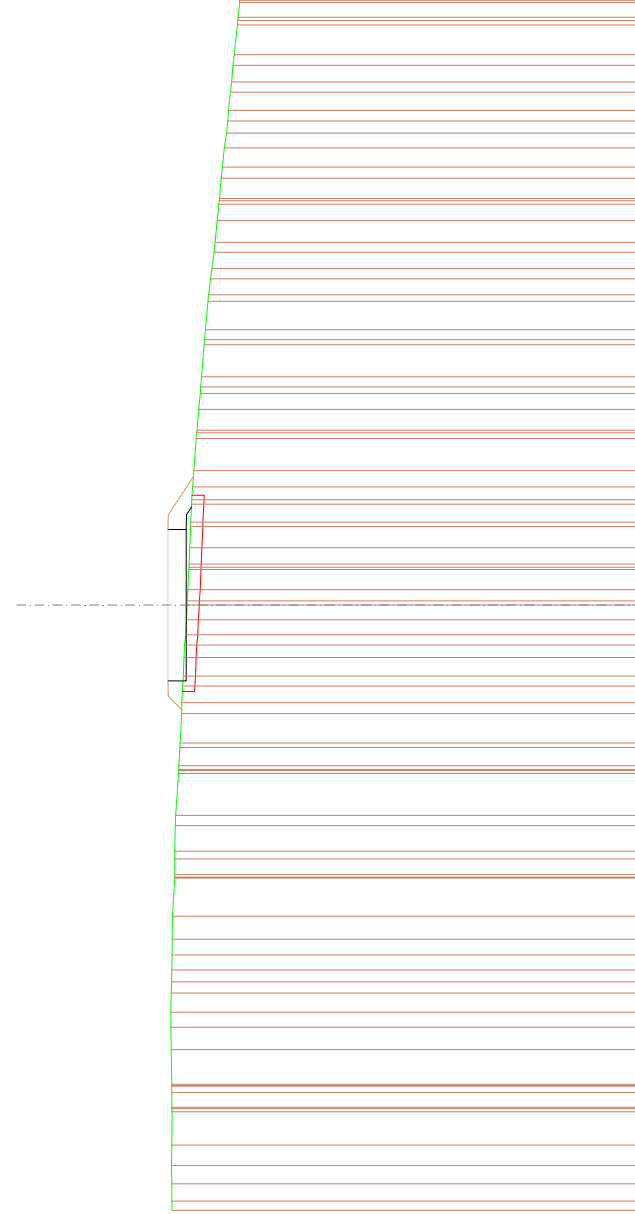
SCALA 1:250

QT.RIF. 254,999

QUOTE TERRENO	272,219 272,218 272,194 272,204 272,234 272,282 272,276 272,219	0,442		
DIST.PARZIALI TERRENO	271,930 271,914 271,992 271,992 271,992 272,044 272,070 272,081 272,142 272,194 272,204 272,234 272,282 272,276 272,219	0,877 0,877 0,877 0,877 0,877 0,877 0,877 0,877 0,877 0,877 0,877 0,877 0,877 0,877 0,877 0,877	1,217	
QUOTE PROGETTO	270,038 270,038 270,038 270,038 270,038 270,038 270,038 270,038 270,038 270,038 270,038 270,038 270,038 270,038 270,038 270,038	0,878 0,878 0,878 0,878 0,878 0,878 0,878 0,878 0,878 0,878 0,878 0,878 0,878 0,878 0,878 0,878	2,690	269,537
DIST.PARZIALI PROGETTO	268,878 268,878 268,878 268,878 268,878 268,878 268,878 268,878 268,878 268,878 268,878 268,878 268,878 268,878 268,878 268,878	0,848 0,848 0,848 0,848 0,848 0,848 0,848 0,848 0,848 0,848 0,848 0,848 0,848 0,848 0,848 0,848	2,600	269,537
QUOTE FINITO				270,216
DIST. PARZIALI FINITO				0,448

SCAVI E BONIFICHE	2,595 m ²
SCOTICO	2,535 m ²
RILEVATI	1,378 m ²
RILEVATO	5,000 m
TERRENO VEGETALE	
SOVRASTRUTTURA STRADALE	
CASSONETTO	

SEZIONE N.: 25
 QT. PROGETTO: 276,270
 DIST.PROG.: 300,000
 DIST.PREC.: 3,187
 DIST.SUCC.: 25,000




SCALA 1:250

QT.RIF. 260,459

QUOTE TERRENO	275,670		275,670		275,670		275,670	
DIST.PARZIALI TERRENO	0,480	0,480	0,480	0,480	0,480	0,480	0,480	0,480
QUOTE PROGETTO	1,101	0,888	0,888	0,888	0,888	0,888	0,888	0,888
DIST.PARZIALI PROGETTO	276,132	276,132	276,132	276,132	276,132	276,132	276,132	276,132
QUOTE FINITO	276,132	276,132	276,132	276,132	276,132	276,132	276,132	276,132
DIST. PARZIALI FINITO	0,480	0,480	0,480	0,480	0,480	0,480	0,480	0,480
	1,242	0,000	5,000	0,000	1,242	0,000	0,000	0,000

SCAVI E BONIFICHE	
STERRO	3,390 m ²
SCOTICO	2,219 m ²
RILEVATI	
TERRENO VEGETALE	0,007 m ²
SOVRASTRUTTURA STRADALE	
CASSONETTO	5,000 m

SEZIONE N.: 26
 QT. PROGETTO: 280,547
 DIST.PROG.: 325,000
 DIST.PREC.: 25,000
 DIST.SUCC.: 6,033



SCALA 1:250

QT.RIF. 265,377

QUOTE TERRENO

DIST.PARZIALI TERRENO

QUOTE PROGETTO

DIST.PARZIALI PROGETTO

QUOTE FINITO

DIST. PARZIALI FINITO


278,820	0,027	278,820			
278,823		278,823			
278,828	1,511	278,118			
278,293	0,000	278,403			
278,421	0,377	278,468			
278,520	0,722	278,530			
278,601		278,601			
278,638	1,018	278,731			
278,733		278,733			
278,735	1,016	278,735			
278,848	0,878	278,848			
278,864	0,878	278,864			
278,889	0,388	280,038			
280,087	0,007	280,072			
280,097	0,879	280,097			
280,201	0,878	280,201			
280,291	1,028	280,298			
280,387	0,842	280,388			
280,434	0,813	280,434			
280,440	0,913	280,440			
280,521	0,948	280,521			
280,534	0,867	280,534			
280,589	1,051	280,572			
280,581	0,809	280,571			
280,587	0,800	280,581			
280,598	0,370	280,588			
280,648	0,370	280,648			
280,662	0,809	280,670			
281,038	0,738	281,038			
281,066	0,828	281,066			
281,137	0,321	281,127			
281,137	0,878	281,122			
281,171	0,841	281,171			
281,171	0,841	281,171			
281,171	0,800	281,180			
281,183	0,800	281,183			
281,194	0,808	281,194			
281,194	0,808	281,176			
281,176	0,723	281,176			
281,159	0,808	281,159			
281,127	0,478	281,127			
281,102	0,478	281,102			
281,087	0,918	281,087			
281,038	0,842	280,987			
280,987	0,388	280,978			
280,965	0,388	280,965			
280,962	1,023	280,912			
280,911	0,742	280,911			
280,829	0,428	280,873			
280,846	0,422	280,846			
280,816	0,388	280,816			
280,788	0,918	280,788			
280,718	0,808	280,718			
280,692	0,808	280,692			
280,647	1,281	280,548			
280,538	0,818	280,548			

280,547	2,607	280,547
279,947	2,607	279,947
279,947	2,607	279,947

280,887	0,000	281,154
280,537	0,000	281,154

0,119

SEZIONE N.: 30
 QT. PROGETTO: 285,094
 DIST. PROG.: 354,288
 DIST. PREC.: 0,010
 DIST. SUCC.: 9,641




SCALA 1:250

QT.RIF. 268,059

QUOTE TERRENO	DIST.PARZIALI TERRENO	QUOTE PROGETTO	DIST.PARZIALI PROGETTO	QUOTE FINITO	DIST. PARZIALI FINITO
281,088	0,746				
281,223	0,738				
281,580	1,059				
282,118	0,837				
282,172	0,852				
282,298	0,865				
282,483	0,838				
282,528	0,838				
282,702	0,838				
282,711	0,838				
282,754	0,838				
282,828	0,838				
283,108	0,838				
283,157	0,838				
283,271	0,838				
283,274	0,818				
283,278	0,838				
283,294	0,838				
283,448	0,838				
283,605	0,838				
283,671	0,838				
283,788	0,447				
283,854	0,447				
283,908	1,324				
284,148	0,435				
284,184	0,891				
284,234	0,838				
284,283	0,788				
284,350	0,788				
284,410	0,808				
284,448	0,808				
284,477	0,808				
284,582	0,808				
284,584	0,808				
284,648	0,808				
284,677	0,808				
284,754	0,808				
284,785	0,808				
284,838	0,808				
284,888	0,808				
284,920	0,808				
284,947	0,808				
284,978	0,808				
285,008	0,778				
285,048	0,868				
285,087	1,324				
285,108	0,838				
285,284	0,838				
285,292	0,838				
285,298	1,437				
284,977	0,788				
284,942	0,788				
284,874	0,788				
284,832	0,788				
284,794	0,788				
284,772	0,728				
283,972	0,728				
283,947	1,126				
283,177	1,126				
283,158	1,546				
283,098	1,546				
282,228	1,127				
282,205	0,888				
282,030	0,813				
281,985	0,813				
281,917	0,882				
281,902	0,882				
281,842	0,881				
281,780	0,881				
281,753	0,718				
281,741	0,430				
281,704	1,089				
281,680	1,089				

SEZIONE N.: 31
 QT. PROGETTO: 266,590
 DIST.PROG.: 363,928
 DIST.PREC.: 9,641



SCALA 1:250

QT.RIF. 266,948

QUOTE TERRENO	DIST.PARZIALI TERRENO	QUOTE PROGETTO	DIST.PARZIALI PROGETTO	QUOTE FINITO	DIST. PARZIALI FINITO
282,232	0,458				
282,262	0,391				
282,404	0,707				
282,891	0,783				
282,893	0,783				
282,883	0,782				
282,827	0,757				
282,823	0,812				
283,257	0,812				
283,528	1,000				
283,516	0,812				
283,829	0,878				
284,026	0,878				
284,094	0,846				
284,274	1,178				
284,287	0,880				
284,293	0,880				
284,619	0,848				
284,750	0,880				
284,894	0,848				
284,978	0,883				
285,203	0,883				
285,258	0,884				
285,428	0,884				
285,472	0,788				
285,886	0,788				
285,883	1,287				
286,006	0,372				
286,171	1,227				
286,446	0,884				
286,480	0,883				
286,538	0,883				
286,591	0,458				
286,599	0,458				
286,599	0,885				
286,547	1,088				
286,521	0,888				
286,520	0,888				
286,512	0,816				
286,508	0,816				
286,502	0,816				
286,452	0,883				
286,504	0,883				
286,517	0,444				
286,504	0,888				
286,528	0,450				
286,523	0,883				
286,523	0,450				
286,517	0,444				
286,504	0,888				
286,504	0,888				
286,531	0,888				
286,530	0,870				
286,888	0,450				
286,888	0,450				
286,875	0,450				
286,807	0,882				
287,117	0,454				
287,120	0,888				
287,180	0,888				
287,183	0,812				
287,188	0,812				
287,141	0,812				
287,112	0,775				
287,088	0,775				
287,087	0,775				
287,034	0,836				
287,034	0,794				
286,874	0,794				
286,846	0,704				
286,877	0,807				
286,894	0,807				
286,287	0,802				
286,136	0,802				
286,079	0,888				
286,079	0,888				
286,088	0,788				
286,577	0,788				
286,517	0,788				
286,254	0,818				
286,037	0,818				
284,870	0,433				
284,890	0,433				
284,884	0,795				
284,878	0,795				
284,418	0,795				