Comune di Monterenzio

Regione Emilia-Romagna

Città Metropolitana di Bologna

Committente:

RWE RENEWABLES ITALIA S.R.L.
via Andrea Doria, 41/G - 00192 Roma
P.IVA/C.F. 06400370968

Titolo del Progetto:

PARCO LION STONE

Documento:

PROGETTO DEFINITIVO

N° Documento: PELI-P46

ID PROGETTO:	PELI-P	DISCIPLINA:	C	TIPOLOGIA:	DX	FORMATO:	

Elaborato:

SEZIONI ASSE PELI06
1

FOGLIO:	1 di 24	SCALA:	1:250	Nome file:	PELI-P46-0

Progettazione:

Hydro Engineering s.s.
di Damiano e Mariano Galbo
via Rossotti, 39
91011 Alcamo (TP) Italy

Progettisti:

galbo mariano
26.03.2024
11:44:35
GMT+01:00

(Ing. Mariano Galbo)

ORDINE DEGLI INGEGNERI
Ing. Mariano Galbo N. 724
PROV. TRAPANI

Rev:	Data Revisione	Descrizione Revisione	Redatto	Controllato	Approvato
0	02/2024	PRIMA EMISSIONE	FB	PA	MG

SCAVI E BONIFICHE	
STERRO	1,586 m²
SCOTICO	0,727 m²
SOVRASTRUTTURA STRADALE	
CASSONETTO	1,250 m

SEZIONE N.: 1
QT. PROGETTO: 500,290
DIST.PROG.: 0,000
DIST.SUCC.: 8,301

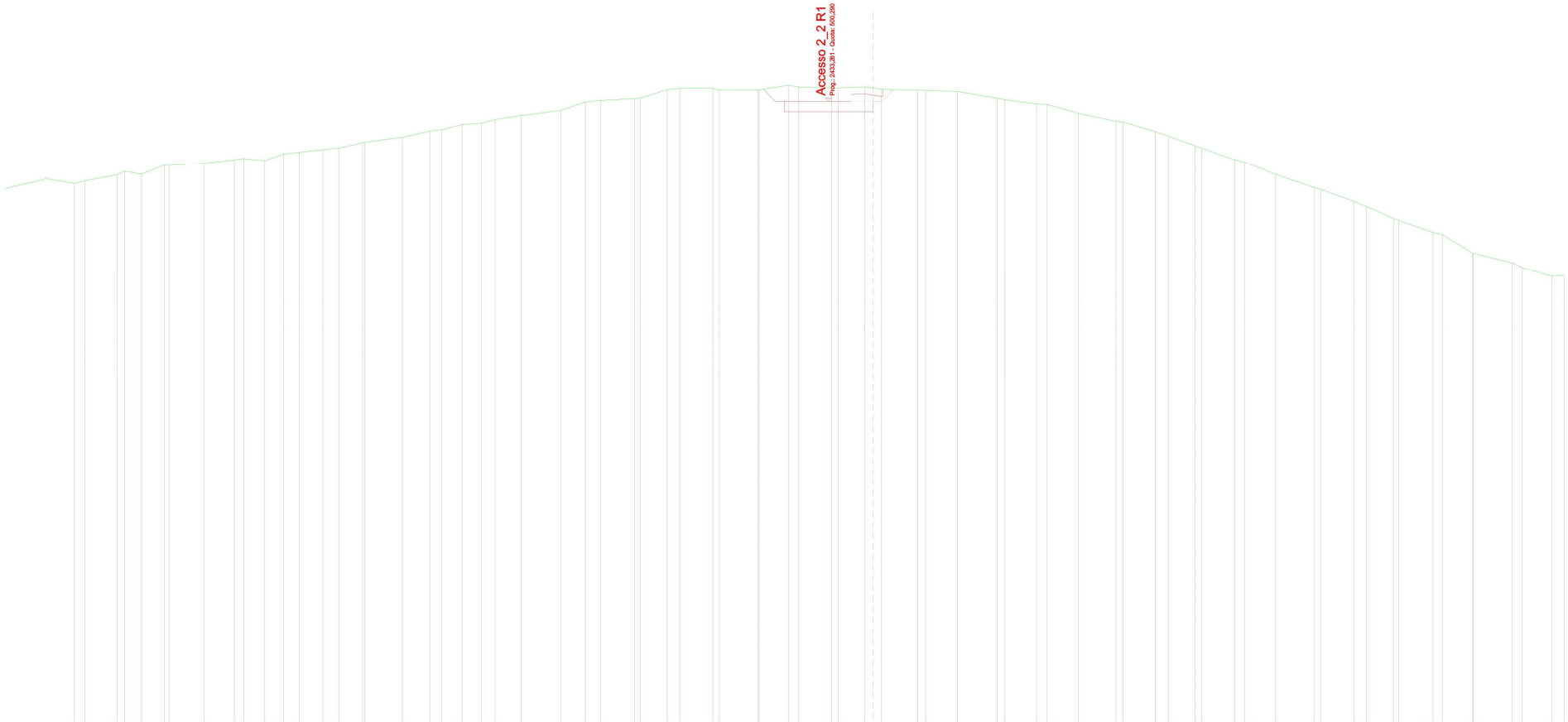

SCALA 1:250

QT.RIF. 465,000

| | | |

SCAVI E BONIFICHE	
STERRO	2,347 m²
SCOTICO	1,221 m²
RILEVATI	
TERRENO VEGETALE	0,006 m²
SOVRASTRUTTURA STRADALE	
CASSONETTO	2,770 m

SEZIONE N.: 2
QT. PROGETTO: 500,545
DIST.PROG.: 8,301
DIST.PREC.: 8,301
DIST.SUCC.: 7,639

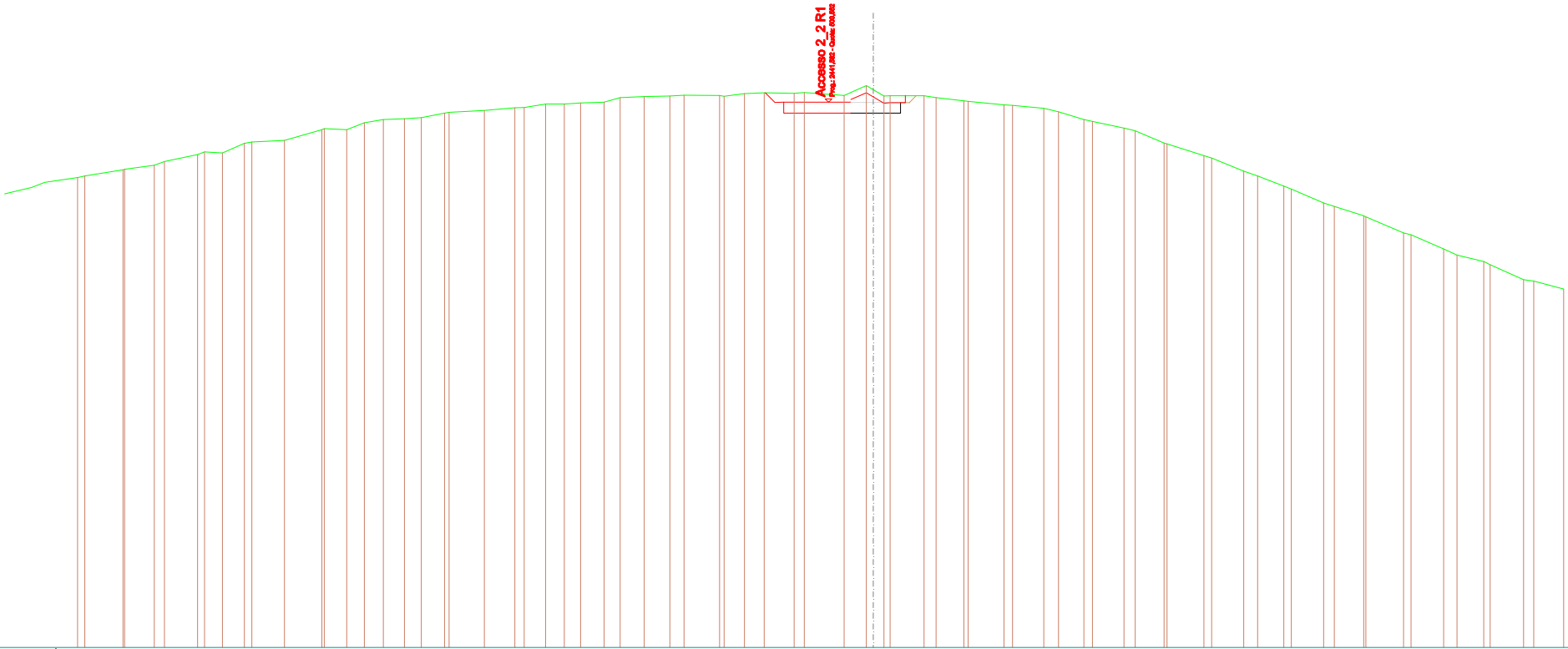

SCALA 1:250

QT.RIF. 470,000

| | | |

SCAVI E BONIFICHE	
STERRO	1,345 m²
SCOTICO	1,656 m²
RILEVATI	
TERRENO VEGETALE	0,101 m²
SOVRASTRUTTURA STRADALE	
CASSONETTO	4,094 m

SEZIONE N.: 3
QT. PROGETTO: 500,959
DIST.PROG.: 15,940
DIST.PREC.: 7,639
DIST.SUCC.: 7,639

SCALA 1:250

QT.RIF. 470,000

| | | |

SCAVI E BONIFICHE	
SCOTICO	2,450 m²
RILEVATI	
RILEVATO	1,430 m²
TERRENO VEGETALE	0,777 m²
SOVRASTRUTTURA STRADALE	
CASSONETTO	5,134 m

SEZIONE N.: 4
QT. PROGETTO: 501,457
DIST.PROG.: 23,579
DIST.PREC.: 7,639
DIST.SUCC.: 10,582

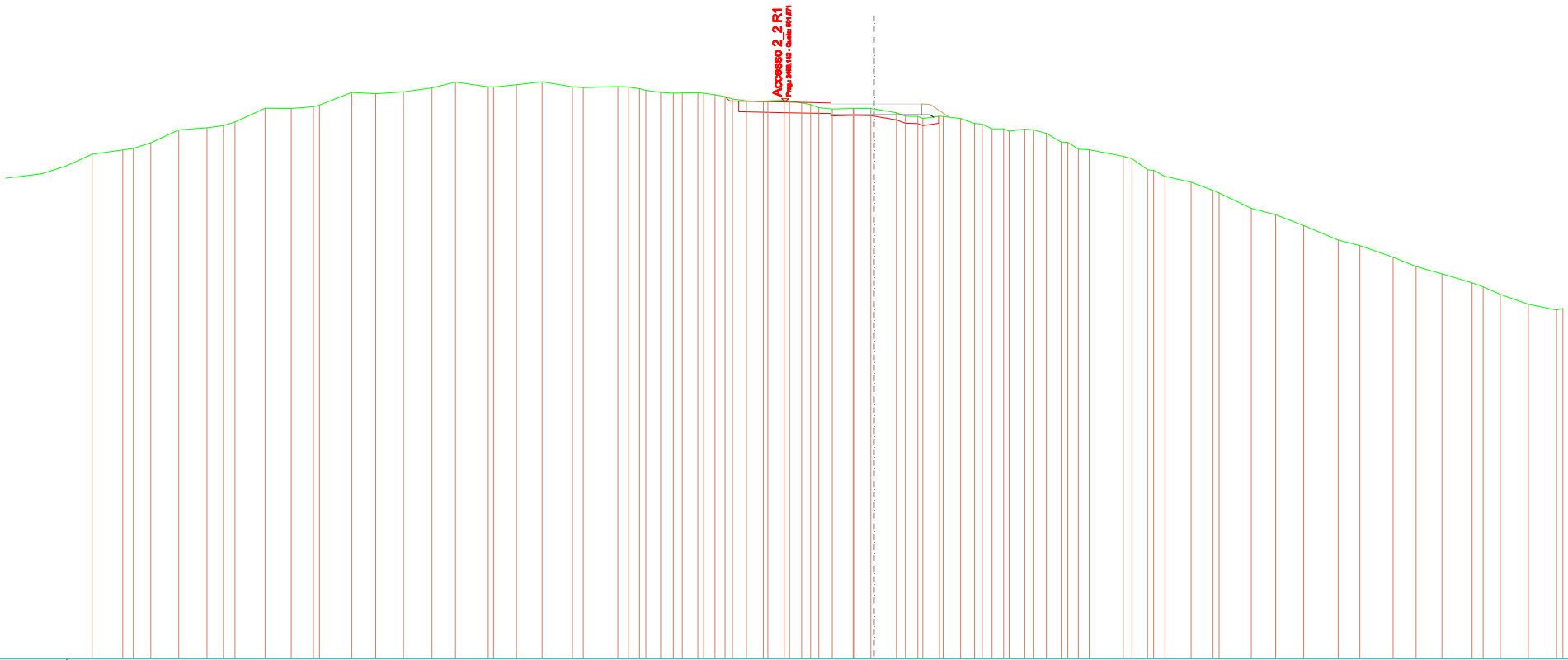

SCALA 1:250

QT.RIF. 470,000

| | | |

SCAVI E BONIFICHE	
SCOTICO	3,059 m²
RILEVATI	
RILEVATO	5,232 m²
TERRENO VEGETALE	1,989 m²
SOVRASTRUTTURA STRADALE	
CASSONETTO	5,000 m

SEZIONE N.: 5
QT. PROGETTO: 501,792
DIST.PROG.: 34,161
DIST.PREC.: 10,582
DIST.SUCC.: 15,839

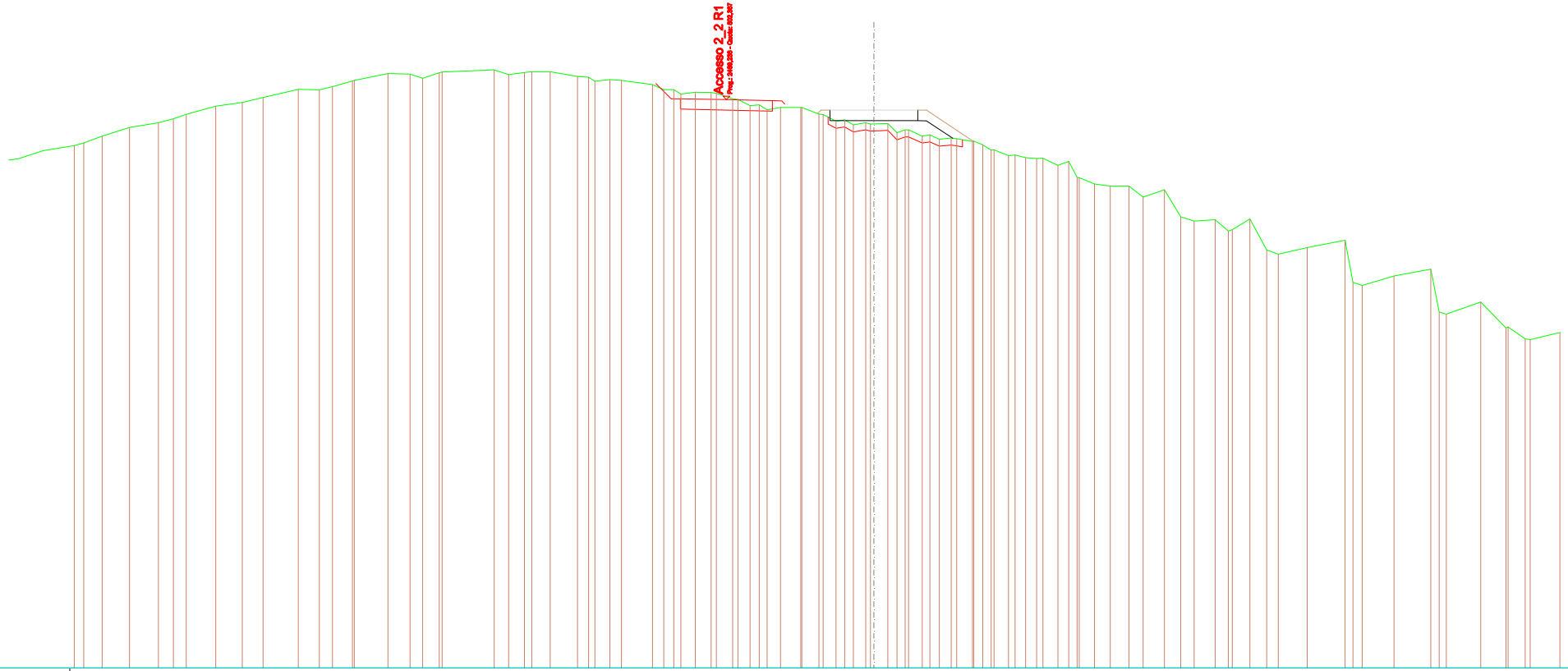

SCALA 1:250

QT.RIF. 470,000

| | | |

SCAVI E BONIFICHE	
STERRO	0,400 m²
SCOTICO	2,273 m²
RILEVATI	
RILEVATO	3,672 m²
TERRENO VEGETALE	0,525 m²
SOVRASTRUTTURA STRADALE	
CASSONETTO	5,000 m

SEZIONE N.: 6
QT. PROGETTO: 501,455
DIST.PROG.: 50,000
DIST.PREC.: 15,839
DIST.SUCC.: 5,868

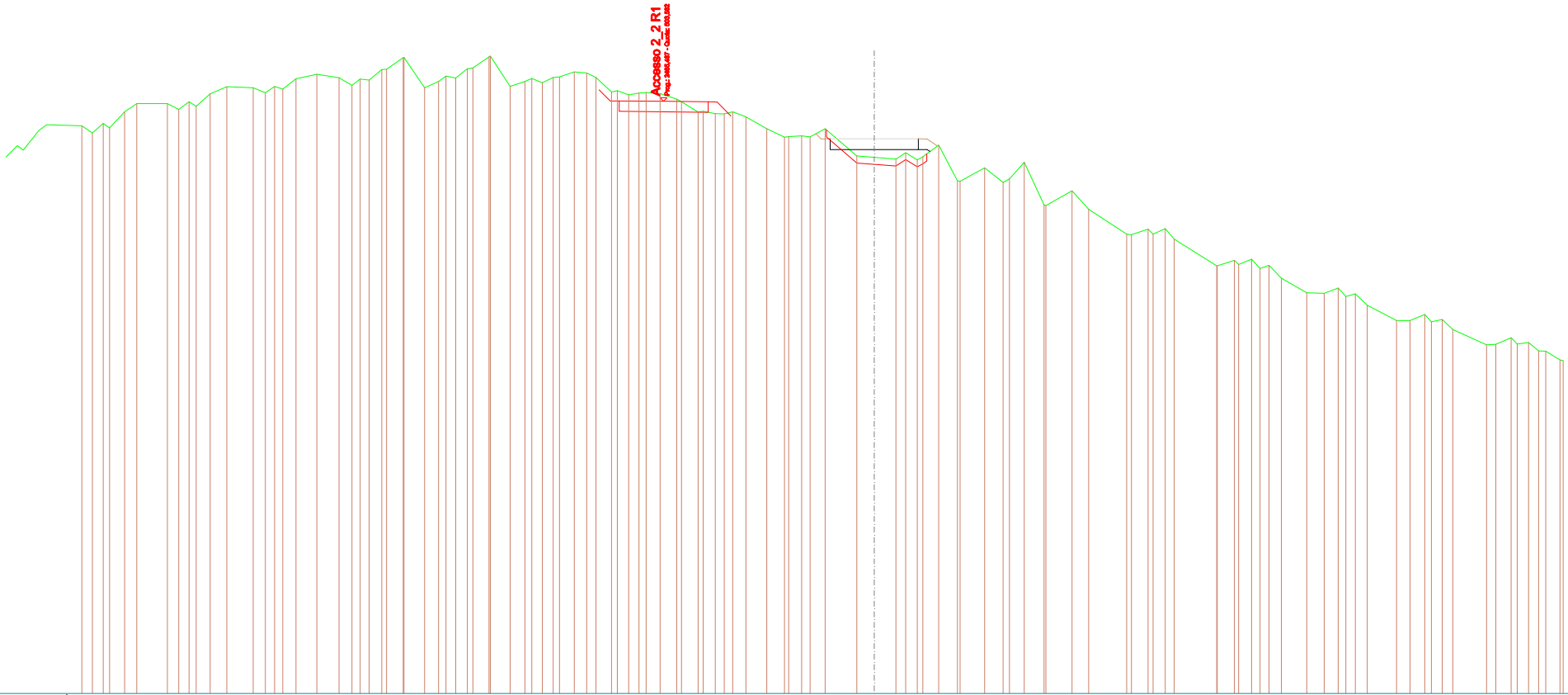

SCALA 1:250

QT.RIF. 470,000

QUOTE TERRENO	DIST.PARZIALI TERRENO	QUOTE PROGETTO	DIST.PARZIALI PROGETTO
501,799			
502,332	0,614		
502,065	0,847		
502,066	0,862		
503,444	1,736		
503,457	0,847		
503,125			
503,548			
503,311	0,801		
504,010	0,936		
504,409	1,493		
504,347	0,894		
504,056			
504,430	0,754		
504,281			
504,858	1,179		
505,112	1,249		
504,921	0,740		
504,479			
504,843	0,707		
504,783			
505,385	0,941		
505,404			
506,064	1,174		
506,073			
504,345	0,787		
504,715			
505,007	0,860		
504,901			
505,425	0,894		
505,462			
506,106	1,127		
506,139			
504,763	0,834		
504,776			
504,626	0,614		
504,937			
504,970	0,847		
505,244	0,886		
505,194			
504,926	0,881		
504,108			
504,189	0,847		
503,940			
504,051	0,800		
504,085			
504,029	0,938		
503,699			
503,563	0,928		
502,974			
503,014	0,894		
502,863			
502,875	0,753		
502,975			
502,976	1,181		
502,028			
501,554	1,007		
501,561			
501,524	0,741		
501,563			
502,029	0,851		
500,483	1,788	500,855	
		501,455	2,500
500,406	0,988		
		500,855	2,500
500,310	1,229		
500,666			
500,263	0,660		
500,436			
501,111	0,893		
		500,855	
		501,455	
		500,848	
		500,739	
499,071	1,068		
499,047			
499,817	1,400		
498,993	1,028		
498,184			
500,134	0,846		
497,718	1,115		
497,669			
498,510	1,478		
497,454	0,980		
	2,155		
496,056			
496,016	0,929		
496,337			
496,053	0,885		
496,369			
495,770	2,398		
494,251			
494,248	0,975		
494,575			
494,337	0,741		
494,627			
494,096	0,706		
494,278			
493,547	1,427		
492,733			
492,697	1,001		
493,002	0,786		
492,622			
492,651	0,659		
492,020			
491,153	1,671		
491,160			
491,506	0,757		
491,084	0,835		
491,205			
490,649	0,613		
	1,914		
489,778			
489,807	0,882		
490,182			
489,826	0,646		
489,471			
489,416	0,799		
488,921			
488,875			

SCAVI E BONIFICHE	
STERRO	2,294 m²
SCOTICO	2,812 m²
RILEVATI	
RILEVATO	0,992 m²
TERRENO VEGETALE	1,355 m²
SOVRASTRUTTURA STRADALE	
CASSONETTO	5,000 m

SEZIONE N.: 7
QT. PROGETTO: 501,076
DIST.PROG.: 55,868
DIST.PREC.: 5,868
DIST.SUCC.: 16,656

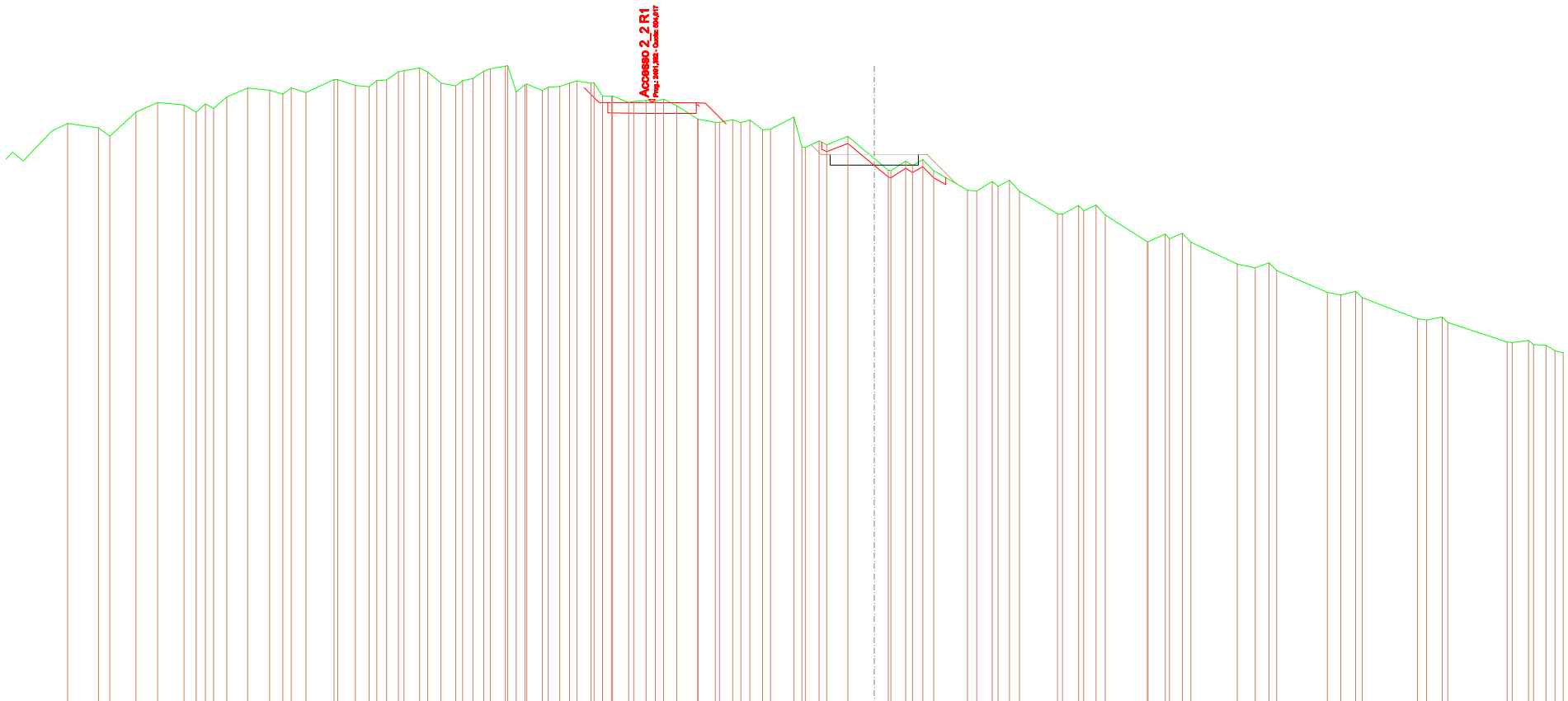

SCALA 1:250

QT.RIF. 470,000

| | | |

SCAVI E BONIFICHE	
STERRO	27,302 m³
SCOTICO	4,937 m²
SOVRASTRUTTURA STRADALE	
CASSONETTO	5,000 m

SEZIONE N.: 8
QT. PROGETTO: 499,530
DIST.PROG.: 72,524
DIST.PREC.: 16,656
DIST.SUCC.: 2,476

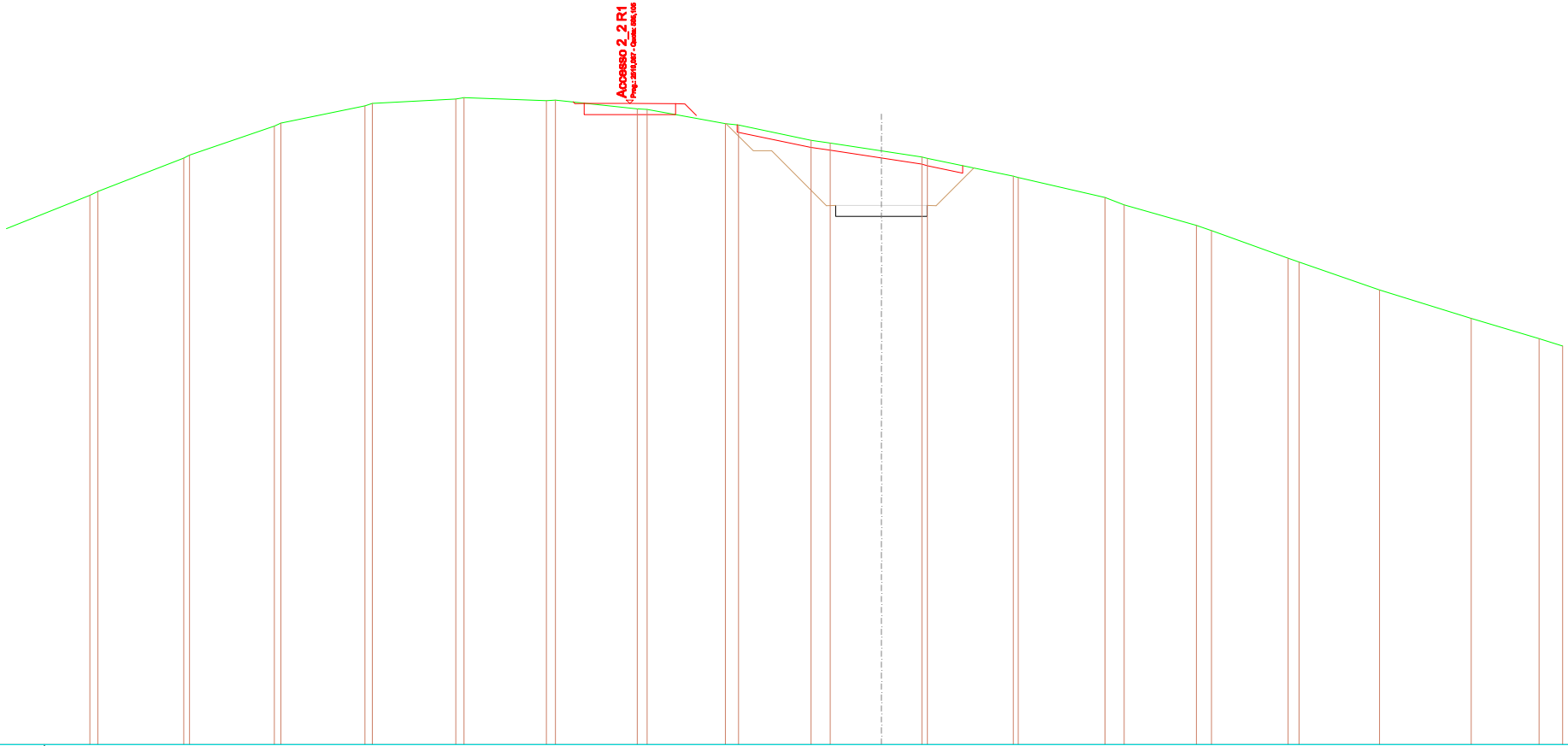

SCALA 1:250

QT.RIF. 470,000

QUOTE TERRENO		500,077	500,289		502,127	502,282		503,871	504,039		504,976	505,117		505,355	505,438		505,270	505,296		504,806	504,777		504,010	503,932		503,101	502,949		502,519	502,178	502,102		501,129	501,055		499,967	499,565		498,429	498,141		496,628	496,425		494,899		493,334		492,226	491,840	
DIST.PARZIALI TERRENO			4,692		4,646			4,600			4,554			4,508			4,462			4,270			0,735	3,953		1,052	2,792		2,213		4,695			4,741			1,053	3,952		0,831	4,174		0,609	4,396		5,005		3,717		1,289		
QUOTE PROGETTO																											498,930	499,530		498,930		498,930	499,530																			
DIST.PARZIALI PROGETTO																											2,500			2,500																						

SCAVI E BONIFICHE	
STERRO	33,951 m²
SCOTICO	5,306 m²
SOVRASTRUTTURA STRADALE	
CASSONETTO	5,000 m

SEZIONE N.: 9
QT. PROGETTO: 499,351
DIST.PROG.: 75,000
DIST.PREC.: 2,476
DIST.SUCC.: 13,182

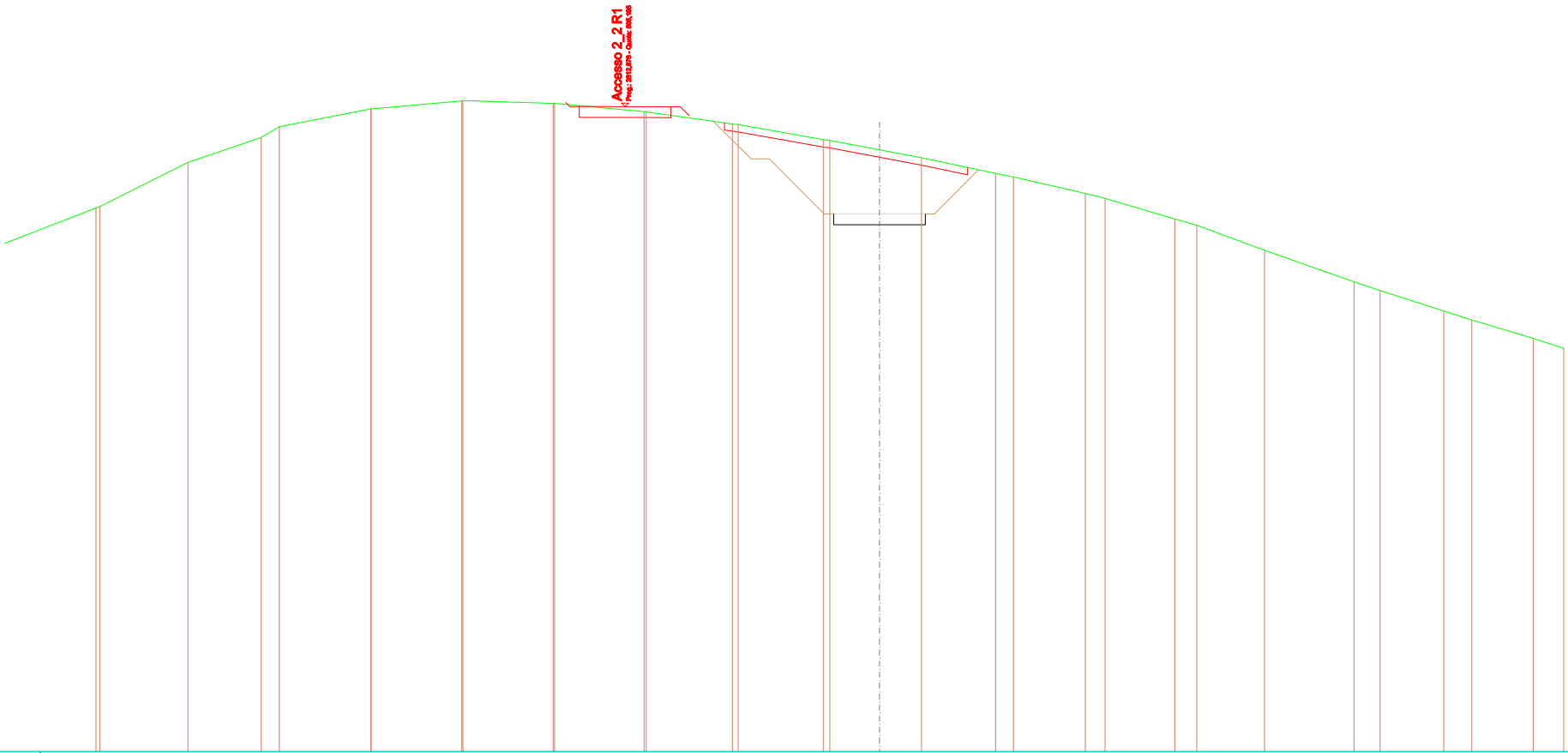

SCALA 1:250

QT.RIF. 470,000

QUOTE TERRENO	499,659	499,741	502,139	503,513	504,100	505,071	505,080	505,507	505,516	505,373	505,376	504,913	504,903	504,254	504,220	503,392	503,335	502,826	502,393	501,553	501,350	500,445	500,183	499,065	498,709	497,351	495,633	495,146	494,050	493,554	492,544	492,018
DIST.PARZIALI TERRENO		4,793	4,001	1,001	4,973	4,949	4,925	4,876	4,694	4,635	2,703	2,298	4,043	0,968	3,927	1,075	3,810	1,192	3,693	4,885	1,425	3,460	1,542	3,343	1,658							
QUOTE PROGETTO											498,751	499,351	498,751	498,751	499,351																	
DIST.PARZIALI PROGETTO											2,500	2,500																				

SCAVI E BONIFICHE	
STERRO	60,226 m²
SCOTICO	7,314 m²
SOVRASTRUTTURA STRADALE	
CASSONETTO	5,000 m

SEZIONE N.: WTG06-IP
QT. PROGETTO: 498,809
DIST.PROG.: 88,182
DIST.PREC.: 13,182
DIST.SUCC.: 0,998

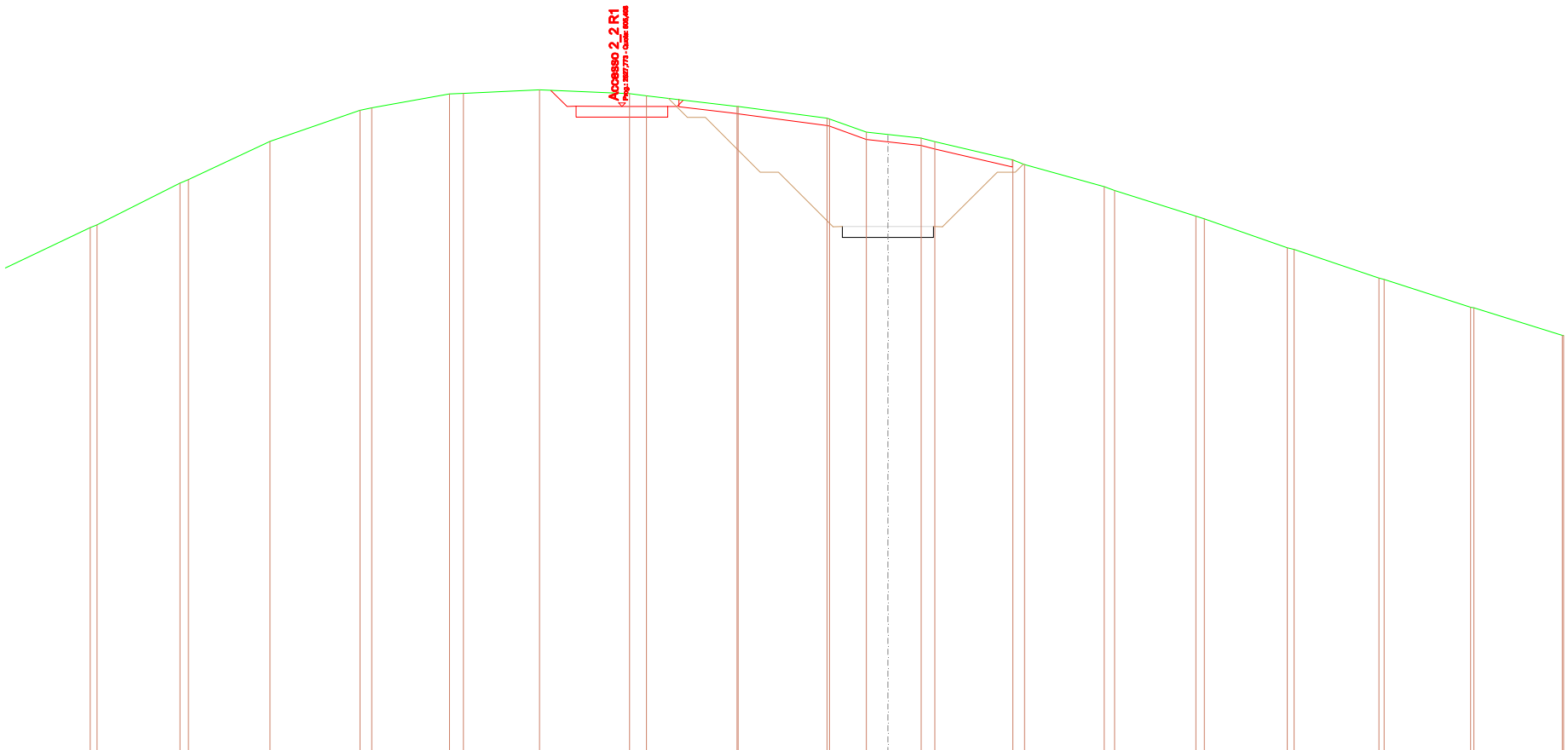

SCALA 1:250

QT.RIF. 470,000

QUOTE TERRENO	498,747	498,897	501,193	501,377	503,475	505,181	505,314	506,087	506,124	506,318	506,098	505,986	505,406	505,395	504,746	504,718	503,962	503,856	503,660	503,464	502,466	502,206	500,998	500,783	499,367	499,225	497,651	497,553	495,968	495,905	494,376	494,340	492,832	492,816
DIST.PARZIALI TERRENO		4,559		4,464		4,928	0,654	4,275	0,749	4,180		4,928	0,938	4,964		4,881	2,021	1,170	1,832	0,746	4,275	0,654	4,370		4,464		4,559		4,654		4,749		4,844	
QUOTE PROGETTO																	498,209	498,809	498,209		498,209	498,809												
DIST.PARZIALI PROGETTO																	2,500		2,500															

SCAVI E BONIFICHE	
STERRO	95,772 m³
SCOTICO	16,485 m³
RILEVATI	
RILEVATO	9,232 m³
TERRENO VEGETALE	3,669 m³
SOVRASTRUTTURA STRADALE	
CASSONETTO	26,500 m

SEZIONE N.: 11
QT. PROGETTO: 498,797
DIST.PROG.: 89,180
DIST.PREC.: 0,998
DIST.SUCC.: 9,990

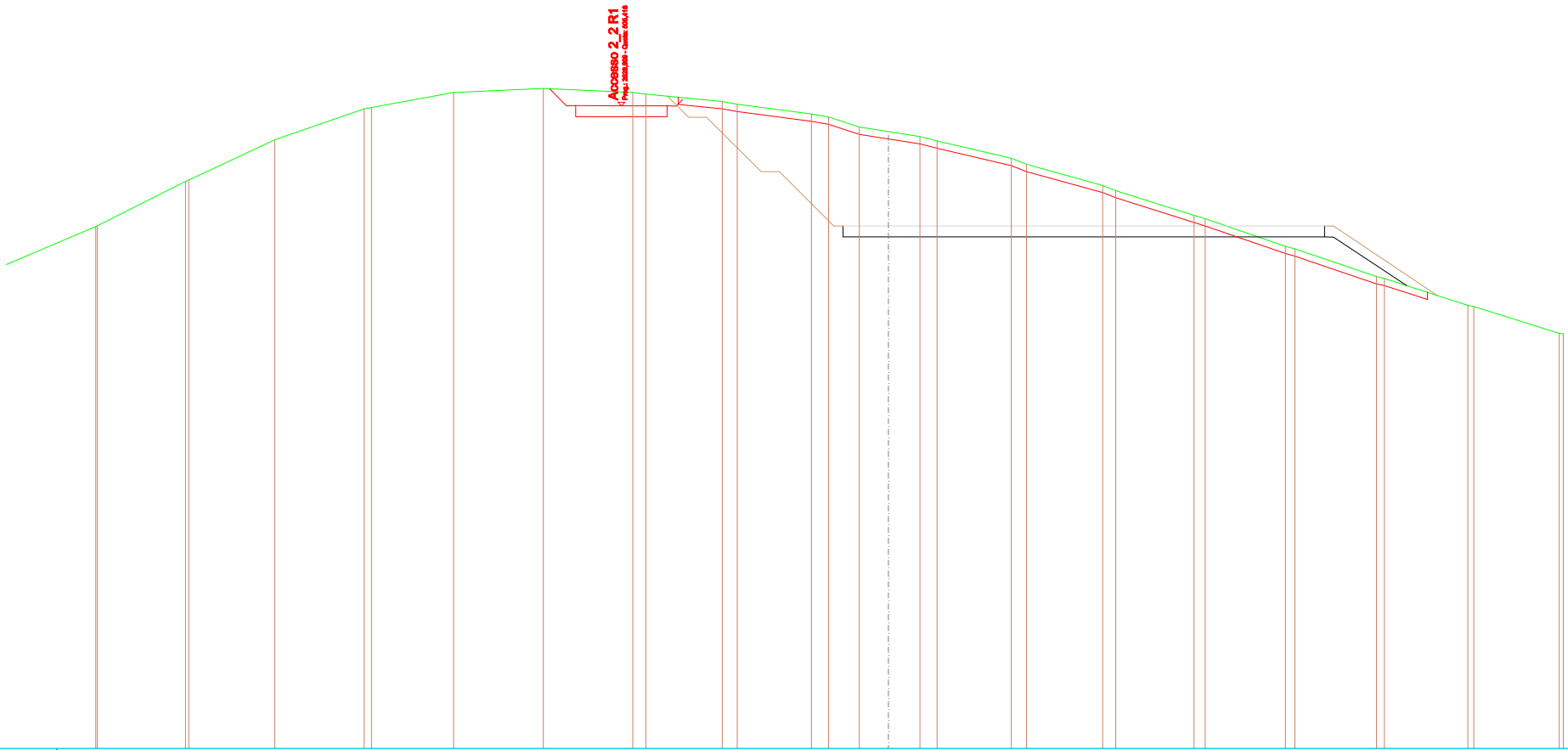

SCALA 1:250

QT.RIF. 470,000

QUOTE TERRENO	498,769	498,807	501,241	501,319	503,540	505,244	505,326	506,143	506,371	506,149	506,064	505,656	505,499	504,953	504,801	504,244	503,983	503,722	503,475	502,520	502,187	501,028	500,747	499,385	499,192	497,674	497,534	496,001	495,904	494,420	494,356	492,888	492,847	
DIST.PARZIALI TERRENO		4,831		4,727		4,924		4,519		4,924		0,716	4,208	0,820	4,104	0,924	1,698	1,597	1,733	0,942	4,086	0,838	4,189	0,734	4,293	0,631	4,397		4,501		4,605		4,708	
QUOTE PROGETTO																498,197	498,797	498,197										498,797	498,197	498,190	495,509			
DIST.PARZIALI PROGETTO																2,500		24,000											4,019					

SCAVI E BONIFICHE	
STERRO	102,717 m²
SCOTICO	16,436 m²
RILEVATI	
RILEVATO	9,604 m²
TERRENO VEGETALE	3,322 m²
SOVRASTRUTTURA STRADALE	
CASSONETTO	26,500 m

SEZIONE N.: WTG06-A
QT. PROGETTO: 498,816
DIST.PROG.: 99,169
DIST.PREC.: 9,990
DIST.SUCC.: 25,831

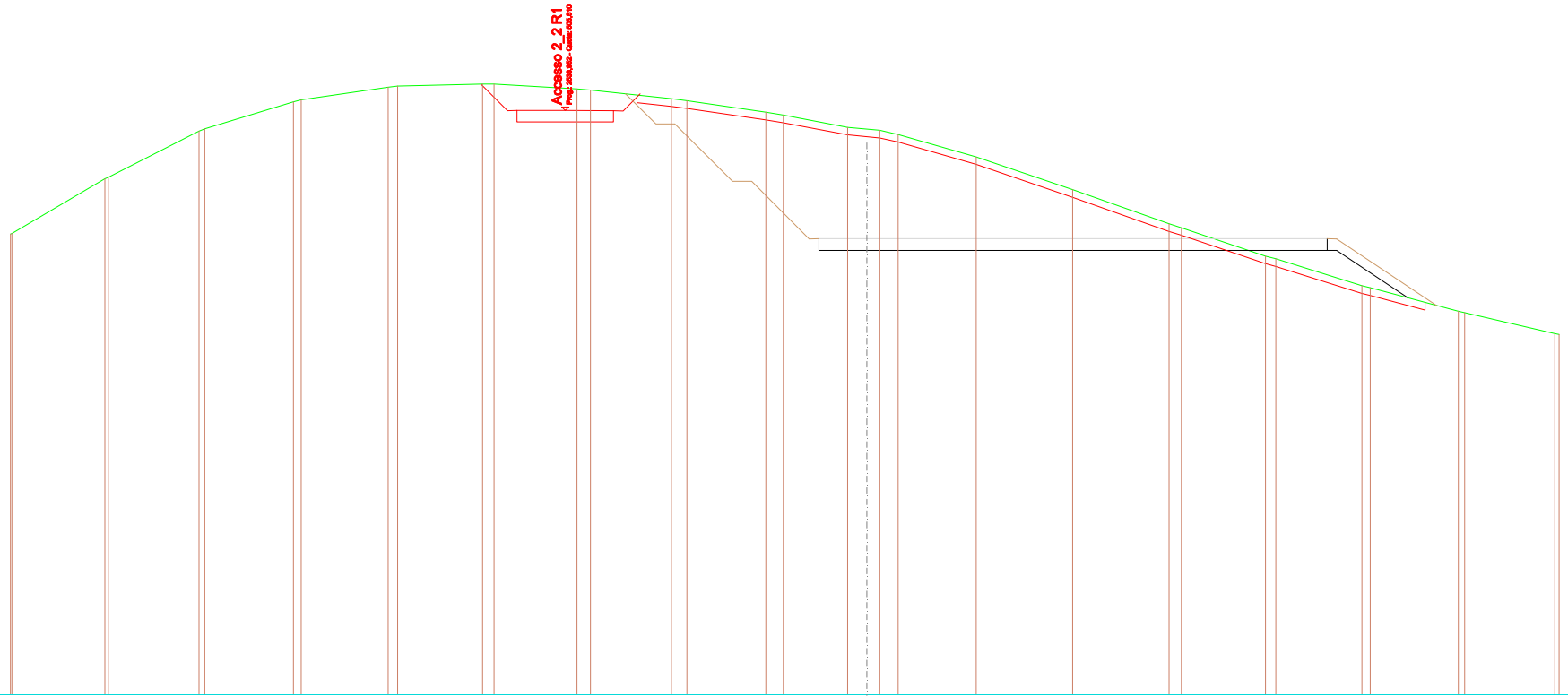

SCALA 1:250

QT.RIF. 475,000

| | | |

SCAVI E BONIFICHE	
STERRO	112,665 m³
SCOTICO	15,463 m³
RILEVATI	
RILEVATO	2,948 m³
TERRENO VEGETALE	1,855 m³
SOVRASTRUTTURA STRADALE	
CASSONETTO	26,500 m

SEZIONE N.: 13
QT. PROGETTO: 498,945
DIST.PROG.: 125,000
DIST.PREC.: 25,831
DIST.SUCC.: 20,911

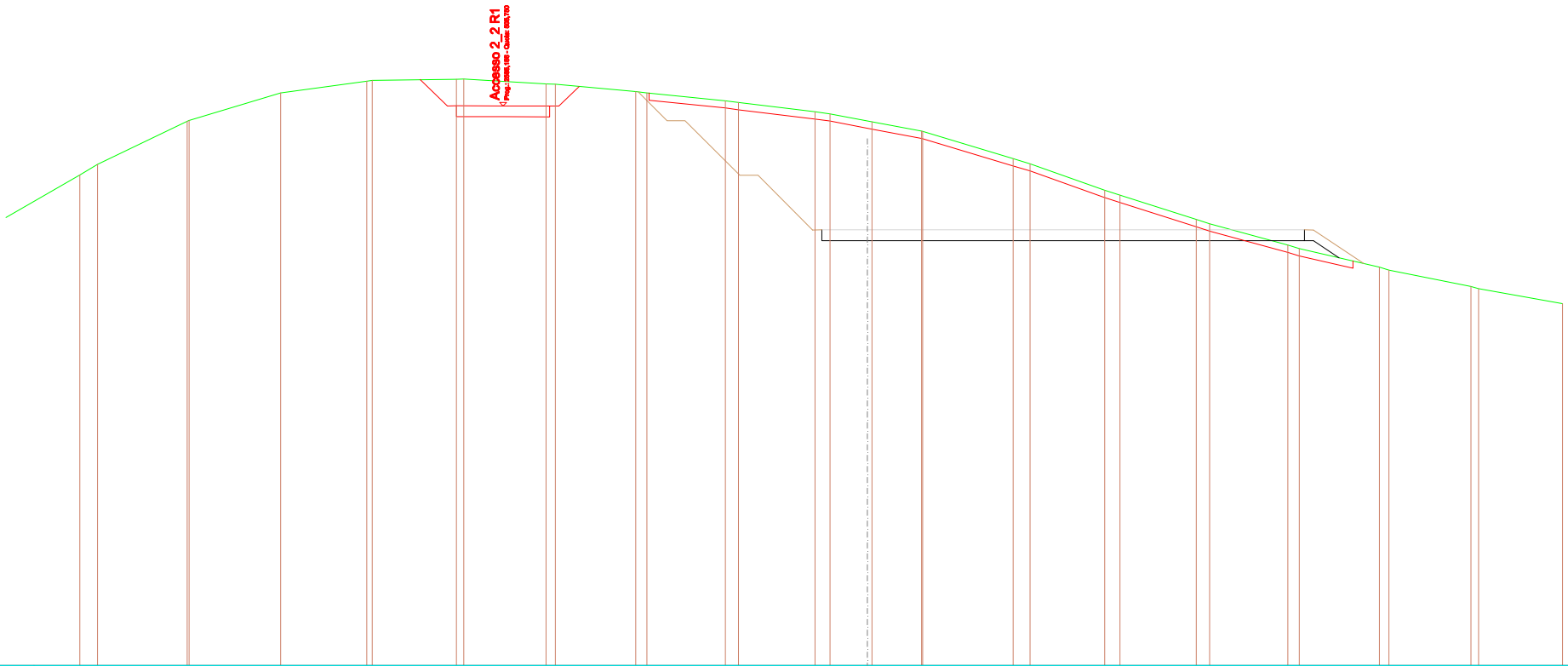

SCALA 1:250

QT.RIF. 475,000

| | | |

SCAVI E BONIFICHE	
STERRO	73,561 m²
SCOTICO	7,784 m²
SOVRASTRUTTURA STRADALE	
CASSONETTO	5,000 m

SEZIONE N.: WTG06-FP
QT. PROGETTO: 499,064
DIST.PROG.: 145,911
DIST.PREC.: 20,911
DIST.SUCC.: 4,089

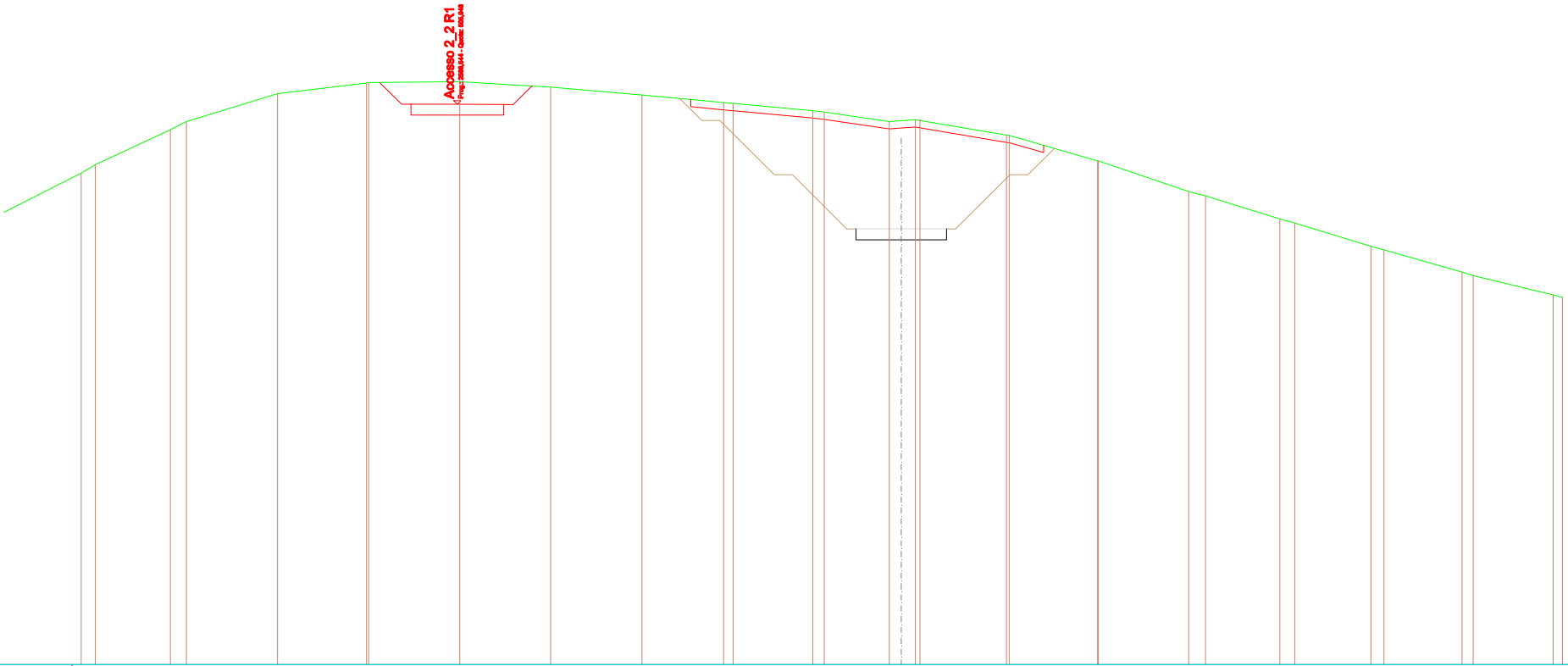

SCALA 1:250

QT.RIF. 475,000

QUOTE TERRENO	502,615		504,536	504,987	506,535	507,127	507,141	507,198	506,903	506,458	506,038	505,986	505,590	505,512	504,988	505,036	505,093	505,043	504,245	504,218	502,825	502,812	501,121	500,893	499,608	499,392	498,109	497,905	496,678	496,489	495,424	495,277
DIST.PARZIALI TERRENO		4,145	0,883	5,025	4,924	5,028		5,028	5,028	4,507	4,403		0,625	3,595	0,652	0,780	4,771	4,875		4,967	0,830	4,098	0,826	4,202	0,722	4,306	0,816	4,409		
QUOTE PROGETTO														498,464 499,064		498,464		498,464 499,064												
DIST.PARZIALI PROGETTO														2,500		2,500														

SCAVI E BONIFICHE	
STERRO	69,355 m²
SCOTICO	7,633 m²
SOVRASTRUTTURA STRADALE	
CASSONETTO	5,000 m

SEZIONE N.: 15
QT. PROGETTO: 499,161
DIST.PROG.: 150,000
DIST.PREC.: 4,089
DIST.SUCC.: 25,000

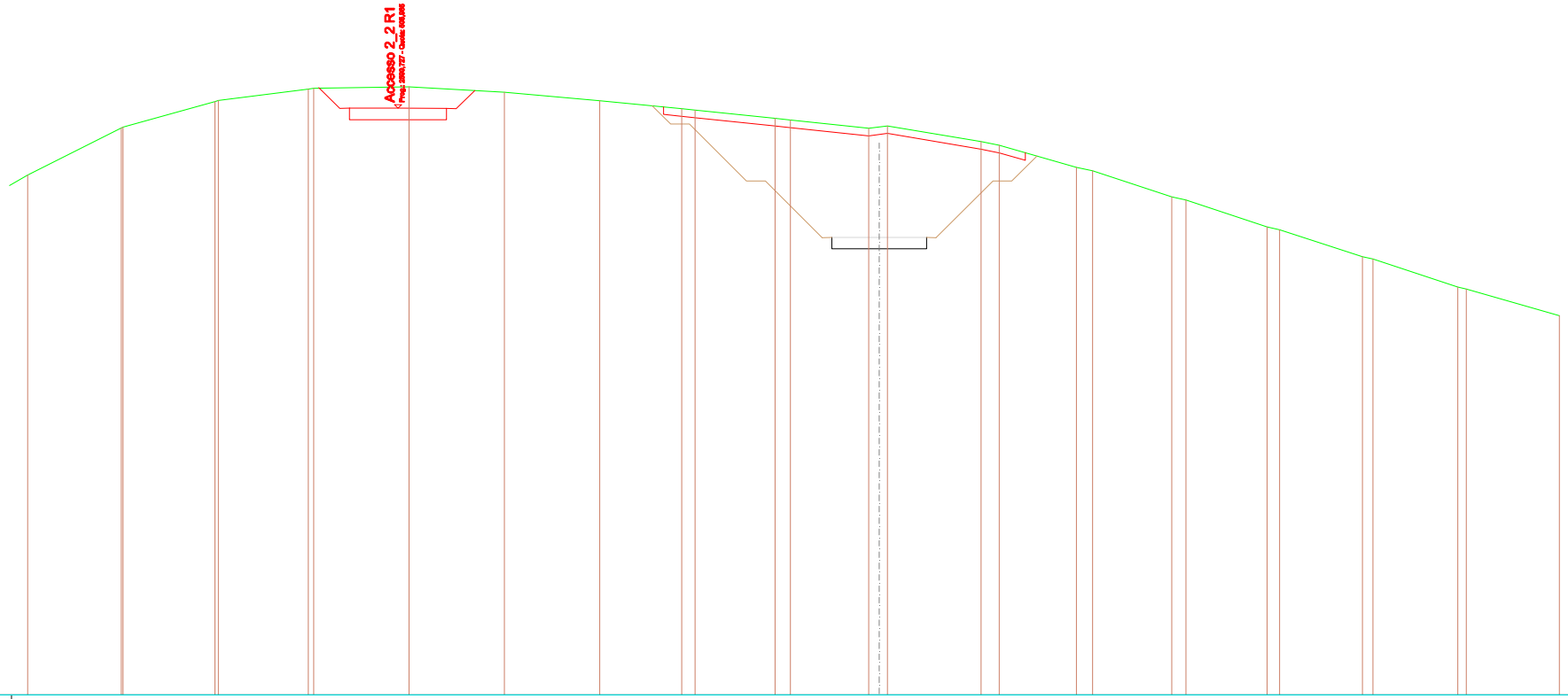

SCALA 1:250

QT.RIF. 475,000

QUOTE TERRENO	504,951	504,992	506,340	506,393	507,000	507,039	507,117	506,833	506,387	505,964	505,885	505,460	505,363	504,933	504,905	504,861	504,224	504,033	502,872	502,691	501,314	501,143	499,721	499,577	498,147	498,023	496,546	496,428	495,037
DIST.PARZIALI TERRENO		4,851		4,747		5,028	5,028	5,028	4,332	0,896	4,228	0,800	4,124		4,946	0,962	4,065	0,859	4,169	0,755	4,273	0,851	4,377		4,481		4,924		
QUOTE PROGETTO														498,561	499,161	498,561		498,561	499,161										
DIST.PARZIALI PROGETTO														2,500		2,500													

SCAVI E BONIFICHE	
STERRO	30,373 m²
SCOTICO	5,039 m²
SOVRASTRUTTURA STRADALE	
CASSONETTO	5,000 m

SEZIONE N.: 16
QT. PROGETTO: 501,213
DIST.PROG.: 175,000
DIST.PREC.: 25,000
DIST.SUCC.: 25,000

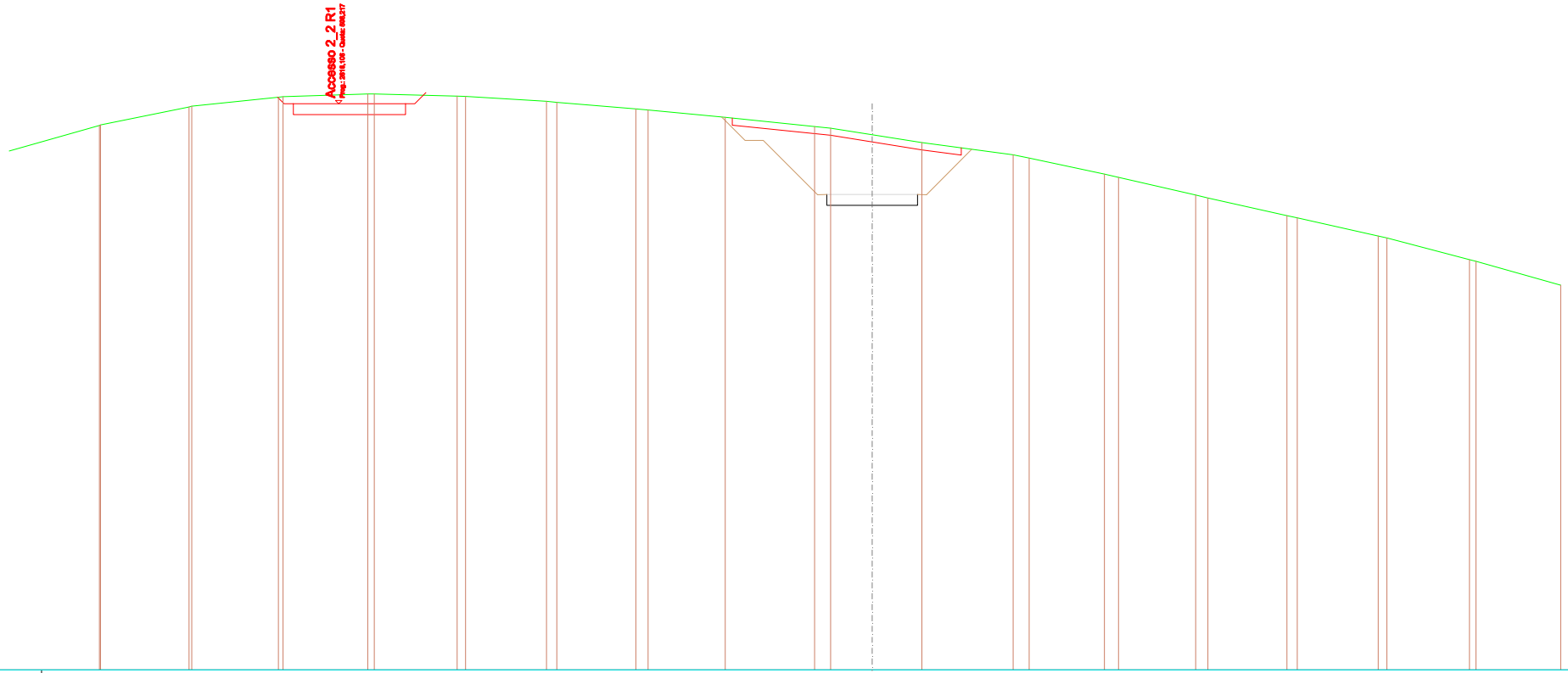

SCALA 1:250

QT.RIF. 475,000

QUOTE TERRENO	505,028	505,057	506,041	506,083	506,575	506,608	506,749	506,755	506,646	506,621	506,350	506,299	505,941	505,876	505,474	504,968	504,876	504,512	504,076	503,410	503,230	502,335	502,162	501,186	501,026	500,057	499,927	498,928	498,827	497,616	497,531	496,220
DIST.PARZIALI TERRENO		4,878		4,774		4,671		4,567		4,463		4,359	0,866	4,255		4,924	0,876	2,286	2,742	5,028	0,886	4,142	0,762	4,246	0,876	4,349		4,453		4,557		4,661	
QUOTE PROGETTO																	500,613	501,213	500,613		500,613	501,213												
DIST.PARZIALI PROGETTO																		2,500	2,500															

SCAVI E BONIFICHE	
STERRO	11,159 m²
SCOTICO	3,150 m²
SOVRASTRUTTURA STRADALE	
CASSONETTO	5,000 m

SEZIONE N.: 17
QT. PROGETTO: 505,367
DIST.PROG.: 200,000
DIST.PREC.: 25,000
DIST.SUCC.: 21,359

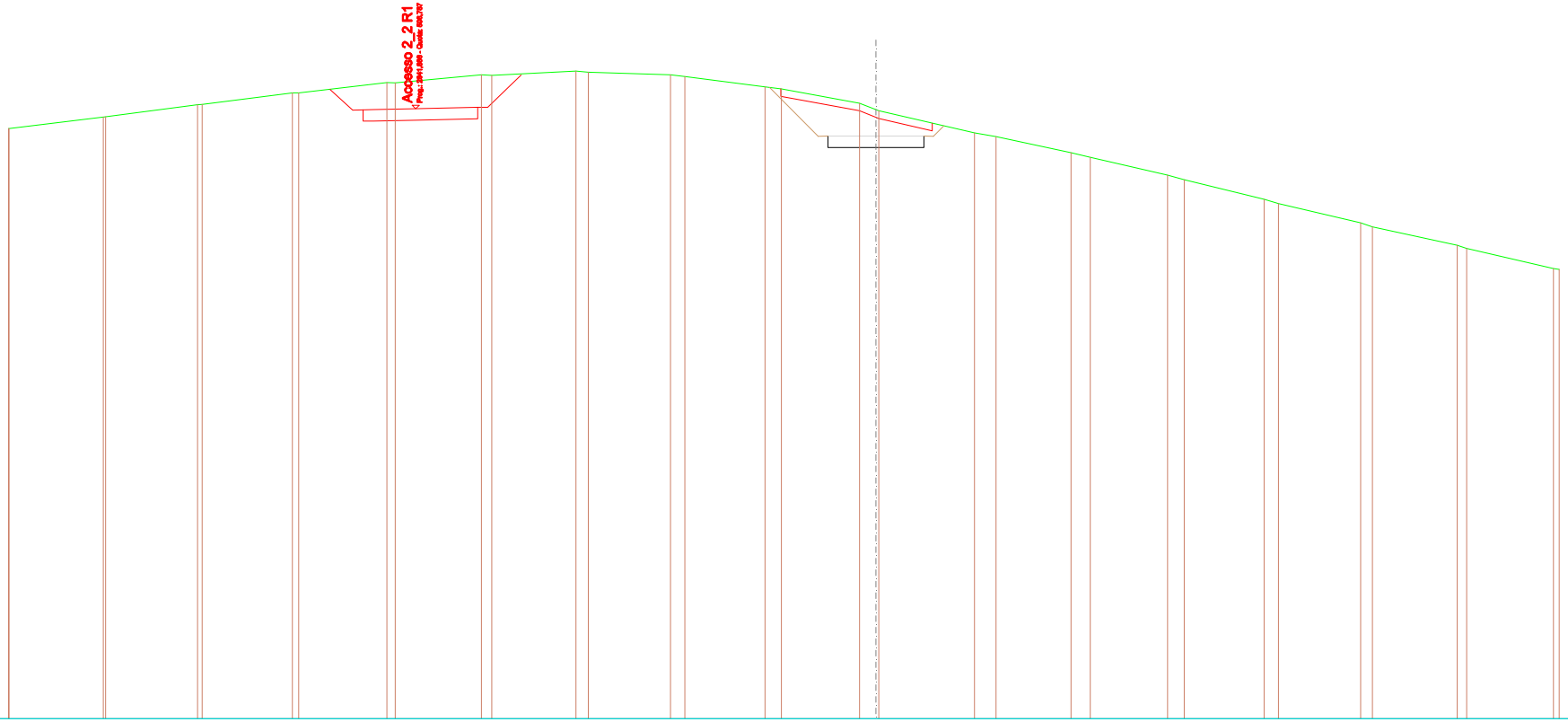

SCALA 1:250

QT.RIF. 475,000

QUOTE TERRENO	506,350 506,374		506,997 507,019		507,613 507,621		508,152 508,138		508,561 508,522		508,748 508,686		508,546 508,465		507,922 507,822		507,078 506,735 506,675		505,527 505,333		504,500 504,263		503,328 503,092		502,074 501,846		500,841 500,635		499,670 499,517		498,457 498,417	
DIST.PARZIALI TERRENO		4,802		4,698		4,594		4,490		4,386	0,841	4,283	0,746	4,179	0,849	4,075	0,846	4,988	1,136	3,892	1,006	4,021	0,877	4,150	0,746	4,279	0,619	4,409		4,538		
QUOTE PROGETTO																	504,767 505,367		504,767		504,767 505,367											
DIST.PARZIALI PROGETTO																	2,500		2,500													

SCAVI E BONIFICHE	
STERRO	3,020 m²
SCOTICO	2,340 m²
RILEVATI	
TERRENO VEGETALE	0,032 m²
SOVRASTRUTTURA STRADALE	
CASSONETTO	5,000 m

SEZIONE N.: 18
QT. PROGETTO: 508,968
DIST.PROG.: 221,359
DIST.PREC.: 21,359
DIST.SUCC.: 3,641

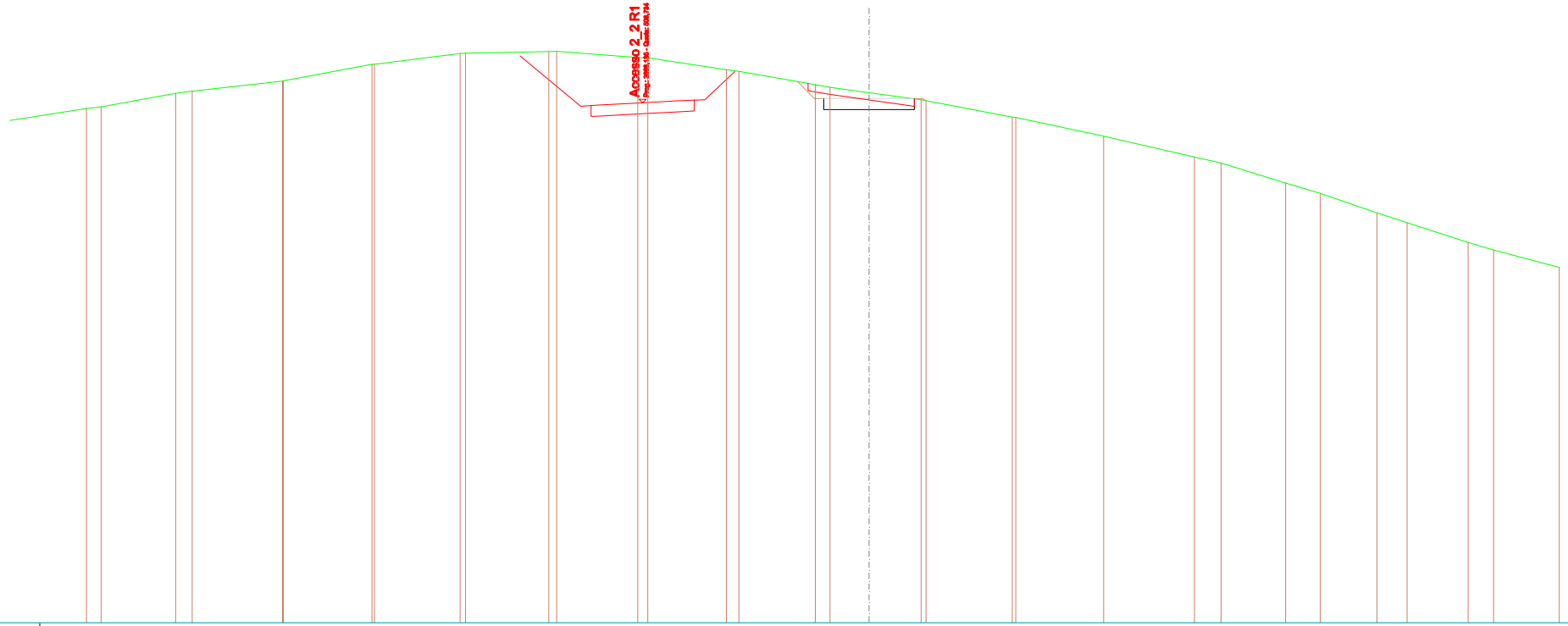

SCALA 1:250

QT.RIF. 480,000

QUOTE TERRENO	508,418	508,510	509,262	509,371	509,934	509,941	510,861	510,867	511,454	511,481	511,564	511,584	511,230	511,212	510,557	510,469	509,739	509,590	509,292	508,890	508,851	507,945	507,920	506,894	505,736	505,411	504,299	503,726	502,651	502,123	501,022	500,601	499,645
DIST.PARZIALI TERRENO		0,816	4,108	0,920	4,979		4,885		4,721		4,592		4,463		4,334	0,694	4,205	0,823	2,145	2,883		4,755		4,857	5,008	1,466	3,560	1,913	3,115	1,661	3,366	1,410	3,618
QUOTE PROGETTO																		508,368	508,968	508,368	508,368	508,968												
DIST.PARZIALI PROGETTO																		2,500		2,500														

SCAVI E BONIFICHE	
STERRO	2,710 m²
SCOTICO	2,353 m²
RILEVATI	
TERRENO VEGETALE	0,086 m²
SOVRASTRUTTURA STRADALE	
CASSONETTO	5,000 m

SEZIONE N.: 19
QT. PROGETTO: 509,501
DIST.PROG.: 225,000
DIST.PREC.: 3,641
DIST.SUCC.: 7,292

SCALA 1:250

QT.RIF. 480,000

| | | |

SCAVI E BONIFICHE	
STERRO	1,548 m²
SCOTICO	2,390 m²
RILEVATI	
RILEVATO	0,079 m²
TERRENO VEGETALE	0,471 m²
SOVRASTRUTTURA STRADALE	
CASSONETTO	4,983 m

SEZIONE N.: 20
QT. PROGETTO: 510,483
DIST.PROG.: 232,292
DIST.PREC.: 7,292
DIST.SUCC.: 4,069

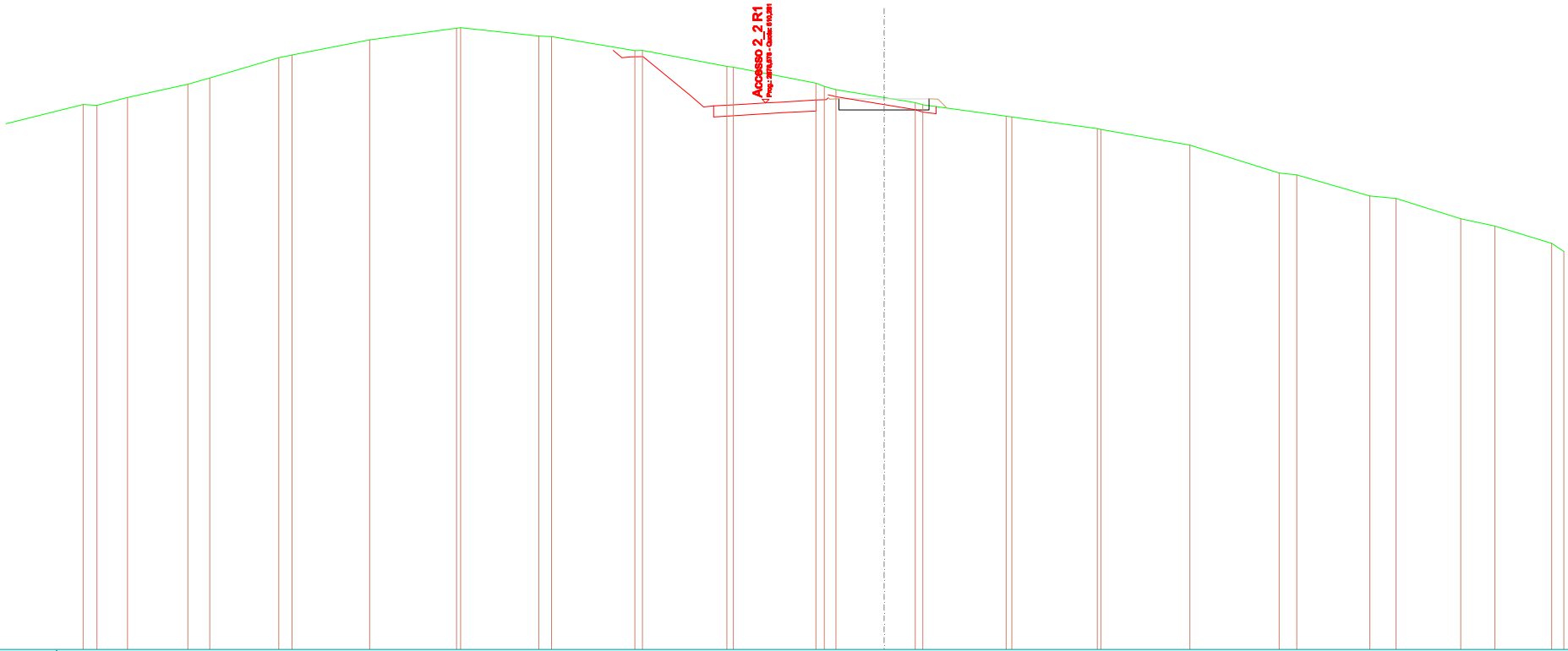

SCALA 1:250

QT.RIF. 480,000

QUOTE TERRENO	510,173	510,128	510,566	511,292	511,633	512,761	512,914	513,755	514,402	514,424	513,962	513,931	513,153	513,175	512,285	512,240	511,359	511,166	510,997	510,565	510,284	510,153	509,532	509,476	508,843	508,803	507,936	506,382	506,279	505,119	504,980	503,845	503,443	502,492	502,035
DIST.PARZIALI TERRENO		0,772	1,883	3,345	1,203	3,824	0,724	4,304	4,793		4,313	0,714	4,603		4,665	4,562		0,845	2,652	1,730		4,613		4,717		4,924	4,924		0,984	4,043	1,448	3,580	1,884	3,144	0,873
QUOTE PROGETTO																			509,883 510,483	509,883		510,483 509,883													
DIST.PARZIALI PROGETTO																			2,500	2,483															

SCAVI E BONIFICHE	
STERRO	1,799 m³
SCOTICO	1,989 m³
RILEVATI	
RILEVATO	0,118 m³
TERRENO VEGETALE	0,516 m³
SOVRASTRUTTURA STRADALE	
CASSONETTO	4,583 m

SEZIONE N.: 21
QT. PROGETTO: 510,982
DIST.PROG.: 236,360
DIST.PREC.: 4,069
DIST.SUCC.: 4,069

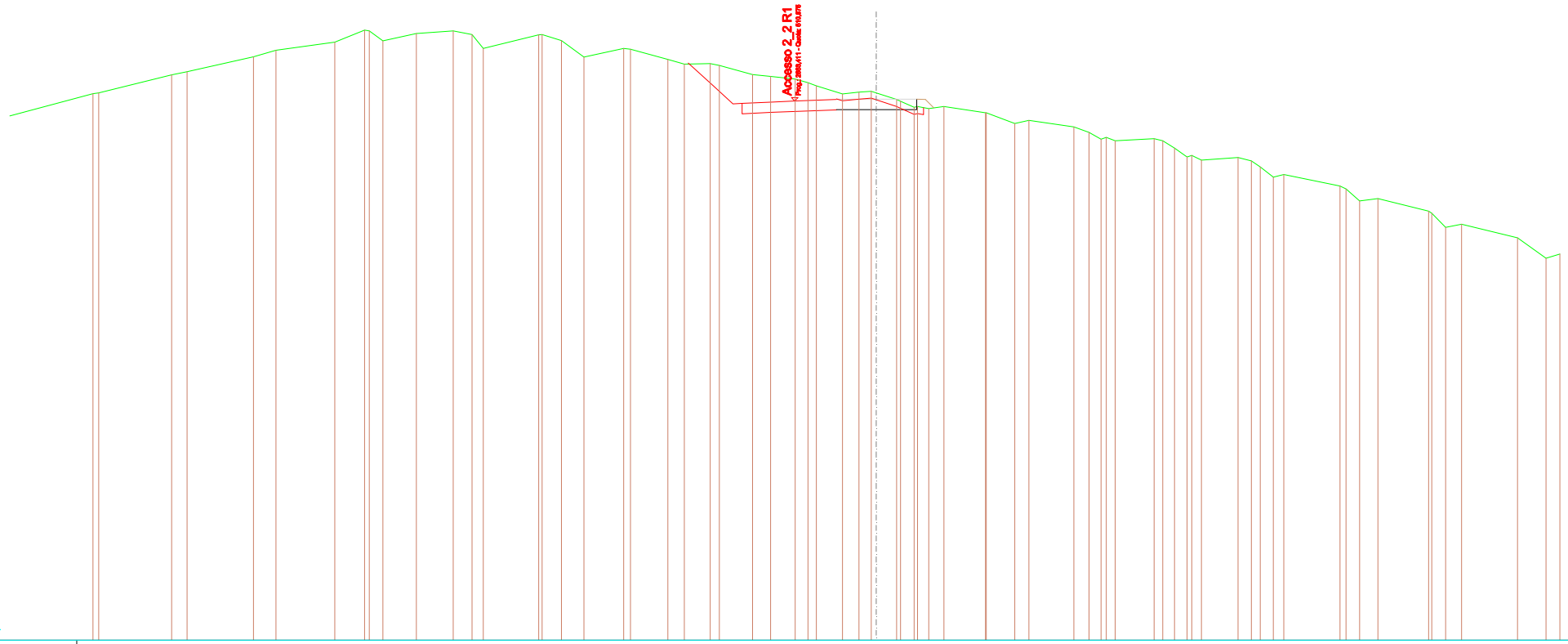

SCALA 1:250

QT.RIF. 480,000

| | | |

SCAVI E BONIFICHE	
STERRO	1,396 m²
SCOTICO	1,588 m²
RILEVATI	
RILEVATO	0,042 m²
TERRENO VEGETALE	0,453 m²
SOVRASTRUTTURA STRADALE	
CASSONETTO	3,624 m

SEZIONE N.: 22
QT. PROGETTO: 511,445
DIST.PROG.: 240,429
DIST.PREC.: 4,069
DIST.SUCC.: 11,097

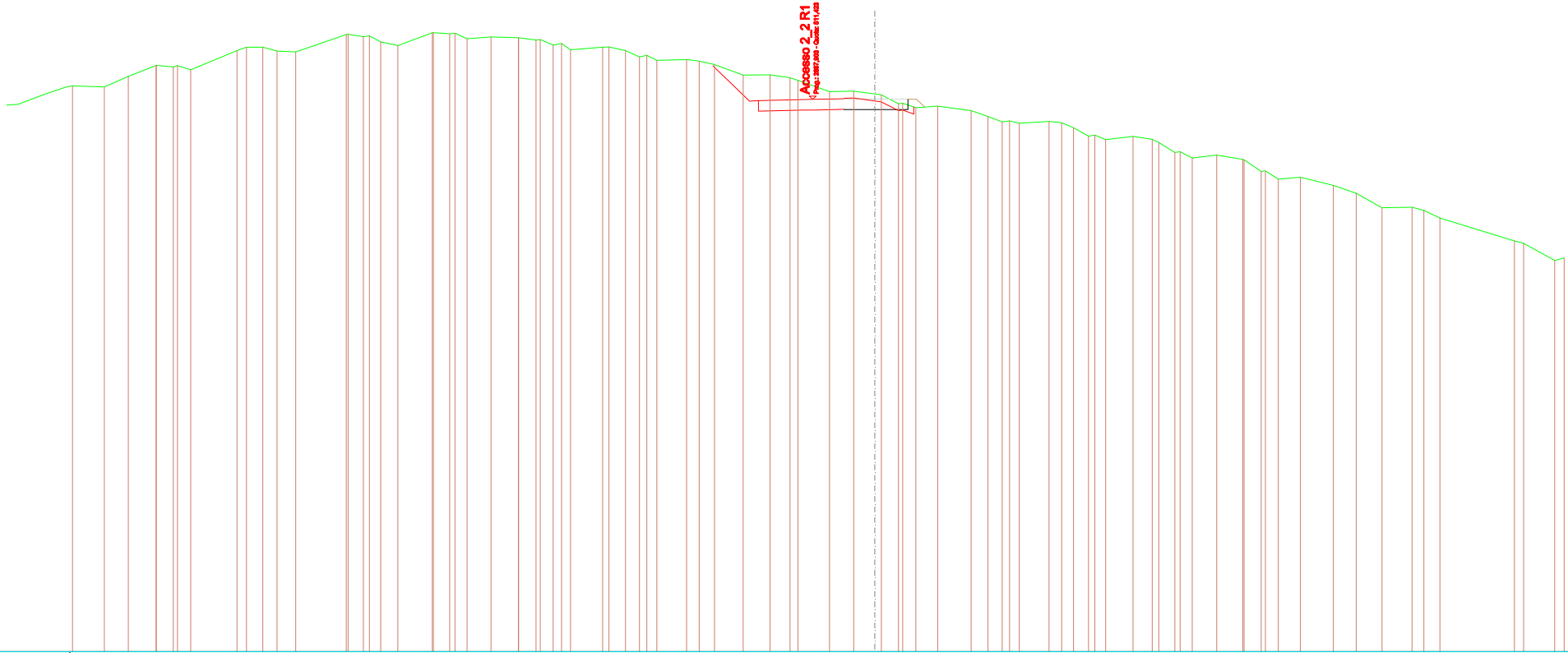

SCALA 1:250

QT.RIF. 480,000

| | | |

SCAVI E BONIFICHE	
STERRO	1,053 m²
SCOTICO	1,294 m²
RILEVATI	
RILEVATO	0,006 m²
TERRENO VEGETALE	0,388 m²
SOVRASTRUTTURA STRADALE	
CASSONETTO	2,765 m

SEZIONE N.: 23
QT. PROGETTO: 512,527
DIST.PROG.: 251,525
DIST.PREC.: 11,097

SCALA 1:250

QT.RIF. 480,000

| | | |

Comune di Monterenzio

Regione Emilia-Romagna

Città Metropolitana di Bologna

Committente:

RWE RENEWABLES ITALIA S.R.L.
via Andrea Doria, 41/G - 00192 Roma
P.IVA/C.F. 06400370968

Titolo del Progetto:

PARCO LION STONE

Documento:

PROGETTO DEFINITIVO

N° Documento: PELI-P46

ID PROGETTO:	PELI-P	DISCIPLINA:	C	TIPOLOGIA:	DX	FORMATO:	

Elaborato:

SEZIONI ASSE GIRO
2

FOGLIO:	1 di 4	SCALA:	1:250	Nome file:	PELI-P46-0

Progettazione:

Hydro Engineering s.s.
di Damiano e Mariano Galbo
via Rossotti, 39
91011 Alcamo (TP) Italy

Progettisti:

(Ing. Mariano Galbo)

ORDINE DEGLI INGEGNERI
Ing. Mariano Galbo
N. 724
PROV. TRAPANI

Rev:	Data Revisione	Descrizione Revisione	Redatto	Controllato	Approvato
0	02/2024	PRIMA EMISSIONE	FB	PA	MG

SCAVI E BONIFICHE	
SCOTICO	2,869 m²
RILEVATI	
RILEVATO	1,854 m²
TERRENO VEGETALE	1,533 m²
SOVRASTRUTTURA STRADALE	
CASSONETTO	5,753 m

SEZIONE N.: 1
QT. PROGETTO: 476,888
DIST.PROG.: 0,000
DIST.SUCC.: 25,000



SCALA 1:250

QT.RIF. 461,133

| | | |

SCAVI E BONIFICHE	
STERRO	0,955 m²
SCOTICO	3,405 m²
RILEVATI	
RILEVATO	1,172 m²
TERRENO VEGETALE	0,992 m²
SOVRASTRUTTURA STRADALE	
CASSONETTO	6,650 m

SEZIONE N.: 2
QT. PROGETTO: 478,884
DIST.PROG.: 25,000
DIST.PREC.: 25,000
DIST.SUCC.: 21,171

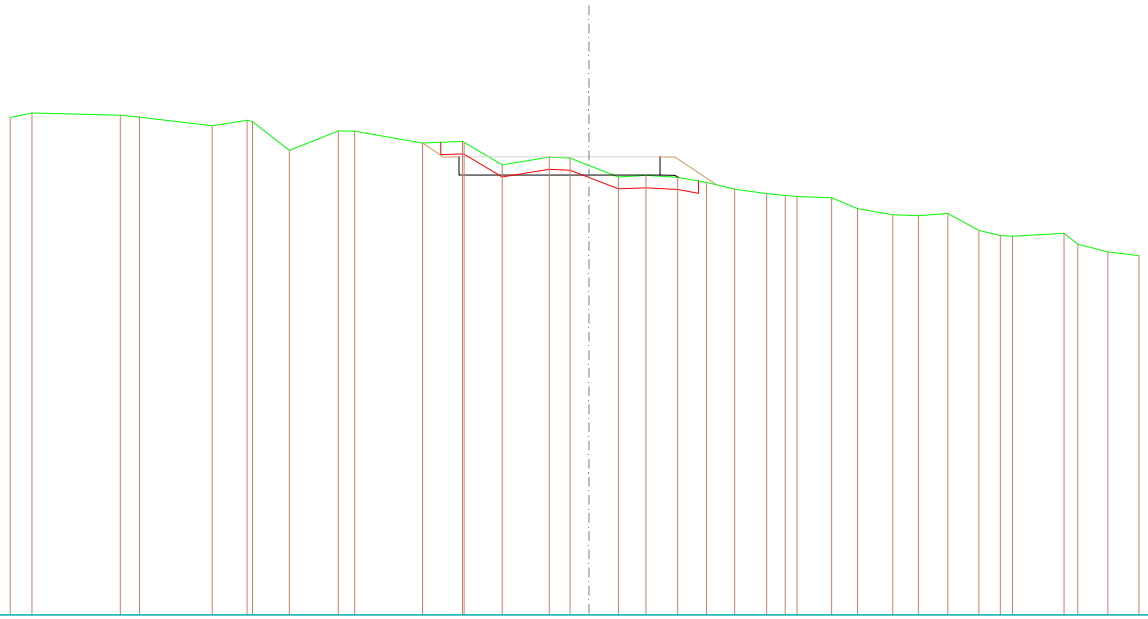

SCALA 1:250

QT.RIF. 463,731

QUOTE TERRENO	480,192 480,340 480,258 480,202 479,917 480,091 480,050 479,097 479,745 479,731 479,339 479,387 479,371 478,621 478,570 478,541 478,503 478,228 478,254 478,204 478,042 477,822 477,666 477,600 477,573 477,538 477,175 476,974 476,936 477,006 476,462 476,251 476,250 476,358 475,992 475,737 475,622
DIST.PARZIALI TERRENO	0,723 2,922 0,056 2,398 1,159 1,220 1,630 0,539 2,246 1,311 1,260 1,548 0,091 0,520 0,963 0,902 1,051 0,900 0,539 1,062 0,666 0,300 0,365 1,138 0,963 1,161 0,040 0,976 1,023 0,715 0,387 1,706 0,402 0,991 1,017
QUOTE PROGETTO	478,884 478,254 478,254 478,884 478,254 478,277 476,197
DIST.PARZIALI PROGETTO	4,294 2,356 0,000
QUOTE FINITO	479,339 478,884 478,574 477,963
DIST. PARZIALI FINITO	7,547 0,000 1,367

SCAVI E BONIFICHE	
STERRO	4,110 m²
SCOTICO	8,092 m²
RILEVATI	
RILEVATO	2,950 m²
TERRENO VEGETALE	1,184 m²
SOVRASTRUTTURA STRADALE	
CASSONETTO	0,518 m
BANCHINA	0,007 m

SEZIONE N.: 3
QT. PROGETTO: 479,732
DIST.PROG.: 46,171
DIST.PREC.: 21,171

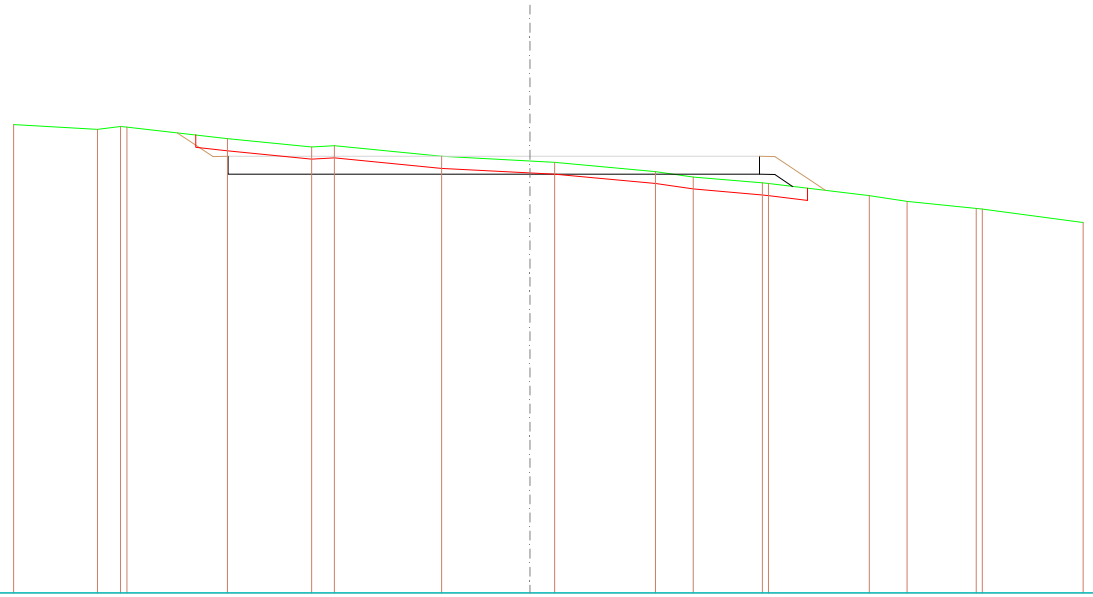

SCALA 1:250

QT.RIF. 465,286

QUOTE TERRENO	480,779		480,624	480,722	480,700		480,310		480,039	480,077		479,731		479,575	479,531		479,224	479,048		478,858	478,829		478,430		478,237		478,008	477,976		477,543
DIST.PARZIALI TERRENO		2,774	0,782		3,322		2,773	0,782		3,536		2,917	0,828		3,328		1,247		2,289		3,331		1,246		2,290		3,334		
QUOTE PROGETTO							479,732 479,132							479,132						479,732 479,132 479,125 478,733									
DIST.PARZIALI PROGETTO										9,964					7,596					0,603	0,590								
QUOTE FINITO									480,505											479,732 479,722			478,602						
DIST. PARZIALI FINITO										19,245										0,603	1,589								