













LEGENDA

CENTRI STORICI

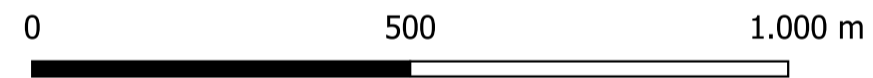
-  Belcastro
-  Belvedere di Spinello
-  Caccuri
-  Cropani
-  Crotone (CSU)
-  Isola Capo Rizzuto
-  Petilia Policastro
-  Santa Severina
-  Sellia Marina


Fonte: http://wms.pcn.minambiente.it/ogc?map=/ms_ogc/WMS_v1.3/Vettoriali/SIC_ZSC_ZPS.map

PARCO EOLICO "SAN LEONE"

-  Area di cantiere
-  Aerogeneratore
-  BESS
-  Elettrodotto interrato 36 kV
-  Piazzola di esercizio
-  Area SE Terna
-  Pista di accesso
-  Elettrodotti aerei 380kV SE Terna
-  Sorvolo pale
-  SSE
-  Strade di cantiere
-  Viabilita' da adeguare

Sistema di riferimento
U.T.M. WGS 1984 Fuso 33



| | | | | | | | | | | | | | | | | | | | | | | | |
|---|---------------|-------------------|-----------------|-----------------|------|-----------------------------------|---|---------|---------------|----------------|--------|-----------|---|---|---|---|---|---|---|---|---|---|---|
|  | Realizzato da | Note di revisione | | | | Progetto | | | Titolo tavola | | | | | | | | | | | | | | |
| | Renatis | 01 | 20/03/24 | Prima emissione | AH | VDA | Parco eolico "San Leone" Scandale, Cutro, Crotone (KR) | | | Centri storici | | | | | | | | | | | | | |
| | 00 | 21/03/23 | Prima emissione | AH | VDA | Nome file | Formato | Scala | | | | | | | | | | | | | | | |
| | REV | DATA | DESCRIZIONE | PREP | APPR | 22048 SCN progetto tavola GIS.agg | A1 | 1:75000 | | | | | | | | | | | | | | | |
| | | | | | | | | | CODICE | | | | | | | | | | | | | | |
| | | | | | | | | | PROGRESSO | PRODOTTO | TRACIA | REVISIONE | | | | | | | | | | | |
| | | | | | | | | | 2 | 2 | 0 | 4 | 8 | S | C | N | P | D | T | 0 | 8 | 0 | 1 |