SCAVI E BONIFICHE	
SCOTICO	1.600 m²
SCOTICO	15.712 m³
RILEVATO	1.600 m²
RILEVATO	4.712 m³
TERRENO VEGETALE	1.600 m²
TERRENO VEGETALE	1.280 m³
SCONFINAMENTO STRADALE	1.600 m²
CASSONETTO (BANCHINA)	1.600 m²
CASSONETTO	6.50 m

SEZIONE N.: 1
QT PROGETTO: 168.208
DIST.PROG.: 0.000
DIST.SUCC.: 25.000

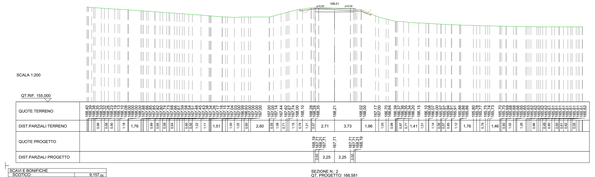

SCAVI E BONIFICHE	
SCOTICO	4.928 m²
SCOTICO	14.461 m³
RILEVATO	4.928 m²
RILEVATO	7.392 m³
TERRENO VEGETALE	1.969 m²
TERRENO VEGETALE	1.969 m³
SCONFINAMENTO STRADALE	4.928 m²
CASSONETTO (BANCHINA)	1.969 m²
CASSONETTO	6.50 m

SEZIONE N.: 6
QT PROGETTO: 162.827
DIST.PROG.: 125.000
DIST.SUCC.: 25.000

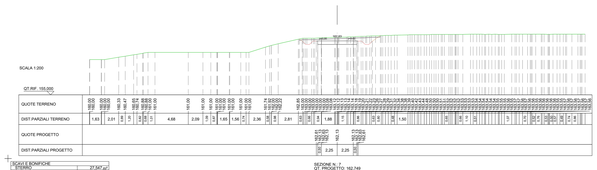

SCAVI E BONIFICHE	
SCOTICO	5.120 m²
SCOTICO	15.036 m³
RILEVATO	5.120 m²
RILEVATO	7.680 m³
TERRENO VEGETALE	2.048 m²
TERRENO VEGETALE	1.638 m³
SCONFINAMENTO STRADALE	5.120 m²
CASSONETTO (BANCHINA)	2.048 m²
CASSONETTO	12.00 m

SEZIONE N.: 11
QT PROGETTO: 165.113
DIST.PROG.: 225.000
DIST.SUCC.: 25.000



SCAVI E BONIFICHE	
SCOTICO	5.187 m²
SCOTICO	9.325 m³
RILEVATO	2.937 m²
RILEVATO	5.81 m³
TERRENO VEGETALE	2.937 m²
TERRENO VEGETALE	1.175 m³
SCONFINAMENTO STRADALE	5.187 m²
CASSONETTO (BANCHINA)	2.937 m²
CASSONETTO	6.50 m

SEZIONE N.: 2
QT PROGETTO: 166.581
DIST.PROG.: 25.000
DIST.SUCC.: 25.000



SCAVI E BONIFICHE	
SCOTICO	27.547 m²
SCOTICO	55.648 m³
RILEVATO	11.020 m²
RILEVATO	3.34 m³
TERRENO VEGETALE	8.796 m²
TERRENO VEGETALE	1.761 m³
SCONFINAMENTO STRADALE	27.547 m²
CASSONETTO (BANCHINA)	7.00 m
CASSONETTO	6.50 m

SEZIONE N.: 7
QT PROGETTO: 162.749
DIST.PROG.: 150.000
DIST.SUCC.: 25.000

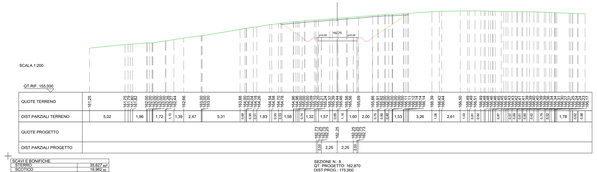

SCAVI E BONIFICHE	
SCOTICO	4.928 m²
SCOTICO	15.128 m³
RILEVATO	4.928 m²
RILEVATO	3.08 m³
TERRENO VEGETALE	1.969 m²
TERRENO VEGETALE	1.969 m³
SCONFINAMENTO STRADALE	4.928 m²
CASSONETTO (BANCHINA)	1.969 m²
CASSONETTO	12.00 m

SEZIONE N.: 12
QT PROGETTO: 163.153
DIST.PROG.: 235.284
DIST.SUCC.: 25.000
DIST.SUCC.: 16,716

SCAVI E BONIFICHE	
SCOTICO	5.298 m²
SCOTICO	9.540 m³
RILEVATO	3.020 m²
RILEVATO	3.02 m³
TERRENO VEGETALE	2.118 m²
TERRENO VEGETALE	1.694 m³
SCONFINAMENTO STRADALE	5.298 m²
CASSONETTO (BANCHINA)	2.118 m²
CASSONETTO	6.50 m

SEZIONE N.: 3
QT PROGETTO: 164.954
DIST.PROG.: 50.000
DIST.PREC.: 25.000
DIST.SUCC.: 25.000



SCAVI E BONIFICHE	
SCOTICO	10.827 m²
SCOTICO	19.497 m³
RILEVATO	2.200 m²
RILEVATO	0.39 m³
TERRENO VEGETALE	1.974 m²
TERRENO VEGETALE	0.395 m³
SCONFINAMENTO STRADALE	10.827 m²
CASSONETTO (BANCHINA)	1.00 m
CASSONETTO	6.50 m

SEZIONE N.: 8
QT PROGETTO: 162.870
DIST.PROG.: 275.000
DIST.PREC.: 25.000
DIST.SUCC.: 2,297



SCAVI E BONIFICHE	
SCOTICO	22.037 m²
SCOTICO	39.666 m³
RILEVATO	8.810 m²
RILEVATO	2.643 m³
TERRENO VEGETALE	5.874 m²
TERRENO VEGETALE	1.762 m³
SCONFINAMENTO STRADALE	22.037 m²
CASSONETTO (BANCHINA)	7.00 m
CASSONETTO	6.50 m

SEZIONE N.: 13
QT PROGETTO: 163.235
DIST.PROG.: 325.000
DIST.PREC.: 16,716
DIST.SUCC.: 14,771

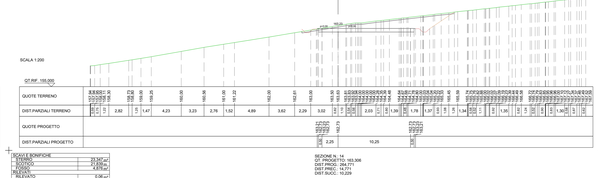

SCAVI E BONIFICHE	
SCOTICO	8.032 m²
SCOTICO	1.606 m³
RILEVATO	8.032 m²
RILEVATO	6.42 m³
TERRENO VEGETALE	1.606 m²
TERRENO VEGETALE	1.285 m³
SCONFINAMENTO STRADALE	8.032 m²
CASSONETTO (BANCHINA)	1.00 m
CASSONETTO	6.50 m

SEZIONE N.: 4
QT PROGETTO: 163.558
DIST.PROG.: 75.000
DIST.PREC.: 25.000
DIST.SUCC.: 25.000



SCAVI E BONIFICHE	
SCOTICO	30.192 m²
SCOTICO	60.384 m³
RILEVATO	12.077 m²
RILEVATO	3.02 m³
TERRENO VEGETALE	8.077 m²
TERRENO VEGETALE	2.015 m³
SCONFINAMENTO STRADALE	30.192 m²
CASSONETTO (BANCHINA)	7.00 m
CASSONETTO	6.50 m

SEZIONE N.: 9
QT PROGETTO: 162.881
DIST.PROG.: 312.207
DIST.PREC.: 25.000
DIST.SUCC.: 24.500



SCAVI E BONIFICHE	
SCOTICO	20.240 m²
SCOTICO	40.480 m³
RILEVATO	4.048 m²
RILEVATO	0.81 m³
TERRENO VEGETALE	2.024 m²
TERRENO VEGETALE	0.405 m³
SCONFINAMENTO STRADALE	20.240 m²
CASSONETTO (BANCHINA)	1.00 m
CASSONETTO	11.00 m

SEZIONE N.: 14
QT PROGETTO: 163.306
DIST.PROG.: 350.000
DIST.PREC.: 24,711
DIST.SUCC.: 10,229



SCAVI E BONIFICHE	
SCOTICO	8.102 m²
SCOTICO	1.620 m³
RILEVATO	8.102 m²
RILEVATO	6.48 m³
TERRENO VEGETALE	1.620 m²
TERRENO VEGETALE	1.296 m³
SCONFINAMENTO STRADALE	8.102 m²
CASSONETTO (BANCHINA)	1.00 m
CASSONETTO	6.50 m

SEZIONE N.: 5
QT PROGETTO: 162.791
DIST.PROG.: 100.000
DIST.PREC.: 25.000
DIST.SUCC.: 25.000



SCAVI E BONIFICHE	
SCOTICO	3.772 m²
SCOTICO	7.546 m³
RILEVATO	1.258 m²
RILEVATO	0.25 m³
TERRENO VEGETALE	0.943 m²
TERRENO VEGETALE	0.189 m³
SCONFINAMENTO STRADALE	3.772 m²
CASSONETTO (BANCHINA)	1.00 m
CASSONETTO	6.50 m

SEZIONE N.: 10
QT PROGETTO: 163.000
DIST.PROG.: 201.757
DIST.PREC.: 24.500
DIST.SUCC.: 23,203



SCAVI E BONIFICHE	
SCOTICO	16.242 m²
SCOTICO	32.484 m³
RILEVATO	6.748 m²
RILEVATO	1.35 m³
TERRENO VEGETALE	4.495 m²
TERRENO VEGETALE	0.899 m³
SCONFINAMENTO STRADALE	16.242 m²
CASSONETTO (BANCHINA)	1.00 m
CASSONETTO	12.00 m

SEZIONE N.: 15
QT PROGETTO: 163.398
DIST.PROG.: 375.000
DIST.PREC.: 10,229
DIST.SUCC.: 14,271



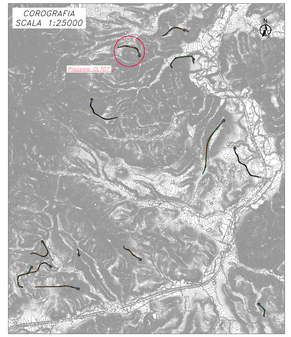

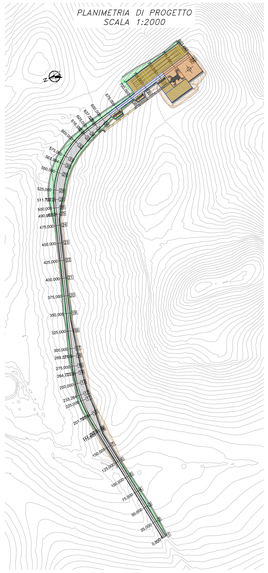

N	DESCRIZIONE	DIS.	CONTR.	APPR.	DATA
REV	REVISIONE	DISEGN.	CONTROL.	APPROV.	DATA

Montana
MONTAGE SU MONOPIANTONE / SU MONOPALO
TRACKER MONOASSIALE / ALBERO MOTORE
DATI TECNICI: Altezza: 2m Pitch: 12,5m Stow: 60 Gcr

COMMITTENTE
CALATAFIMI S.R.L.

CALATAFIMI S.R.L.
Via Angelo Fumagalli 6, 20143 Milano (MI)

Progettista
ING. LAURA CONTI
Iscritta all'Ordine degli Ingegneri della Provincia di Milano al n. 2734

Oggetto
IMPIANTO EOLICO "CALATAFIMI WIND" DA 93,6 MW
Comuni di Calatafimi-Segesta e Gibellina (TP)

Titolo
CL707
SEZIONI - TAV. 1 DI 3

T11.7a

N.R. 2885_SIAB_CLT_IRTE_T11.7_REVE_CL707-SEZIONI.DWG
Scala 1:200

E VIETATA LA RIPRODUZIONE DI QUESTO DOCUMENTO SENZA PREVENTIVA AUTORIZZAZIONE SCRITTA DELLA MONTANA SPA

SCAVI E BONIFICHE	
FONDO	8,550 m²
SCOTICO	12,208 m²
RILEVATO	1,275 m³
RIPULITURA	4,50 m²
TERRENO VEGETALE	6,75 m³
SCARIFICA DELLA STRADALE	
CASSONETTO (BANCHINA)	1,00 m
CASSONETTO	5,21 m

SEZIONE N.: 16
QT PROGETTO: 163.425
DIST.PROG.: 289.271
DIST.PREC.: 25.000
DIST.SUCC.: 10.729



SCAVI E BONIFICHE	
FONDO	4,300 m²
SCOTICO	11,000 m²
RILEVATO	3,050 m³
RIPULITURA	4,50 m²
TERRENO VEGETALE	4,88 m³
SCARIFICA DELLA STRADALE	
CASSONETTO (BANCHINA)	1,00 m
CASSONETTO	5,50 m

SEZIONE N.: 17
QT PROGETTO: 163.478
DIST.PROG.: 300.000
DIST.PREC.: 10.729
DIST.SUCC.: 25.000

SCAVI E BONIFICHE	
FONDO	5,500 m²
SCOTICO	11,000 m²
RILEVATO	1,875 m³
RIPULITURA	5,00 m²
TERRENO VEGETALE	7,50 m³
SCARIFICA DELLA STRADALE	
CASSONETTO (BANCHINA)	1,00 m
CASSONETTO	5,00 m

SEZIONE N.: 18
QT PROGETTO: 163.599
DIST.PROG.: 325.000
DIST.PREC.: 25.000
DIST.SUCC.: 25.000



SCAVI E BONIFICHE	
FONDO	5,000 m²
SCOTICO	11,000 m²
RILEVATO	1,875 m³
RIPULITURA	5,00 m²
TERRENO VEGETALE	7,50 m³
SCARIFICA DELLA STRADALE	
CASSONETTO (BANCHINA)	1,00 m
CASSONETTO	5,00 m

SEZIONE N.: 19
QT PROGETTO: 163.721
DIST.PROG.: 350.000
DIST.PREC.: 25.000
DIST.SUCC.: 25.000



SCAVI E BONIFICHE	
FONDO	5,000 m²
SCOTICO	11,000 m²
RILEVATO	1,875 m³
RIPULITURA	5,00 m²
TERRENO VEGETALE	7,50 m³
SCARIFICA DELLA STRADALE	
CASSONETTO (BANCHINA)	1,00 m
CASSONETTO	5,00 m

SEZIONE N.: 20
QT PROGETTO: 163.842
DIST.PROG.: 375.000
DIST.PREC.: 25.000
DIST.SUCC.: 25.000



SCAVI E BONIFICHE	
FONDO	3,247 m²
SCOTICO	11,000 m²
RILEVATO	1,275 m³
RIPULITURA	5,00 m²
TERRENO VEGETALE	5,25 m³
SCARIFICA DELLA STRADALE	
CASSONETTO (BANCHINA)	1,00 m
CASSONETTO	4,50 m

SEZIONE N.: 21
QT PROGETTO: 163.964
DIST.PROG.: 400.000
DIST.PREC.: 25.000
DIST.SUCC.: 25.000



SCAVI E BONIFICHE	
FONDO	9,266 m²
SCOTICO	10,341 m²
RILEVATO	1,249 m³
RIPULITURA	5,00 m²
TERRENO VEGETALE	2,83 m³
SCARIFICA DELLA STRADALE	
CASSONETTO (BANCHINA)	1,00 m
CASSONETTO	5,50 m

SEZIONE N.: 22
QT PROGETTO: 164.085
DIST.PROG.: 425.000
DIST.PREC.: 25.000
DIST.SUCC.: 25.000

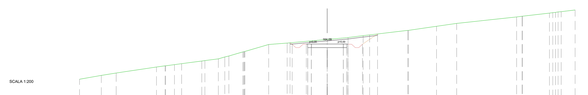

SCAVI E BONIFICHE	
FONDO	9,113 m²
SCOTICO	10,000 m²
RILEVATO	1,250 m³
RIPULITURA	5,00 m²
TERRENO VEGETALE	0,54 m³
SCARIFICA DELLA STRADALE	2,40 m²
CASSONETTO (BANCHINA)	1,00 m
CASSONETTO	5,50 m

SEZIONE N.: 23
QT PROGETTO: 164.207
DIST.PROG.: 450.000
DIST.PREC.: 25.000
DIST.SUCC.: 25.000

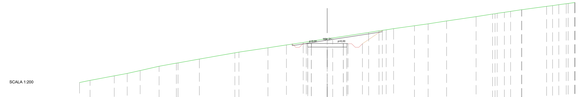

SCAVI E BONIFICHE	
FONDO	8,000 m²
SCOTICO	10,000 m²
RILEVATO	1,250 m³
RIPULITURA	5,00 m²
TERRENO VEGETALE	0,00 m³
SCARIFICA DELLA STRADALE	
CASSONETTO (BANCHINA)	1,00 m
CASSONETTO	5,00 m

SEZIONE N.: 24
QT PROGETTO: 164.325
DIST.PROG.: 475.000
DIST.PREC.: 25.000
DIST.SUCC.: 10.965



SCAVI E BONIFICHE	
FONDO	7,500 m²
SCOTICO	10,000 m²
RILEVATO	1,250 m³
RIPULITURA	5,00 m²
TERRENO VEGETALE	0,00 m³
SCARIFICA DELLA STRADALE	1,00 m²
CASSONETTO (BANCHINA)	1,00 m
CASSONETTO	5,00 m

SEZIONE N.: 25
QT PROGETTO: 164.428
DIST.PROG.: 490.965
DIST.PREC.: 10.965
DIST.SUCC.: 9.027



SCAVI E BONIFICHE	
FONDO	6,136 m²
SCOTICO	13,000 m²
RILEVATO	1,250 m³
RIPULITURA	5,00 m²
TERRENO VEGETALE	0,00 m³
SCARIFICA DELLA STRADALE	
CASSONETTO (BANCHINA)	1,00 m
CASSONETTO	6,00 m

SEZIONE N.: 26
QT PROGETTO: 164.573
DIST.PROG.: 500.000
DIST.PREC.: 9.035
DIST.SUCC.: 11.797



SCAVI E BONIFICHE	
FONDO	8,137 m²
SCOTICO	16,808 m²
RILEVATO	1,025 m³
RIPULITURA	5,00 m²
TERRENO VEGETALE	38,87 m³
SCARIFICA DELLA STRADALE	2,80 m²
CASSONETTO (BANCHINA)	1,00 m
CASSONETTO	7,00 m

SEZIONE N.: 27
QT PROGETTO: 164.995
DIST.PROG.: 511.797
DIST.PREC.: 11.797
DIST.SUCC.: 13,253



SCAVI E BONIFICHE	
FONDO	3,250 m²
SCOTICO	11,000 m²
RILEVATO	1,000 m³
RIPULITURA	5,00 m²
TERRENO VEGETALE	47,12 m³
SCARIFICA DELLA STRADALE	3,00 m²
CASSONETTO (BANCHINA)	1,00 m
CASSONETTO	5,00 m

SEZIONE N.: 28
QT PROGETTO: 165.400
DIST.PROG.: 525.000
DIST.PREC.: 13.253
DIST.SUCC.: 25.000



SCAVI E BONIFICHE	
FONDO	3,100 m²
SCOTICO	11,000 m²
RILEVATO	1,000 m³
RIPULITURA	5,00 m²
TERRENO VEGETALE	47,12 m³
SCARIFICA DELLA STRADALE	
CASSONETTO (BANCHINA)	1,00 m
CASSONETTO	5,00 m

SEZIONE N.: 29
QT PROGETTO: 166.652
DIST.PROG.: 550.000
DIST.PREC.: 25.000
DIST.SUCC.: 13.994



SCAVI E BONIFICHE	
FONDO	3,100 m²
SCOTICO	11,000 m²
RILEVATO	1,000 m³
RIPULITURA	5,00 m²
TERRENO VEGETALE	47,12 m³
SCARIFICA DELLA STRADALE	
CASSONETTO (BANCHINA)	1,00 m
CASSONETTO	5,00 m

SEZIONE N.: 30
QT PROGETTO: 167.835
DIST.PROG.: 575.000
DIST.PREC.: 25.000
DIST.SUCC.: 11.648



SCAVI E BONIFICHE	
FONDO	3,100 m²
SCOTICO	11,000 m²
RILEVATO	1,000 m³
RIPULITURA	5,00 m²
TERRENO VEGETALE	47,12 m³
SCARIFICA DELLA STRADALE	
CASSONETTO (BANCHINA)	1,00 m
CASSONETTO	5,00 m

SEZIONE N.: 31
QT PROGETTO: 168.247
DIST.PROG.: 600.000
DIST.PREC.: 25.000
DIST.SUCC.: 25.000

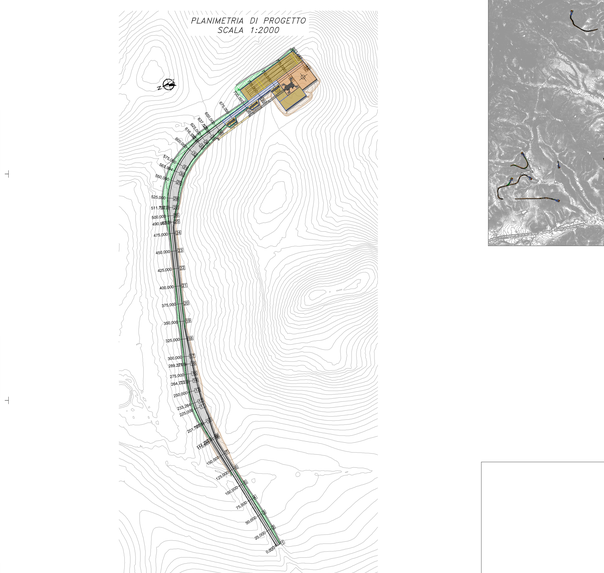

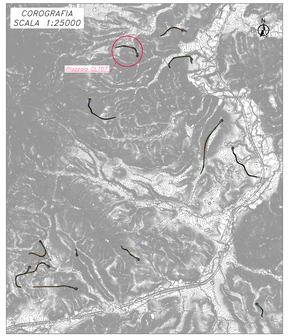

N.	DESCRIZIONE	DIS.	CONTR.	APPR.	DATA
0	EMISSIONE	DIS	IL	IL	04/12/21
REV.	DESCRIZIONE	DISEGN.	CONTROL.	APPROV.	DATA

Montana
SEDE LEGALE: VIA GIUSEPPE MAZZINI, 11 - 20123 MILANO
SEDE OPERATIVA: VIA NIZZA, 262/65 - 10148 TORINO
TEL. 011 2483811 - FAX 011 7718270 - C.F. / P.IVA 01133110018 - Torino - Milano - Roma - Cuneo - Genova - Lecce
TRASMESSO VIA PEC: montana@pec.montanaspa.it
TRASCRITTO: G. DALMASSO

COMMITTENTE
CALATAFIMI S.R.L.
CALATAFIMI S.R.L.
Via Angelo Fumagalli 6, 20143 Milano (MI)

PROGETTISTI
ING. LAURA CONTI
Tecnico abilitato dagli ordini della Provincia di Torino al n. 2734

OGGETTO
IMPIANTO EOLICO "CALATAFIMI WIND" DA 93,6 MW
Comuni di Calatafimi-Segesta e Gibellina (TP)

TITOLO
CL707
SEZIONI - TAV. 2 D 3

N.T.
T11.7b

SCALA
1:200

N.R. 2885_SEAD_CLT_WTG_TL7_REVE_CL707-SEZIONI.DWG

E VIETATA LA RIPRODUZIONE DI QUESTO DOCUMENTO SENZA PREVENTIVA AUTORIZZAZIONE SCRITTA DELLA MONTANA SPA

SCAVI E BONIFICHE	
TERRENO	6,590 mc
ROCCIA	34,551 mc
TOTALE	41,141 mc
RILEVATO	42,08 mc
TERRENO VEGETALE	10,45 mc
SCARIFICA DELLA STRADALE	1,00 m
CASSONETTO (BANCHINA)	13,00 m

SEZIONE N.: 31
QT PROGETTO: 168,609
DIST.PROG.: 575,000
DIST.PREC.: 25,000
DIST.SUCC.: 25,000



SCAVI E BONIFICHE	
TERRENO	9,288 mc
ROCCIA	16,851 mc
TOTALE	26,139 mc
RILEVATO	26,57 mc
TERRENO VEGETALE	9,14 mc
SCARIFICA DELLA STRADALE	1,00 m
CASSONETTO (BANCHINA)	7,89 m

SEZIONE N.: 35
QT PROGETTO: 173,860
DIST.PROG.: 650,000
DIST.PREC.: 25,000
DIST.SUCC.: 25,000



SCAVI E BONIFICHE	
TERRENO	130,545 mc
ROCCIA	47,058 mc
TOTALE	177,603 mc
RILEVATO	25,59 mc
TERRENO VEGETALE	13,88 mc
SCARIFICA DELLA STRADALE	1,00 m
CASSONETTO	24,00 m

SEZIONE N.: 41
QT PROGETTO: 178,327
DIST.PROG.: 775,000
DIST.PREC.: 25,000
DIST.SUCC.: 25,000

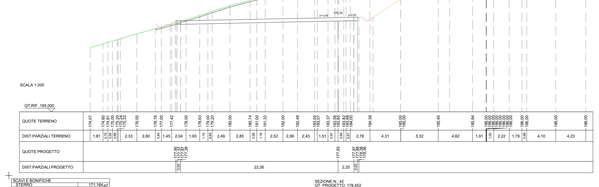

SCAVI E BONIFICHE	
TERRENO	6,590 mc
ROCCIA	20,228 mc
TOTALE	1,000 mc
RILEVATO	52,08 mc
TERRENO VEGETALE	9,88 m
SCARIFICA DELLA STRADALE	1,00 m
CASSONETTO (BANCHINA)	13,00 m

SEZIONE N.: 32
QT PROGETTO: 170,306
DIST.PROG.: 600,000
DIST.PREC.: 25,000
DIST.SUCC.: 16,792

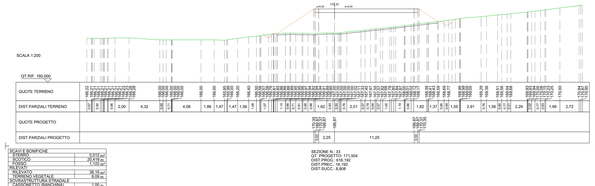

SCAVI E BONIFICHE	
TERRENO	9,288 mc
ROCCIA	16,851 mc
TOTALE	1,000 mc
RILEVATO	12,27 mc
TERRENO VEGETALE	4,49 m
SCARIFICA DELLA STRADALE	1,00 m
CASSONETTO (BANCHINA)	13,00 m

SEZIONE N.: 36
QT PROGETTO: 175,437
DIST.PROG.: 675,000
DIST.PREC.: 25,000
DIST.SUCC.: 25,000



SCAVI E BONIFICHE	
TERRENO	171,138 mc
ROCCIA	62,535 mc
TOTALE	8,420 mc
RILEVATO	4,28 mc
TERRENO VEGETALE	4,12 m
SCARIFICA DELLA STRADALE	1,00 m
CASSONETTO (BANCHINA)	13,00 m

SEZIONE N.: 42
QT PROGETTO: 178,452
DIST.PROG.: 800,000
DIST.PREC.: 25,000
DIST.SUCC.: 3,307



SCAVI E BONIFICHE	
TERRENO	3,212 mc
ROCCIA	39,108 mc
TOTALE	42,320 mc
RILEVATO	39,18 mc
TERRENO VEGETALE	9,88 m
SCARIFICA DELLA STRADALE	1,00 m
CASSONETTO (BANCHINA)	12,00 m

SEZIONE N.: 33
QT PROGETTO: 171,504
DIST.PROG.: 700,000
DIST.PREC.: 16,792
DIST.SUCC.: 8,908

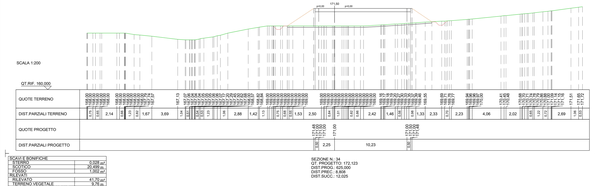

SCAVI E BONIFICHE	
TERRENO	3,148 mc
ROCCIA	39,108 mc
TOTALE	1,000 mc
RILEVATO	2,67 mc
TERRENO VEGETALE	4,49 m
SCARIFICA DELLA STRADALE	1,00 m
CASSONETTO (BANCHINA)	9,00 m

SEZIONE N.: 37
QT PROGETTO: 177,104
DIST.PROG.: 725,000
DIST.PREC.: 25,000
DIST.SUCC.: 25,000

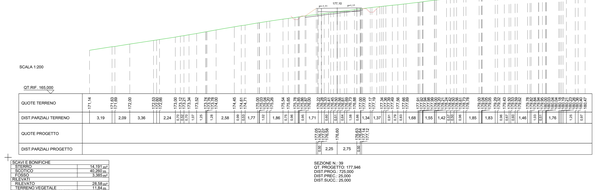

SCAVI E BONIFICHE	
TERRENO	121,295 mc
ROCCIA	57,225 mc
TOTALE	8,420 mc
RILEVATO	2,02 mc
TERRENO VEGETALE	4,12 m
SCARIFICA DELLA STRADALE	1,00 m
CASSONETTO (BANCHINA)	10,00 m

SEZIONE N.: 43
QT PROGETTO: 178,489
DIST.PROG.: 825,000
DIST.PREC.: 3,407

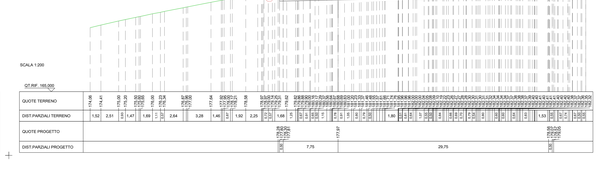

SCAVI E BONIFICHE	
TERRENO	9,288 mc
ROCCIA	16,851 mc
TOTALE	1,000 mc
RILEVATO	42,08 mc
TERRENO VEGETALE	9,14 m
SCARIFICA DELLA STRADALE	1,00 m
CASSONETTO (BANCHINA)	13,00 m

SEZIONE N.: 34
QT PROGETTO: 172,123
DIST.PROG.: 750,000
DIST.PREC.: 8,908
DIST.SUCC.: 12,025

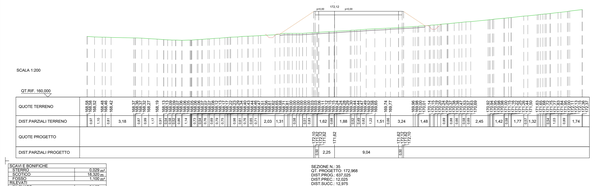

SCAVI E BONIFICHE	
TERRENO	16,137 mc
ROCCIA	36,130 mc
TOTALE	1,000 mc
RILEVATO	26,57 mc
TERRENO VEGETALE	11,84 m
SCARIFICA DELLA STRADALE	1,00 m
CASSONETTO (BANCHINA)	10,00 m

SEZIONE N.: 38
QT PROGETTO: 177,946
DIST.PROG.: 825,000
DIST.PREC.: 25,000
DIST.SUCC.: 25,000



SCAVI E BONIFICHE	
TERRENO	6,590 mc
ROCCIA	1,000 mc
TOTALE	1,000 mc
RILEVATO	42,08 mc
TERRENO VEGETALE	9,14 m
SCARIFICA DELLA STRADALE	1,00 m
CASSONETTO (BANCHINA)	9,00 m

SEZIONE N.: 39
QT PROGETTO: 172,968
DIST.PROG.: 837,025
DIST.PREC.: 12,025
DIST.SUCC.: 15,975

SCAVI E BONIFICHE	
TERRENO	23,575 mc
ROCCIA	8,562 mc
TOTALE	8,562 mc
RILEVATO	4,28 mc
TERRENO VEGETALE	4,12 m
SCARIFICA DELLA STRADALE	1,00 m
CASSONETTO (BANCHINA)	13,00 m

SEZIONE N.: 40
QT PROGETTO: 178,202
DIST.PROG.: 850,000
DIST.PREC.: 25,000
DIST.SUCC.: 25,000

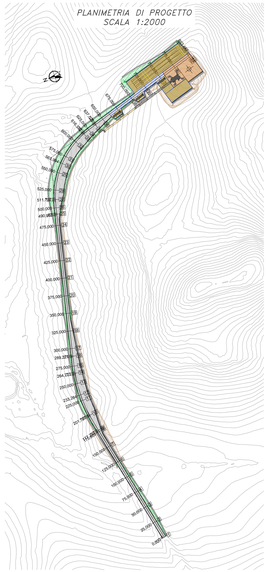

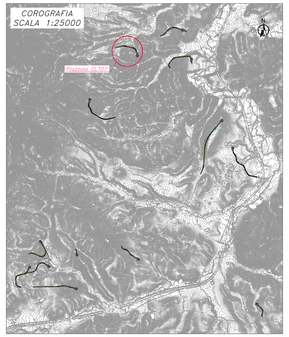

N.	DESCRIZIONE	DISEG.	CONTR.	APPR.	DATA
0	EMISSIONE	DIS	G	G	04/12/21

Montana
TECHNOLOGY SOLUTIONS MONTANA TECNOLOGY
DA REDIGERE IN MODO CORRETTO
DIMENSIONI ORIGINALI
TRA I DISEGNI DEL PROGETTO
DIMENSIONI
MONTANA LIVELLO 1 Area Rete Sol Sim Ver

COMMITTENTE
CALATAFIMI S.R.L.
CALATAFIMI S.R.L.
Via Angelo Fumagalli 6, 20143 Milano (MI)

PROGETTISTI
ING. LAURA CONTI
Iscritta all'Ordine degli Ingegneri della Provincia di Prato al n. 1734

OGGETTO
IMPIANTO EOLICO "CALATAFIMI WIND" DA 93,6 MW
Comuni di Calatafimi-Segesta e Gibellina (TP)

TITOLO
CL707
SEZIONI - TAV. 3 DI 3

N.
T11.7c

N.W_2865_SEAD_C17_WTG_T1.7_REVE_CL707-SEZIONI.DWG

SCALA
1:200

È VIETATA LA RIPRODUZIONE DI QUESTO DOCUMENTO SENZA PREVENTIVA AUTORIZZAZIONE SCRITTA DELLA MONTANA SPA