PLANIMETRIA DI PROGETTO
SCALA 1:1000

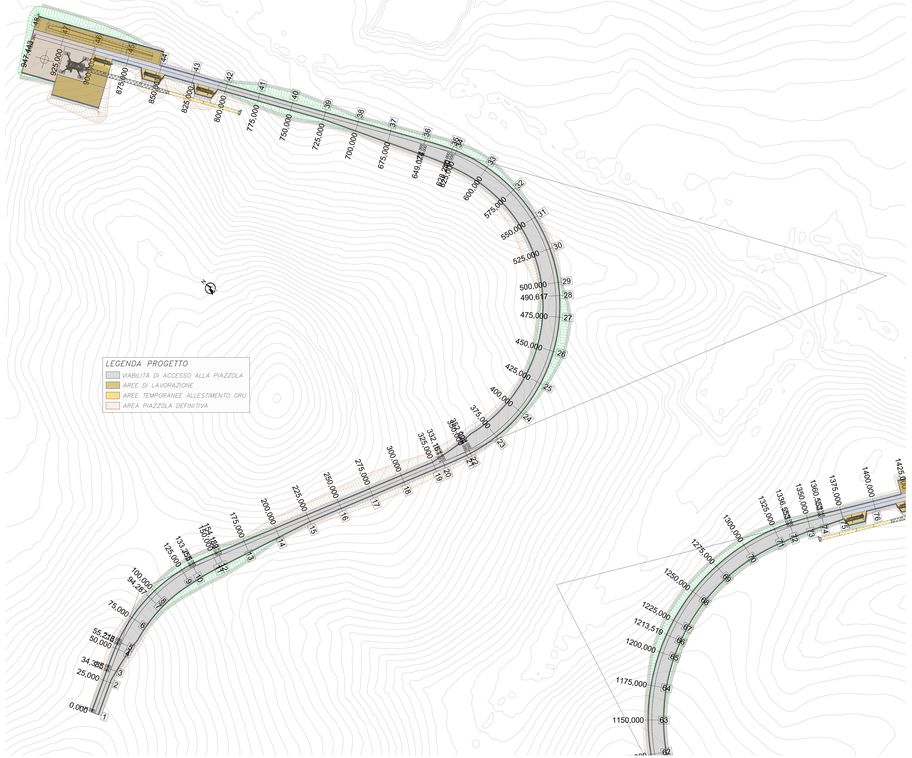

PLANIMETRIA DI TRACCIAMENTO
SCALA 1:1000

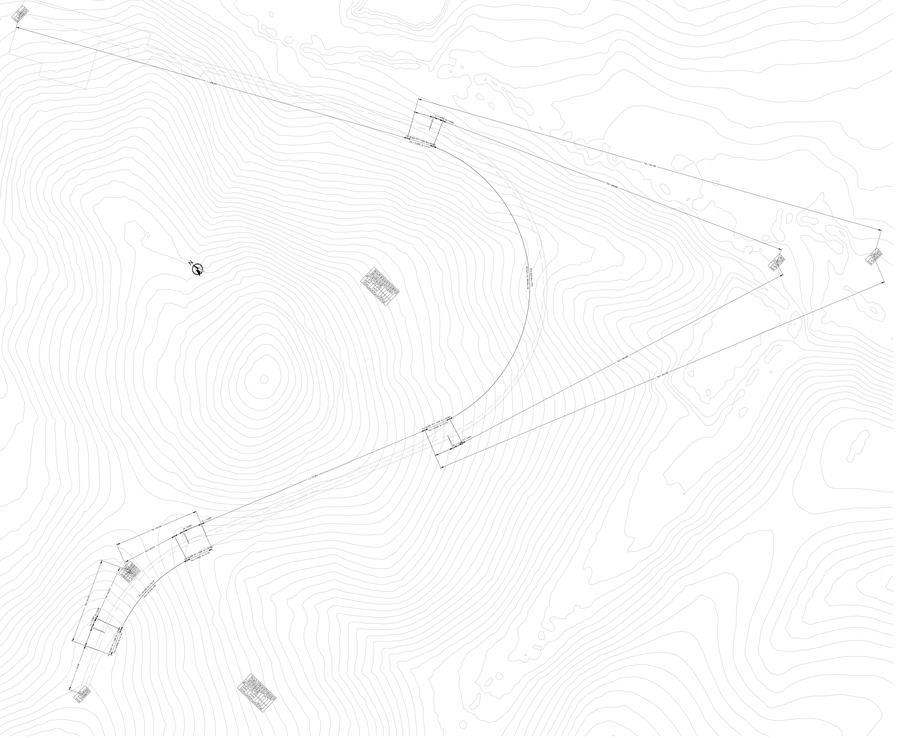

PLANIMETRIA STERRI–RIPORTI
SCALA 1:2000

COROGRAFIA
SCALA 1:250000

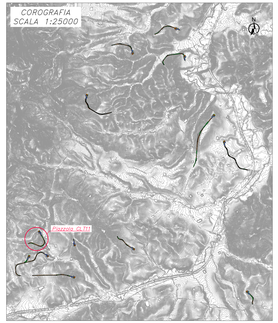

A	EMISSIONE				
REV.	DESCRIZIONE	DISEG.	CONTROL.	APPROV.	DATA

Montana

SEDE LEGALE: Via Tre Torri 10/12 – 20145 Milano
SEDE OPERATIVA: Via Ugo La Malfa 1 – 91100 Trapani
P.IVA 02427020815
www.montanaenergia.com
Uffici a Milano, Trapani, Roma, Catania, Palermo, Ragusa, Messina

P.IVA 02427020815
Cap Soc. 10.000.000,00

Committente:
CALATAFIMI S.R.L.
CALATAFIMI S.R.L.
Via Angelo Fumagalli 6, 20143 Milano (MI)

Progettista:
ING. LAURA CONTI
Iscritta all'Ordine degli Ingegneri della Provincia di Trapani n. 1156

Oggetto:
IMPIANTO EOLICO "CALATAFIMI WIND" DA 93,6 MW
Comuni di Calatafimi-Segesta e Gibellina (TP)

Tavola:
CL713
TRACCIAMENTO E AREE SCAVO/RIPORTO

N.ro: T12.11

N.ro Elab.: 5360_CL7_ _RPTE_T12_REV0-TRACCIAMENTO E AREE SCAVO-RIPORTO.DWG

Scala: carta

E' VIETATA LA RIPRODUZIONE DI QUESTO DOCUMENTO SENZA PRECEDENTE AUTORIZZAZIONE SCRITTA DELLA MONTANA SPA