PLANIMETRIA DI PROGETTO
SCALA 1:1000



PLANIMETRIA DI TRACCIAMENTO
SCALA 1:1000

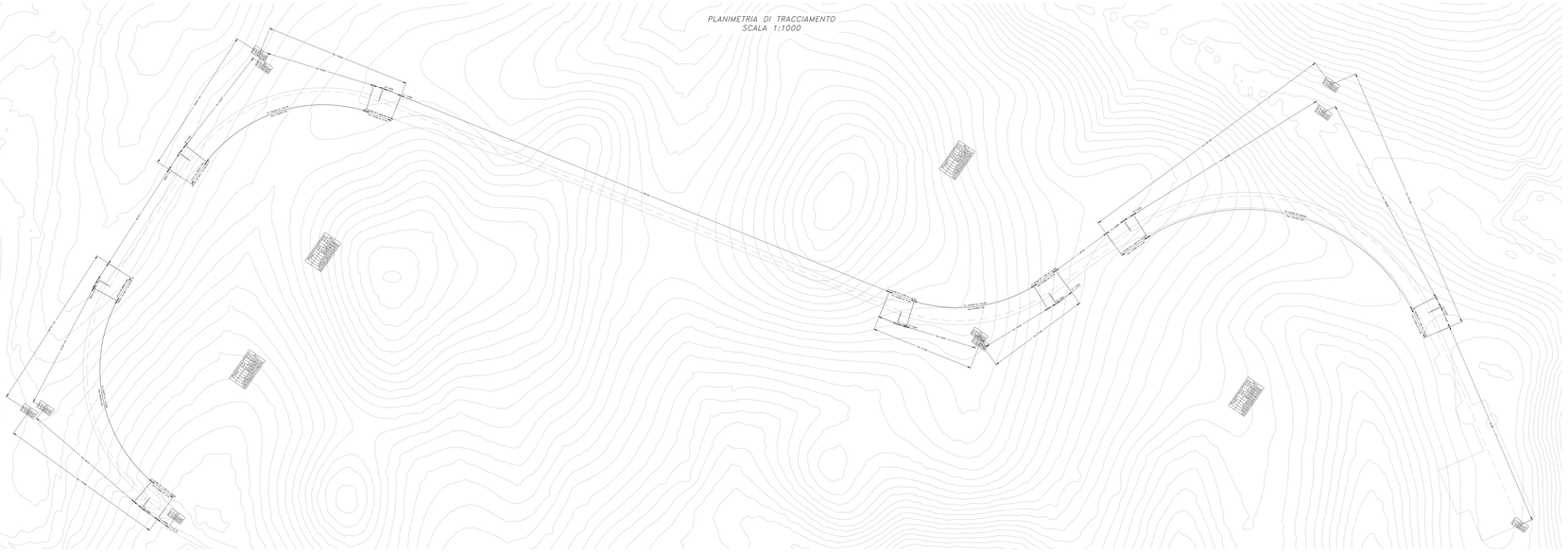

PLANIMETRIA STERRI–RIPORTI
SCALA 1:2000

COROGRAFIA
SCALA 1:25000

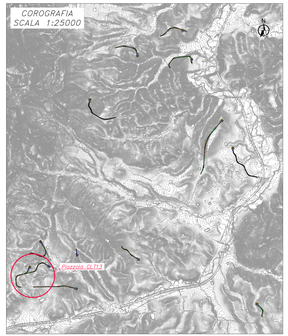

N	CAUSALE	DIS.	V	V	DATA
REV.	DESCRIZIONE	DISEGN.	CONTROL.	APPROV.	DATA

Montana
TECHNOLOGY DESIGN PLANT ENGINEERING
Montana Lab srl Sede Legale: Milano - Roma - Cagliari - Bari - Catania

TEL. PROTECTED
+39 02 87157000
www.montanalab.com

FAX CALCULATION
+39 06 4070 9329

Committente:
CALATAFIMI S.R.L.
CALATAFIMI S.R.L.
Via Angelo Fumagalli 6, 20143 Milano (MI)

Progettista:
ING. LAURA CONTI
Iscritta all'Ordine degli Ingegneri della Provincia di Roma al n. 17216

Oggetto:
IMPIANTO EOLICO "CALATAFIMI WIND" DA 93,6 MW
Comuni di Calatafimi-Segesta e Gibellina (TP)

Titolo:
CLT13
TRACCIAMENTO E AREE SCAVO/RIPORTO

T12.13

N. PF_2995_SEAD_CLT_ PFTE_T12_REV00 TRACCIAMENTO E AREE SCAVO RIPORTO.DWG
Scala: varie

E VIETATA LA RIPRODUZIONE DI QUESTO DOCUMENTO SENZA PREVENTIVA AUTORIZZAZIONE SCRITTA DELLA MONTANA SPA.