PLANIMETRIA DI PROGETTO
SCALA 1:1000

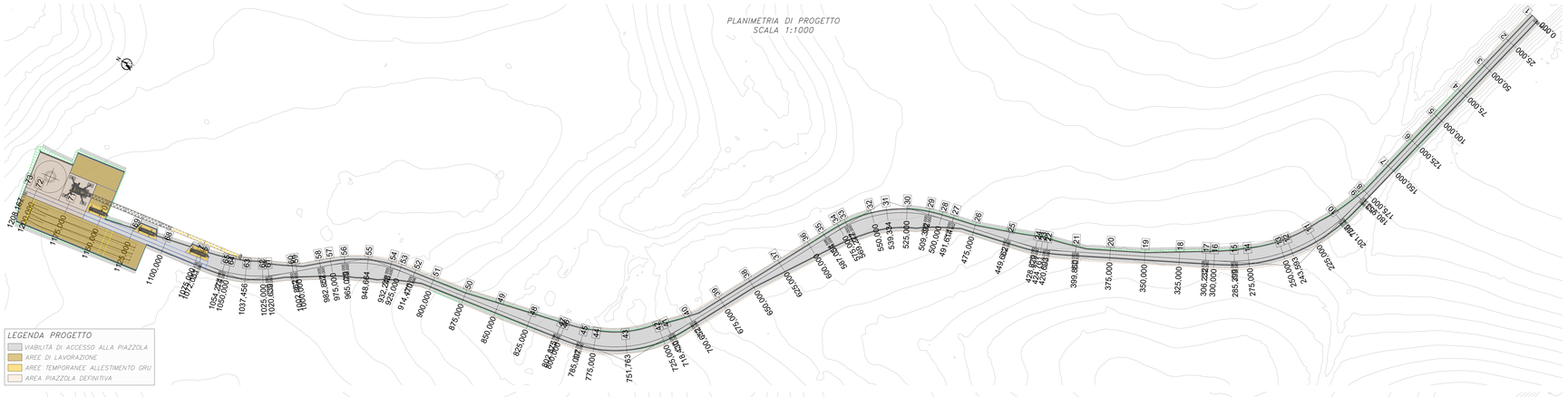

PLANIMETRIA DI TRACCIAMENTO
SCALA 1:1000

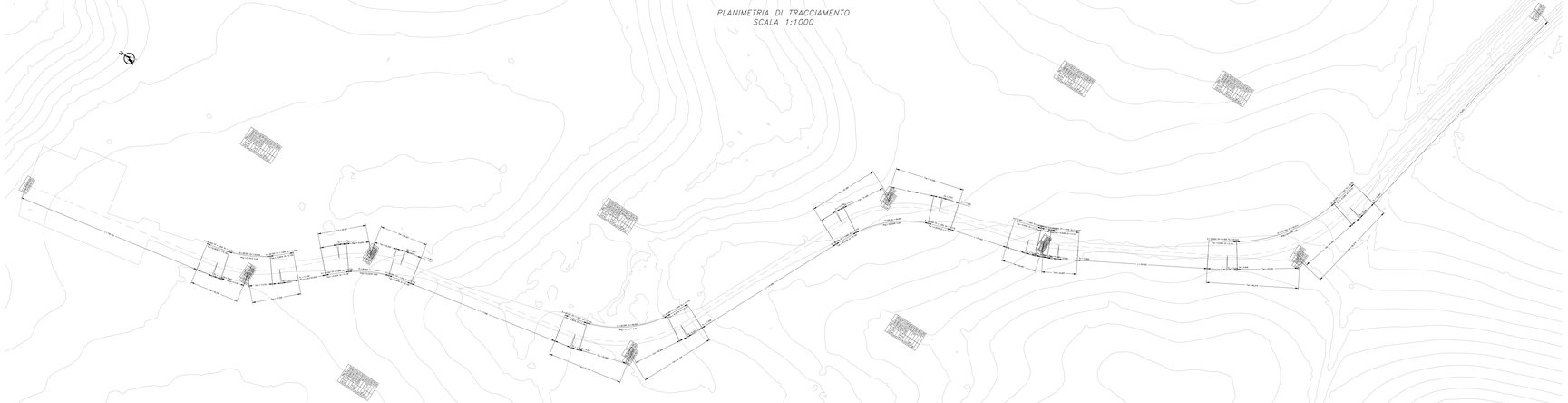

PLANIMETRIA STERRI–RIPORTI
SCALA 1:2000

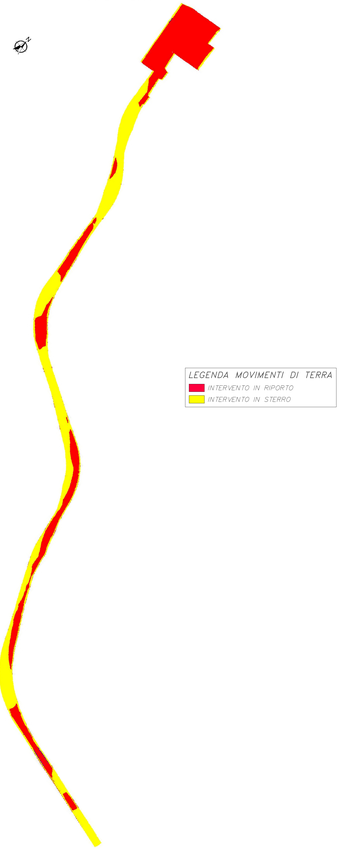

COROGRAFIA
SCALA 1:25000

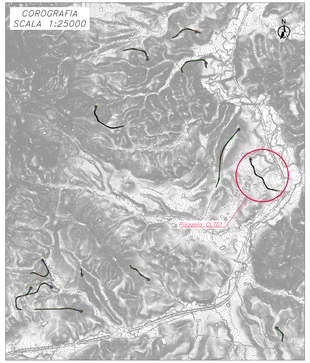

#	DESCRIZIONE	STIL	IL	C	DATA
REV	DESCRIZIONE	EDITA	CONTRL	APPRO	DATA

Montana
Montana S.p.A. – Via Ansaldo, 15 – 10146 Torino
www.montanaenergia.com
Milano Lecce Lo Monte RO - Brescia - Palermo - Cagliari - Parma - Frosinone
Tel. 0039 011 0201 000
Fax 0039 011 0201 099
P.IVA 00754270016

Committente:
CALATAFIMI S.R.L.
CALATAFIMI S.R.L.
Via Angelo Fumagalli 6, 20143 Milano (MI)

Progettisti:
ING. LAURA CONTI
Iscritta all'Ordine degli Ingegneri della Provincia di Pavia al n. 1278

Oggetto:
IMPIANTO EOLICO "CALATAFIMI WIND" DA 93,6 MW
Comuni di Calatafimi-Segesta e Gibellina (TP)

Nome:
CL7D1
TRACCIAMENTO E AREE SCAVO/RIPORTO

N. Tav.
T12.1

N. ID 2895_SS30_CLT_ _PFTE_T12_REVO TRACCIAMENTO E AREE SCAVO RIPORTO.DWG

Scala: varie

È VIETATA LA RIPRODUZIONE DI QUESTO DOCUMENTO SENZA PREVENTIVA AUTORIZZAZIONE SCRITTA DELLA MONTANA SPA