PLANIMETRIA DI PROGETTO
SCALA 1:1000

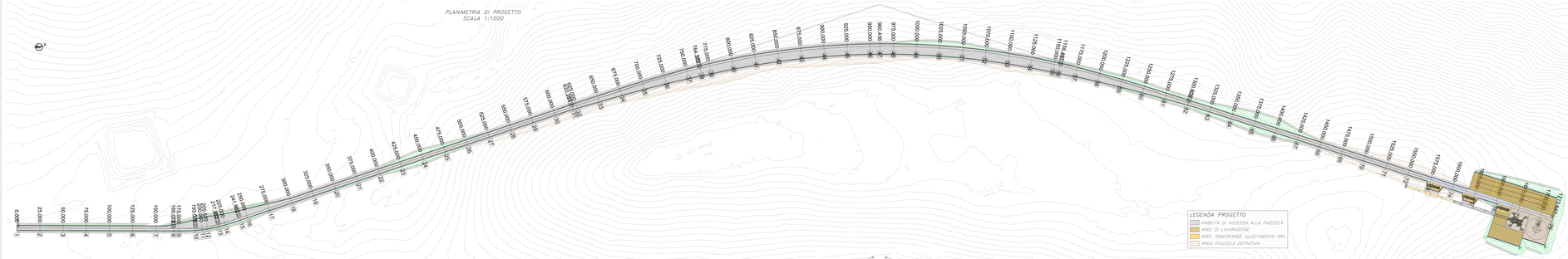

PLANIMETRIA DI TRACCIAMENTO
SCALA 1:1000

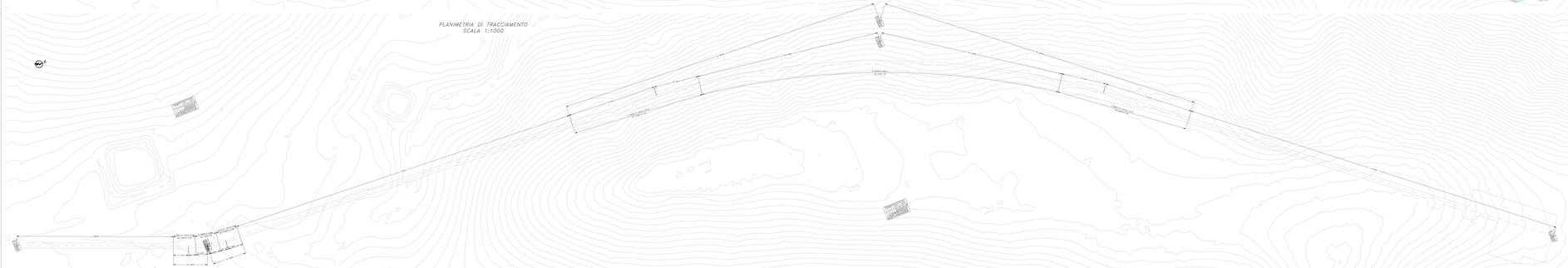

PLANIMETRIA STERRI-RIPORTI
SCALA 1:2000

COROGRAFIA
SCALA 1:25000



0	EMISSIONE				REALE
REV.	DESCRIZIONE	DISEG.	CONTR.	APPR.	DATA

Montana

CALATAFIMI S.R.L.

PROGETTO
DI INTEGRATO
ALTAMONTANA

DIRETTORE
TECNICO
ALTAMONTANA

DIREZIONE GENERALE - Roma - Italia - Italy - Italie - Italia - Italien

Committente:
CALATAFIMI S.R.L.
Via Angelo Fumagalli 2, 20143 Milano (MI)

Progettista:
ing. LAURO CORTI
Iscritto all'Ordine degli Ingegneri della Provincia di Trento n. 1175

Oggetto:
IMPIANTO EOLICO "CALATAFIMI WIND" DA 93,6 MW
Comuni di Calatafimi-Segesta e Gibellina (TP)

Titolo:
G.T02
TRACCIAMENTO E AREE SCAVO/RIPORTO

Tavola:
T12.2

Scala:
N.A.P. (DWG, DGN) 1:1/1 - NTS - TCL: NEVA TRACCIAMENTO E AREE SCAVO/RIPORTO

Data:
-/-/2021

© TUTTI GLI ELABORATI GRAFICI DI QUESTO PROGETTO SONO PROPRIETÀ ESCLUSIVA DI PROPRIETÀ DI TERZI TUTELATA DALLA NORMATIVA CDA