




PROGETTO DI UN IMPIANTO AGRO-FOTOVOLTAICO E DELLE RELATIVE OPERE DI CONNESSIONE DA REALIZZARE NEL COMUNE DI MAZZARINO (CL), IN CONTRADA "PIANO LAGO" DELLA POTENZA IN IMMISSIONE PARI A 50 MW DENOMINATO "ZIGOLO HV"

PROGETTO DEFINITIVO

INQUADRAMENTO TERRITORIALE ORTOFOTO



IMPIANTO  
 AGRIVOLTAICO  
 AVANZATO

LAOR  
 (Land Area  
 Occupation Ratio)  
 20%


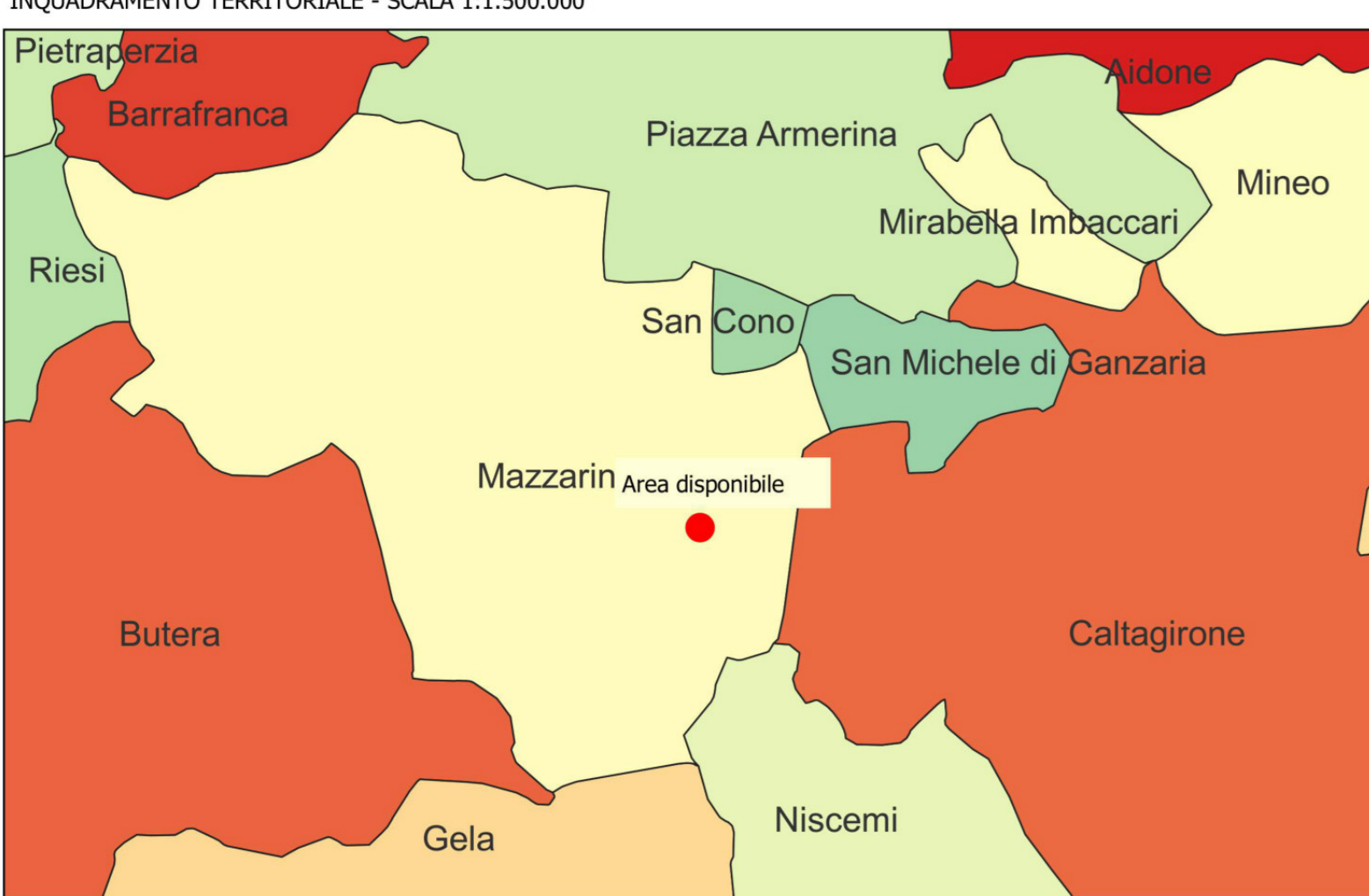
LIV. PROI.	COD. PRATICA TERNA	CODICE ELABORATO	TAVOLA	DATA	SCALA
------------	--------------------	------------------	--------	------	-------

PD	202203183	ZIGOLO HV_B2	Tav. 2	08.05.2024	1:10.000
----	-----------	--------------	--------	------------	----------

REVISIONI					
REV.	DATA	DESCRIZIONE	ESIGUITO	VERIFICATO	APPROVATO

RICHIEDENTE E PRODUTTORE: **HF SOLAR 19 S.r.l.** ENTE:

PROGETTAZIONE: **HORIZONFIRM**  
 Ing. D. Siracusa, Ing. A. Costantino, Ing. C. Chiaruzzi, Ing. G. Salicrú, Ing. G. Butta, Ing. M.C. Minica  
 Arch. S. Marzotta, Arch. F. G. Mazzola, Arch. A. Calabritto, Arch. G. Vella, Dott. Agr. B. Macchizzo, Dott. Biol. M. Casale



**LEGENDA**

- Area disponibile
- Area Utile
- Elettrodotto interrato 36 kV
- Futura SE Butera 2
- Confini Comunali