



REGIONE SICILIANA  
 PROVINCIA DI CALTANISSETTA  
 COMUNE DI MAZZARINO



PROGETTO DI UN IMPIANTO AGRO-FOTOVOLTAICO E DELLE RELATIVE OPERE DI CONNESSIONE DA REALIZZARE NEL COMUNE DI MAZZARINO (CL), IN CONTRADA "PIANO LAGO" DELLA POTENZA IN IMMISSIONE PARI A 50 MW DENOMINATO "ZIGOLO HV"

PROGETTO DEFINITIVO

CARTA AREE PERCORSE DAL FUOCO




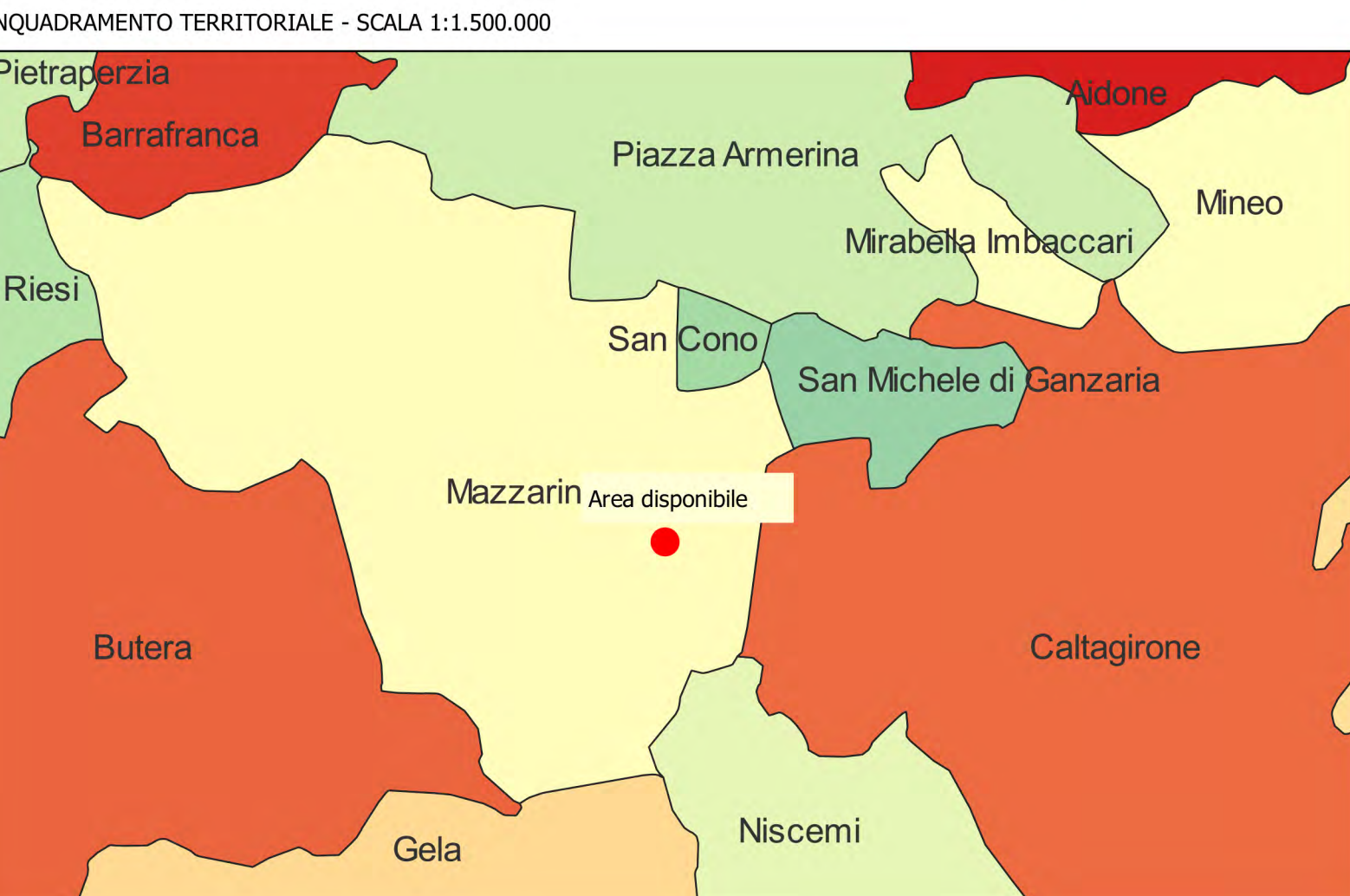
IMPIANTO AGRIVOLTAICO AVANZATO

LAOR  
 (Land Area Occupation Ratio)  
 20%

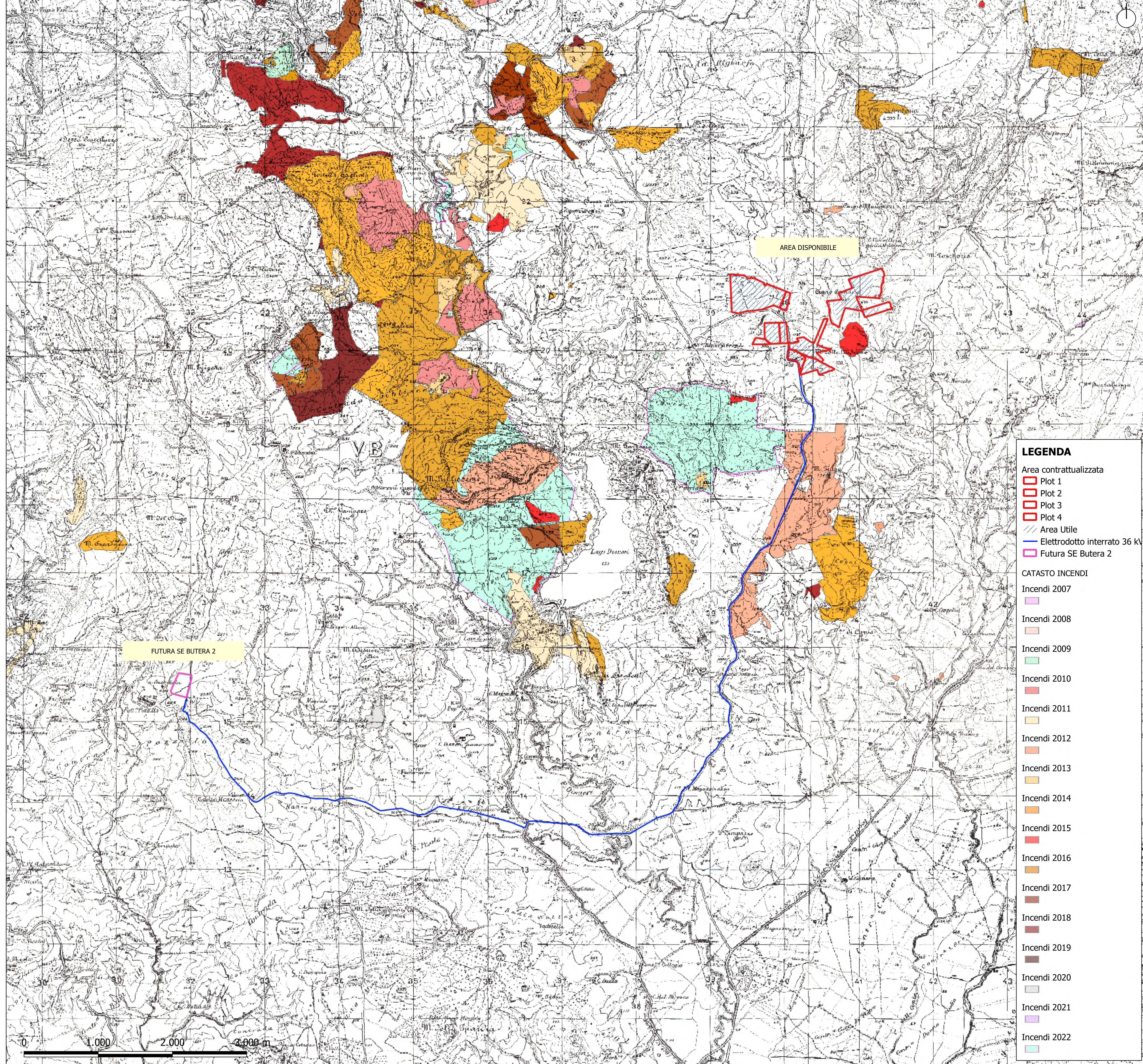
LIV. PROG.	COD. PRATICA TERNA	CODICE ELABORATO	TAVOLA	DATA	SCALA
PD	202203183	ZIGOLO HV_C10	Tav. 31	08.05.2024	1:25.000

REVISIONI					
REV.	DATA	DESCRIZIONE	ESEGUITO	VERIFICATO	APPROVATO

RICHIEDENTE E PRODUTTORE		ENTE	
<b>HF SOLAR 19 S.r.l.</b>			
Viale Francesco Scaduto n°2/D - 90144 Palermo (PA)		FIRMA RESPONSABILE	
<b>PROGETTAZIONE</b> <b>HORIZONFIRM</b> Ing. D. Sinacusa Arch. S. Mariorana Ing. A. Costantino Arch. F. G. Mazziola Ing. C. Chiaruzzi Arch. A. Calandrino Ing. G. Schillaci Arch. G. Vella Ing. G. Butta Dott. Agr. B. Michuzzo Ing. M.C. Mascia Dott. Biol. M. Cassia <b>HORIZONFIRM S.r.l.</b> - Viale Francesco Scaduto n°2/D - 90144 Palermo (PA)		PROGETTISTA INCARICATO  FIRMA DIGITALE PROGETTISTA FIRMA OLOGRAFICA E TIMBRO PROGETTISTA	



INQUADRAMENTO TERRITORIALE - SCALA 1:200.000



CARTA AREE PERCORSE DAL FUOCO - SCALA 1:25.000

**LEGENDA**

- Area contrattualizzata
- Plot 1
- Plot 2
- Plot 3
- Plot 4
- Area Utile
- Elettrodotto interrato 36 KV
- Futura SE Butera 2

**CATASTO INCENDI**

- Incendi 2007
- Incendi 2008
- Incendi 2009
- Incendi 2010
- Incendi 2011
- Incendi 2012
- Incendi 2013
- Incendi 2014
- Incendi 2015
- Incendi 2016
- Incendi 2017
- Incendi 2018
- Incendi 2019
- Incendi 2020
- Incendi 2021
- Incendi 2022