REGIONE SICILIANA
PROVINCIA DI CALTANISSETTA
COMUNE DI MAZZARINO

PROGETTO DI UN IMPIANTO AGRO-FOTOVOLTAICO E DELLE RELATIVE OPERE DI CONNESSIONE DA REALIZZARE NEL COMUNE DI MAZZARINO (CL), IN CONTRADA "PIANO LAGO" DELLA POTENZA IN IMMISSIONE PARI A 50 MW DENOMINATO "**ZIGOLO HV**"

PROGETTO DEFINITIVO

CARTA COMPONENTI DEL PAESAGGIO E REGIMI NORMATIVI

IMPIANTO AGRIVOLTAICO AVANZATO

LAOR (*Land Area Occupation Ratio*) **20%**

LIV. PROG.	COD. PRATICA TERNA	CODICE ELABORATO	TAVOLA	DATA	SCALA
PD	202203183	ZIGOLO HV_C3	Tav. 24	08.05.2024	1:15.000

REVISIONI

REV.	DATA	DESCRIZIONE	ESEGUITO	VERIFICATO	APPROVATO

RICHIEDENTE E PRODUTTORE

HF SOLAR 19 S.r.l.

Viale Francesco Scaduto n°2/D - 90144 Palermo (PA)

ENTE

FIRMA RESPONSABILE

PROGETTAZIONE

HORIZONFIRM

Ing. D. Siracusa
Ing. A. Costantino
Ing. C. Chiarazzi
Ing. G. Schillaci
Ing. G. Buffa
Ing. M.C. Mosca
Arch. S. Martorana
Arch. F. G. Mazzola
Arch. A. Calandrino
Arch. G. Vella
Dott. Agr. B. Micihizzo
Dott. Biol. M. Cassia

HORIZONFIRM S.r.l. - Viale Francesco Scaduto n°2/D - 90144 Palermo (PA)

PROGETTISTA INCARICATO

FIRMA DIGITALE PROGETTISTA

FIRMA OLOGRAFA E TIMBRO PROGETTISTA

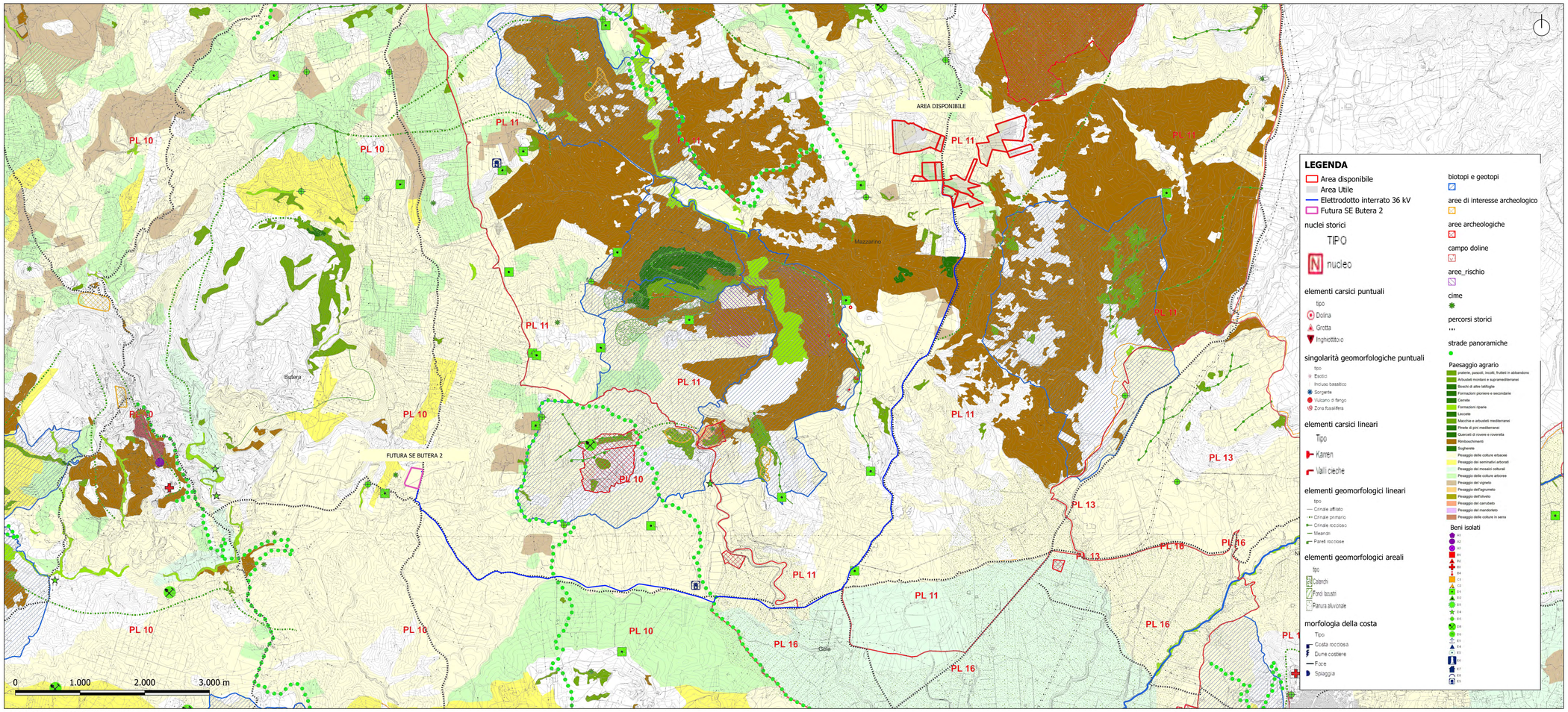

INQUADRAMENTO TERRITORIALE - SCALA 1:1.500.000

INQUADRAMENTO TERRITORIALE - SCALA 1:200.000

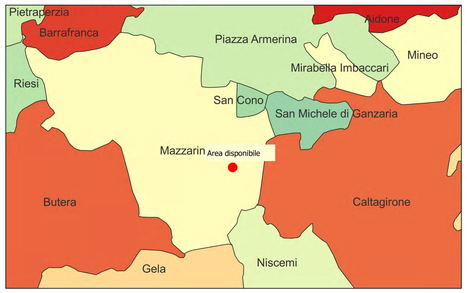

CARTA DLLE COMPONENTI DEL PAESAGGIO - SCALA 1:15.000

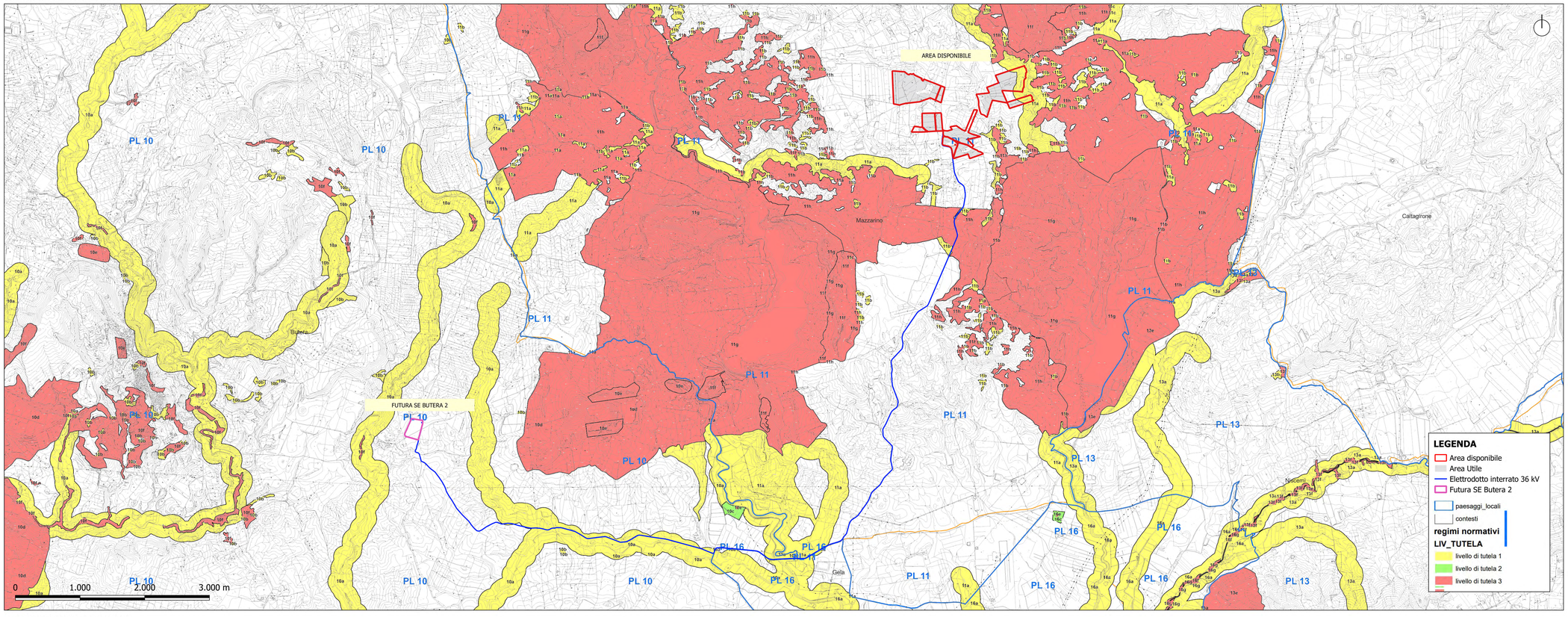

CARTA DEI REGIMI NORMATIVI - SCALA 1:15.000

daris
siracusa
10.05.2024
10:07:12
GMT+00:00