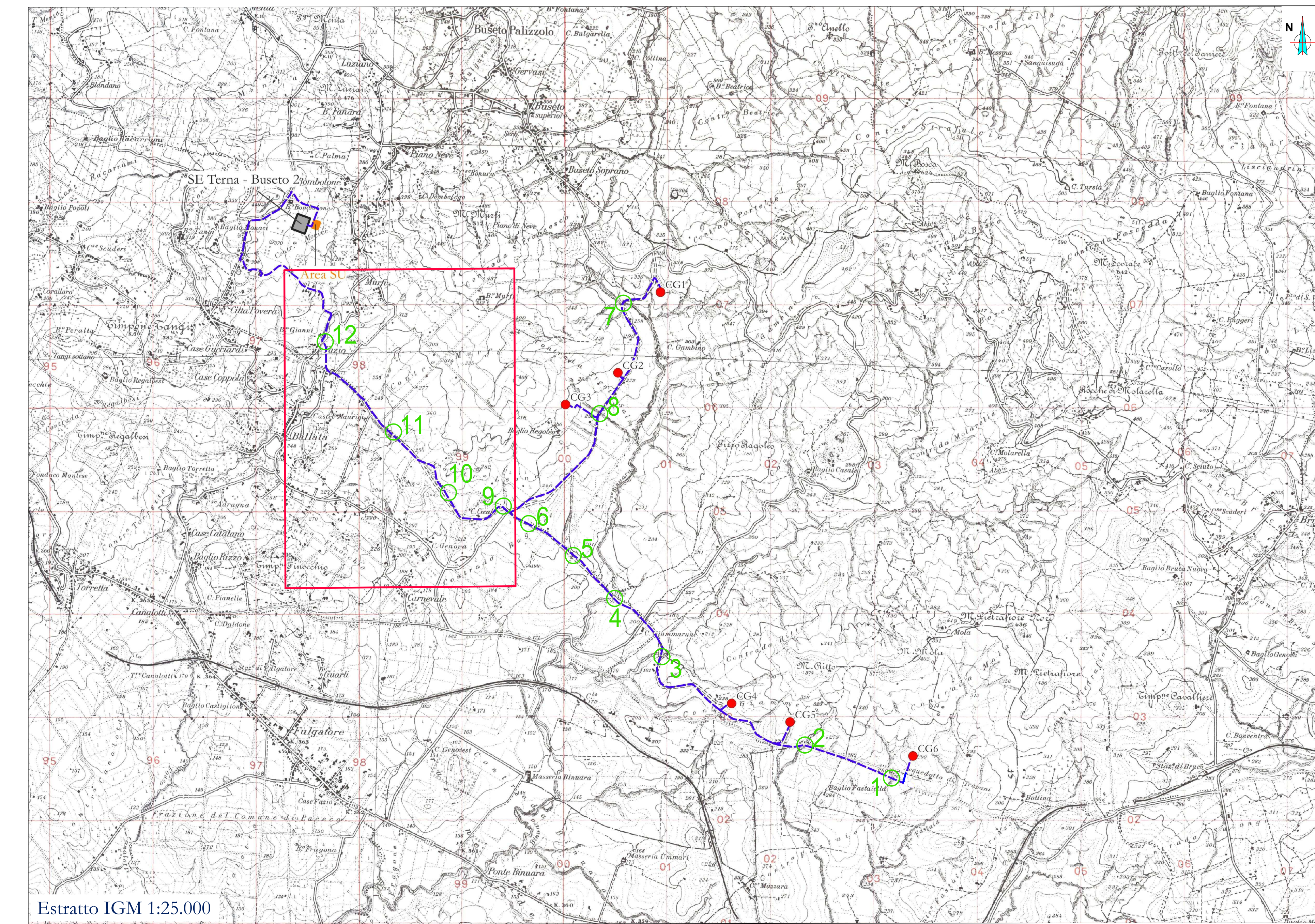
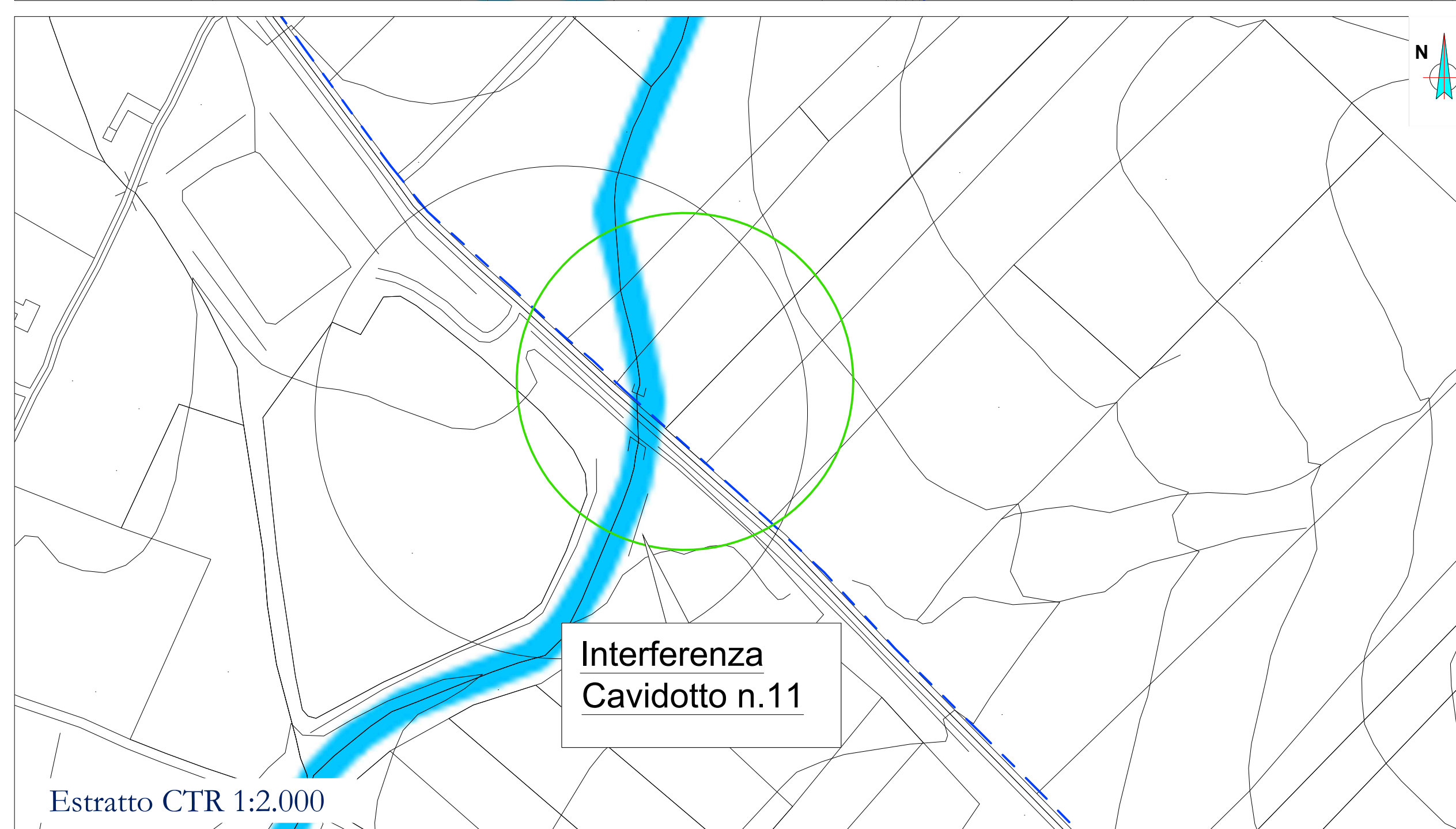
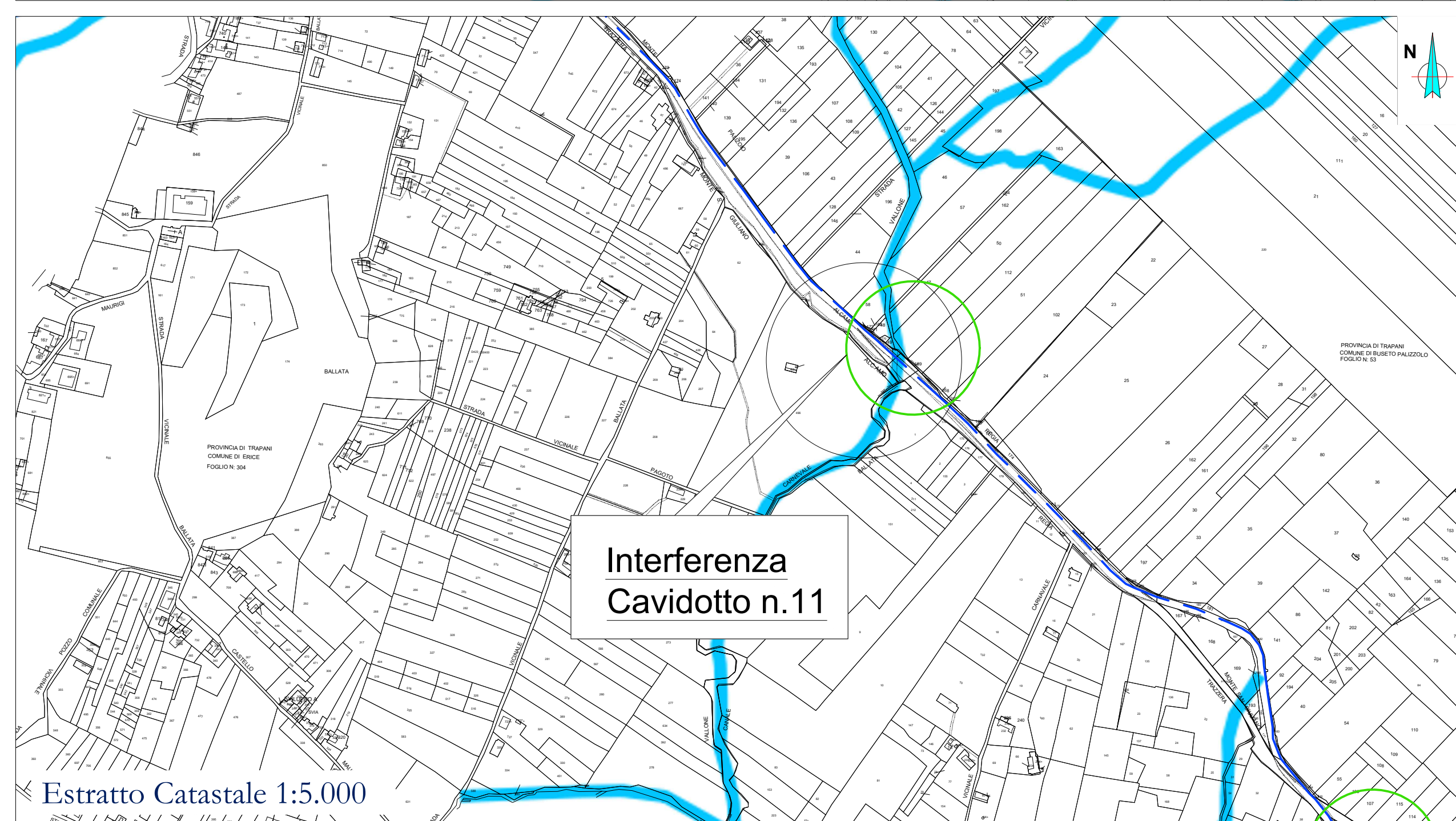
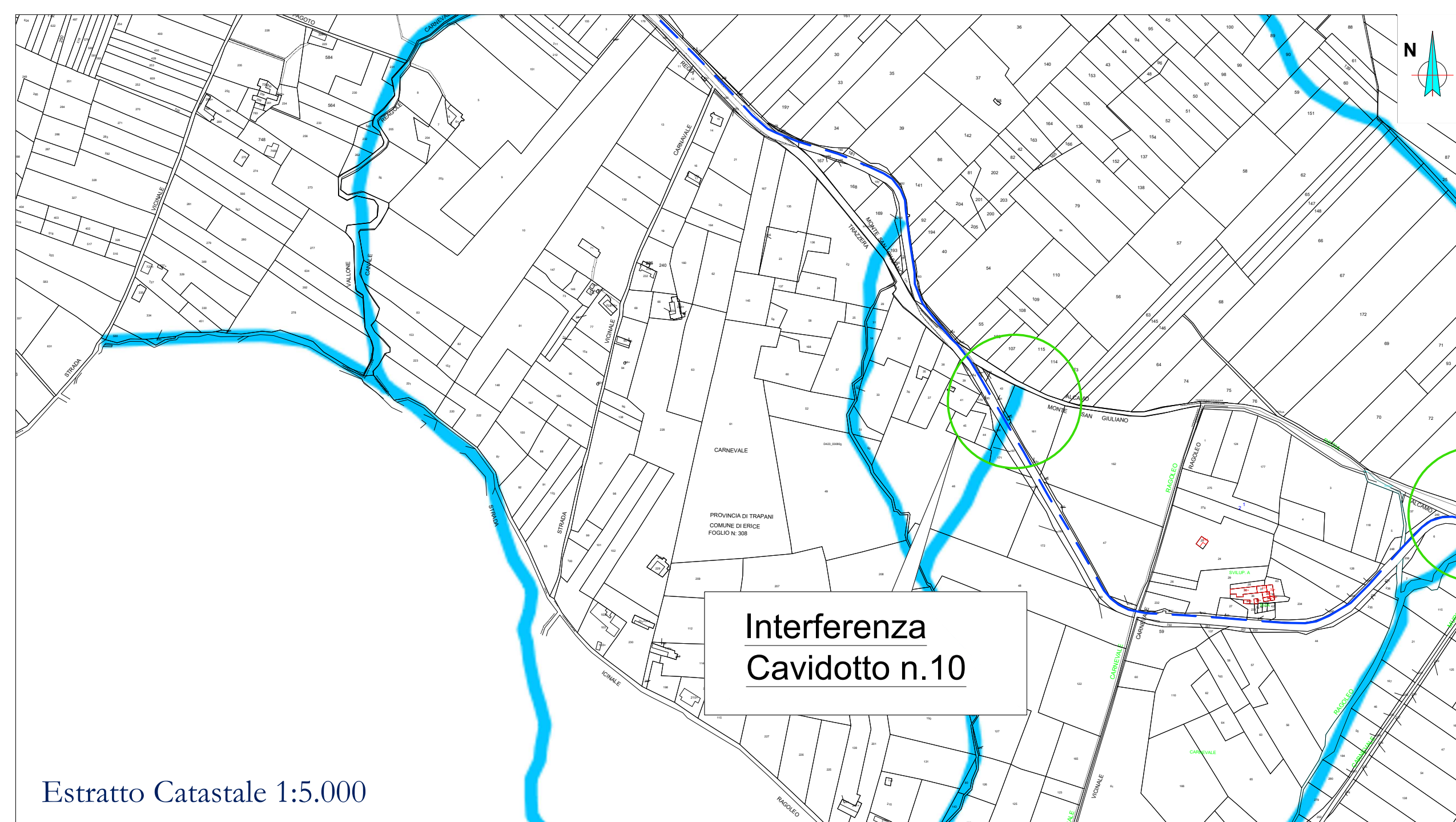


LEGENDA

- Aerogeneratore
- Tracciato cavidotto
- Localizzazione interferenza

- L'attraversamento del corso d'acqua sarà da effettuarsi in modalità tale da mantenere inalterata la sezione idraulica, come verrà dettagliato nel Progetto Esecutivo in base alle indicazioni degli enti interessati;
- Quota attraversamento: almeno 2,0 m al di sotto del thalweg;
- Tracciato planoaltometrico di dettaglio da determinarsi in fase di Progettazione Esecutiva in relazione alle caratteristiche geotecniche locali
- L'attraversamento del corso d'acqua in TOC può essere omesso in sede di Progettazione Esecutiva e d'intesa con gli Enti competenti. La TOC è comunque prevista nei tratti in cui il cavidotto interseca manufatti, quali ponti o tombini.



AREN Green S.r.l.
Sede legale e operativa: Via dell'Angelo, 368 - 47522 Cesena (FC), Italia
Codice Fiscale, P. IVA: 04692170401

COMUNI DI BUSETO PALIZZOLO, ERICE E TRAPANI (TP)
LOCALITÀ "CONTRADA GAMBINO"

PROGETTO PER LA REALIZZAZIONE DI
IMPIANTO EOLICO "GAMBINO"

REDAZIONE PROGETTISTA:
Aren Electric Power Spa
Società per Azioni con Unico Socio
Via dell'Angelo, 368 - 47522 Cesena (FC)
P.I. n. 59 0547 415245 - Fax +39 0547 415274
P.I.C. 0100000044
Registro delle Imprese di Forlì Cesena R.E.A. 513708

TITOLO EMISSIONE PROGETTISTA:
Ing. Samuele Eli
Codice degli Appalti Forlì Cesena
Mar. 2006

AREN

INTERFERENZA CAVIDOTTO CON RETICOLO IDROGRAFICO - 3 su 3

REV.	DESCRIZIONE	DATA	REDAZIONE	VERIFICATO	APPROVATO
01	Primo emissione	02/03/2024	A.Lauri	E. Trovati	S. Eli
02					
03					
04					

FILE: GMBDC_CAVI10_11_12_Interferenza_cavidotto_con_reticolo_idrografico.dwg
LA DIFFUSIONE E RIPRODUZIONE, ANCHE PARZIALE, DI QUESTA TAVOLA È VIETATA A TERMINI DI LEGGE.