CG01
Sezione 5
Progressiva: 0+055.00
Scala: 1:100
Quota di Riferimento: 300.00

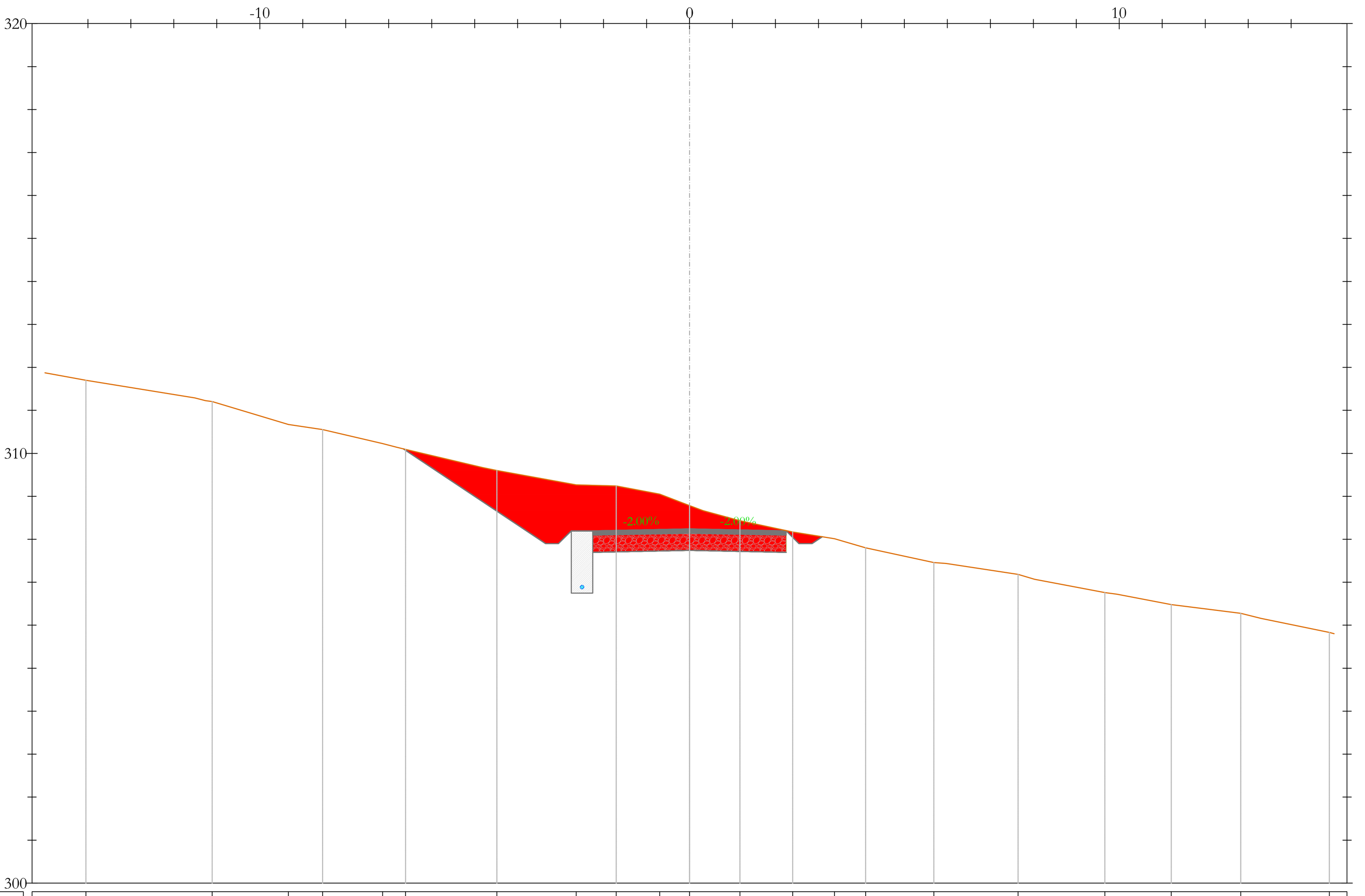

PROGRESSIVE TERRENO	−14.04, −11.11, −9.33, −8.54, −7.14, −6.61, −4.48, −2.64, −1.70, −0.69, 0.00, 1.17, 2.40, 3.38, 4.10, 5.69, 7.65, 9.66, 11.21, 12.83, 14.89
QUOTE TERRENO	311.70, 311.20, 310.67, 310.55, 310.23, 310.09, 309.60, 309.26, 309.24, 309.05, 308.78, 308.43, 308.17, 308.01, 307.80, 307.46, 307.18, 306.76, 306.48, 306.28, 305.83
DISTANZE PARZIALI TERRENO	1.42, 2.53, 1.77, 0.80, 1.39, 1.80, 1.84, 0.93, 1.01, 0.69, 0.86, 1.23, 0.97, 0.72, 1.59, 1.67, 1.63, 1.26, 1.62, 1.59, 0.49
QUOTE PIANO POSA INERTE	310.10, 307.90, 308.20, 307.70, 307.74, 307.70, 307.90, 308.06
PROGRESSIVE PROGETTO	−6.66, −3.35, −3.05, −2.75, −2.25, 2.25, 2.55, 2.85, 3.09
QUOTE PROGETTO	310.10, 307.90, 307.90, 308.20, 308.20, 308.24, 308.20, 307.90, 307.90, 308.06
DISTANZE PARZIALI PROGETTO	3.31, 0.30, 0.30, 0.50, 2.25, 2.25, 0.30, 0.30, 0.24
SPESSORE PACCHETTO	0.00, 0.00, 0.00, 0.00, 0.50, 0.50, 0.50, 0.00, 0.00, 0.00

CG01
Sezione 6
Progressiva: 0+070.00
Scala: 1:100
Quota di Riferimento: 300.00

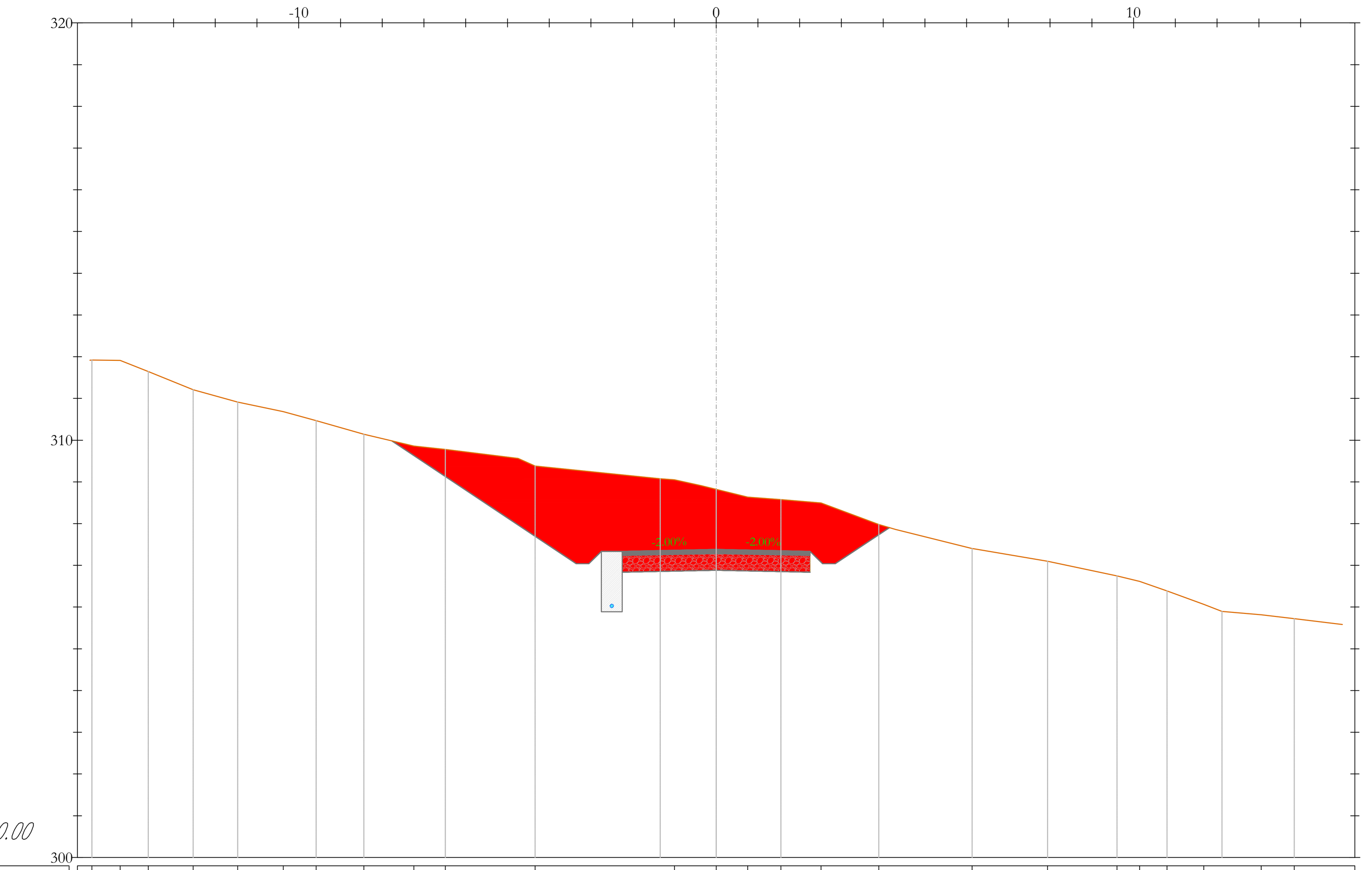

PROGRESSIVE TERRENO	−14.95, −14.28, −13.60, −12.53, −11.46, −10.37, −9.58, −8.44, −7.24, −6.49, −4.34, −1.00, 0.00, 0.76, 1.55, 2.51, 3.90, 6.13, 7.94, 9.60, 10.14, 10.80, 11.68, 13.06, 13.85
QUOTE TERRENO	311.92, 311.91, 311.65, 311.21, 310.91, 310.69, 310.47, 310.14, 309.86, 309.78, 309.38, 309.05, 308.82, 308.63, 308.57, 308.49, 307.98, 307.40, 307.10, 306.75, 306.62, 306.39, 306.07, 305.81, 305.72
DISTANZE PARZIALI TERRENO	1.49, 0.67, 0.68, 1.07, 1.07, 1.09, 0.79, 1.14, 1.20, 0.75, 1.75, 3.00, 0.63, 0.76, 0.80, 0.96, 1.39, 1.83, 1.77, 1.67, 0.54, 0.66, 0.88, 0.94, 0.79, 1.83
QUOTE PIANO POSA INERTE	309.98, 307.04, 307.34, 306.84, 306.88, 306.84, 307.04, 307.90
PROGRESSIVE PROGETTO	−7.77, −3.35, −3.05, −2.75, −2.25, 2.25, 2.55, 2.85, 4.15
QUOTE PROGETTO	309.98, 307.04, 307.04, 307.34, 307.34, 307.38, 307.34, 307.04, 307.04, 307.90
DISTANZE PARZIALI PROGETTO	4.42, 0.30, 0.30, 0.50, 2.25, 2.25, 0.30, 0.30, 1.30
SPESSORE PACCHETTO	0.00, 0.00, 0.00, 0.00, 0.50, 0.50, 0.50, 0.00, 0.00, 0.00

CG01
Sezione 7
Progressiva: 0+080.00
Scala: 1:100
Quota di Riferimento: 300.00

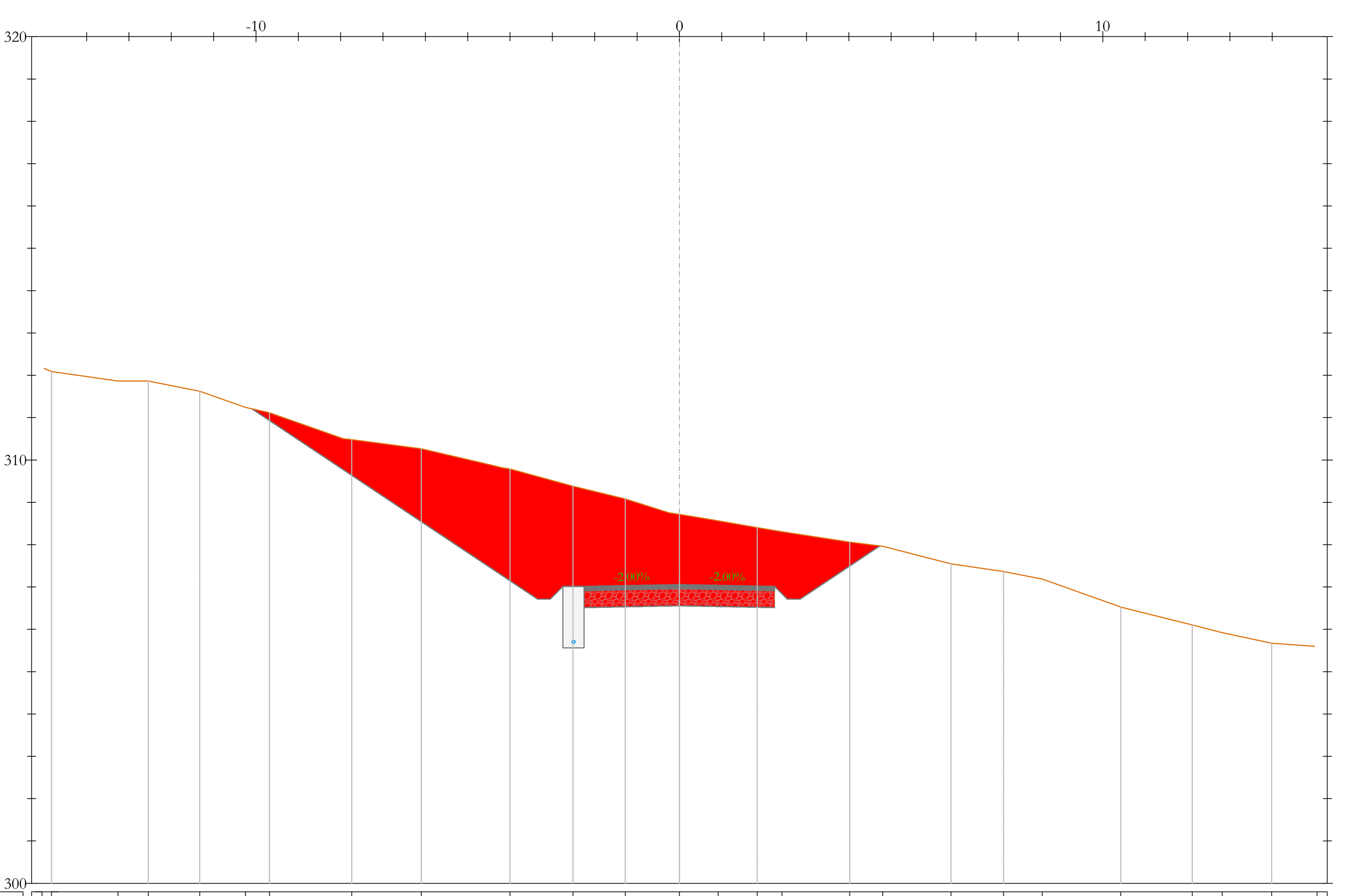

PROGRESSIVE TERRENO	−15.05, −14.83, −13.26, −12.54, −11.33, −10.25, −9.68, −7.74, −6.10, −4.00, −2.52, −1.28, 0.00, 0.92, 1.84, 2.42, 4.02, 4.80, 6.41, 7.65, 8.57, 10.42, 12.11, 12.82, 13.99, 15.06
QUOTE TERRENO	312.18, 312.09, 311.87, 311.87, 311.62, 311.24, 311.12, 310.48, 310.27, 309.79, 309.38, 309.08, 308.71, 308.56, 308.40, 308.31, 308.06, 307.96, 307.54, 307.37, 307.18, 306.53, 306.10, 305.92, 305.67, 305.59
DISTANZE PARZIALI TERRENO	1.57, 0.71, 1.22, 1.08, 0.57, 1.75, 1.64, 1.69, 1.49, 1.24, 1.03, 0.92, 0.92, 0.59, 1.60, 0.78, 1.61, 1.24, 0.91, 1.85, 1.67, 0.71, 1.16, 1.07
QUOTE PIANO POSA INERTE	311.21, 306.71, 307.01, 306.51, 306.56, 306.51, 306.71, 307.97
PROGRESSIVE PROGETTO	−10.09, −3.35, −3.05, −2.75, −2.25, 0.00, 2.25, 2.55, 2.85, 4.73
QUOTE PROGETTO	311.21, 306.71, 306.71, 307.01, 307.01, 307.06, 307.01, 306.71, 306.71, 307.97
DISTANZE PARZIALI PROGETTO	6.74, 0.30, 0.30, 0.50, 2.25, 2.25, 0.30, 0.30, 1.88
SPESSORE PACCHETTO	0.00, 0.00, 0.00, 0.00, 0.50, 0.50, 0.50, 0.00, 0.00, 0.00

CG01
Sezione 8
Progressiva: 0+090.00
Scala: 1:100
Quota di Riferimento: 300.00

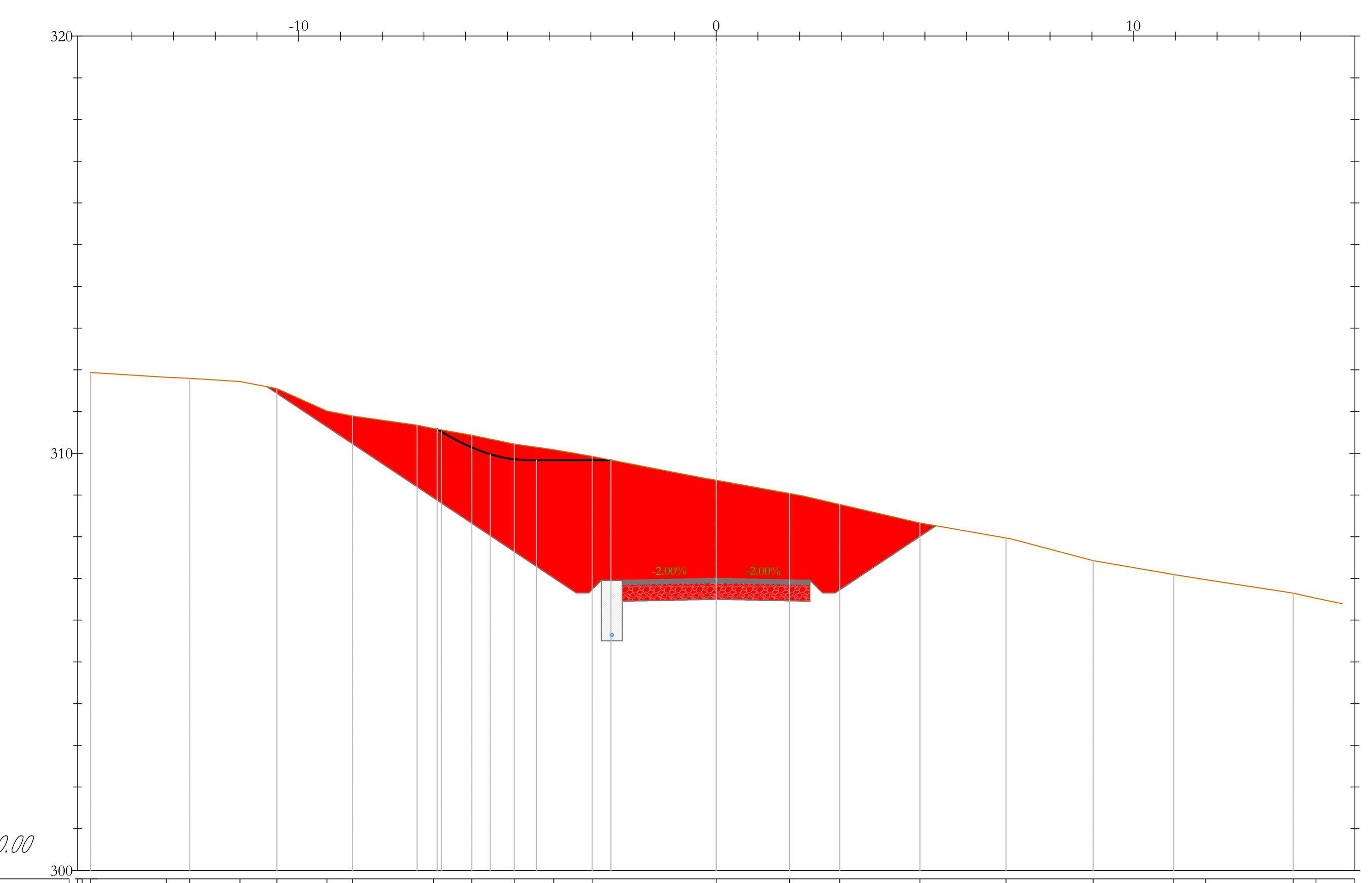

PROGRESSIVE TERRENO	−15.19, −14.98, −13.17, −12.61, −11.41, −10.52, −9.32, −8.71, −6.77, −5.85, −4.84, −3.89, −2.97, 0.00, 1.76, 2.96, 4.88, 6.94, 9.03, 10.96, 11.73, 13.82, 14.37
QUOTE TERRENO	311.95, 311.94, 311.82, 311.80, 311.72, 311.55, 311.01, 310.90, 310.60, 310.44, 310.22, 310.09, 309.92, 309.36, 309.04, 308.78, 308.33, 307.97, 307.43, 307.09, 306.97, 306.65, 306.53
DISTANZE PARZIALI TERRENO	1.81, 0.57, 1.20, 0.88, 1.20, 0.61, 1.55, 0.92, 1.02, 0.95, 0.92, 2.61, 1.64, 0.86, 1.92, 2.06, 1.85, 1.93, 2.10, 0.55, 1.48
QUOTE PIANO POSA INERTE	311.60, 306.66, 306.96, 306.46, 306.50, 306.46, 306.65, 308.26
PROGRESSIVE PROGETTO	−10.76, −3.35, −3.05, −2.75, −2.25, 0.00, 2.25, 2.55, 2.85, 5.26
QUOTE PROGETTO	311.60, 306.66, 306.66, 306.96, 306.96, 307.00, 306.95, 306.65, 306.65, 308.26
DISTANZE PARZIALI PROGETTO	7.41, 0.30, 0.30, 0.50, 2.25, 2.25, 0.30, 0.30, 2.41
SPESSORE PACCHETTO	0.00, 0.00, 0.00, 0.00, 0.50, 0.50, 0.50, 0.00, 0.00, 0.00

LEGENDA

- Misto stabilizzato
- Inerte
- Sterro
- Riporto
- Terreno esistente
- Sezione Cavidotto

AREN Green S.r.l.
Società soggetta alla direzione e coordinamento di AREN Electric Power S.p.A.
Sede legale e amministrativa: Via dell'Arrigoni n. 308 | 47522 Cesena (FC) | Ph. +39 0547 415245
Iscritta nel Registro delle Imprese della Romagna - Forlì-Cesena e Rimini | REA 326908 | C.F./P.Iva 04032170401

COMUNI DI BUSETO PALIZZOLO, ERICE E TRAPANI (TP)
LOCALITA' "CONTRADA GAMBINO"

PROGETTO PER LA REALIZZAZIONE DI

IMPIANTO EOLICO "GAMBINO"

REDAZIONE /PROGETTISTA:
Aren Electric Power Spa
Società per Azioni con Unico Socio
Via dell'Arrigoni 308 - 47522 Cesena (FC)
Ph. +39 0547 415245 - Fax +39 0547 415274
P.Iva 03803880404
Registro delle Imprese di Forlì Cesena R.E.A. 317048

TIMBRO E FIRMA PROGETTISTA:
Ing. Samuele Ulivi
Ordine degli Ingegneri di Forlì-Cesena
Matr. 2866

TITOLO ELABORATO:
SEZIONI TRASVERSALI - CG01

CODICE ELABORATO:	FORMATO:	SCALA:	FASE:
GMBDC S01 T009 02 00	A0+1	1:100	PROGETTO DEFINITIVO

REV.	DESCRIZIONE	DATA	REDATTO	VERIFICATO	APPROVATO
00	Prima emissione	12/02/2024	D. Zampa	E. Teodorani	S.Ulivi
01					
02					
03					
04					

FILE CG01_Definitivo.dwg

LA DIFFUSIONE E RIPRODUZIONE, ANCHE PARZIALE, DI QUESTA TAVOLA E' VIETATA A TERMINI DI LEGGE