CG06
Sezione 14
Progressiva: 0+260.00
Scala: 1:100
Quota di Riferimento: 280.00

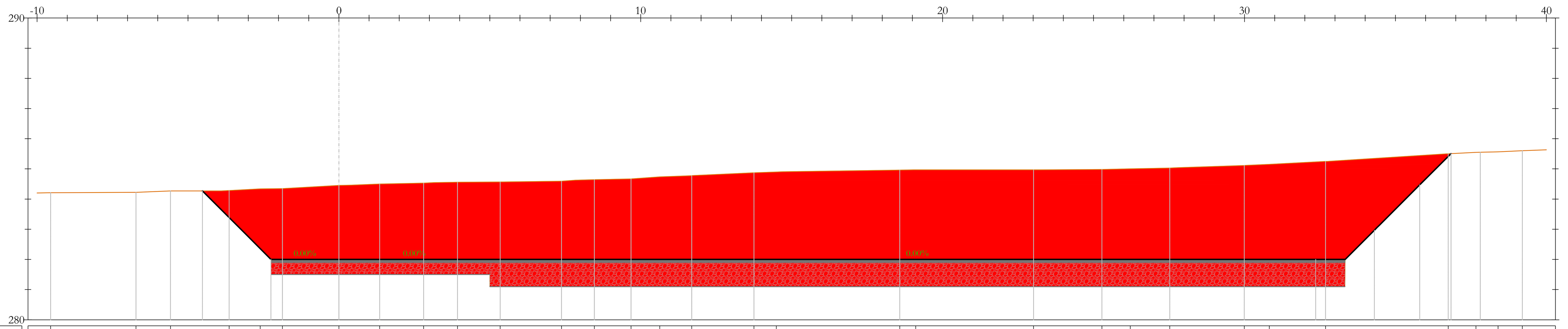

PROGRESSIVE TERRENO	-9.55, -6.72, -5.58, -3.64, -2.61, -1.87, 0.00, 1.35, 2.81, 3.93, 5.34, 7.37, 8.46, 9.68, 10.63, 11.69, 13.75, 14.49, 18.58, 19.11, 23.01, 25.28, 26.22, 27.53, 29.99, 30.82, 32.68, 36.75, 37.67, 38.40, 39.20
QUOTE TERRENO	284.21, 284.22, 284.27, 284.28, 284.34, 284.35, 284.45, 284.50, 284.53, 284.56, 284.57, 284.59, 284.64, 284.67, 284.74, 284.77, 284.87, 284.90, 284.96, 284.97, 284.97, 284.98, 285.00, 285.03, 285.11, 285.15, 285.25, 285.50, 285.55, 285.56, 285.60
DISTANZE PARZIALI TERRENO	1.88, 2.83, 1.15, 1.68, 1.03, 0.74, 1.87, 0.95, 1.46, 0.78, 1.41, 2.03, 0.62, 1.21, 0.95, 1.06, 2.05, 0.74, 3.88, 3.90, 2.04, 0.91, 1.31, 2.19, 0.77, 1.86, 3.94, 0.92, 0.59, 0.80, 2.46
QUOTE PIANO POSA INERTE	284.27, 282.80, 281.50, 281.50, 281.50, 281.10, 282.97, 284.47, 285.42, 285.51
PROGRESSIVE PROGETTO	-2.25, 0.00, 5.00, 33.33
QUOTE PROGETTO	282.00, 282.00, 282.00, 282.00
DISTANZE PARZIALI PROGETTO	2.25, 5.00, 28.33
SPESSORE PACCHETTO	0.50, 0.50, 0.90, 0.90

CG06
Sezione 15
Progressiva: 0+280.00
Scala: 1:100
Quota di Riferimento: 280.00

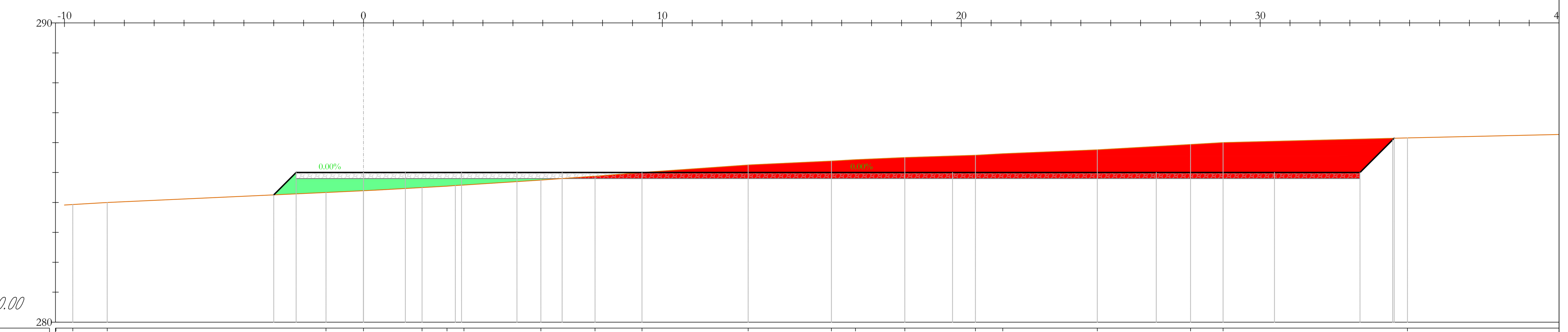

PROGRESSIVE TERRENO	-10.28, -9.72, -8.57, -1.25, 0.00, 1.96, 2.79, 3.36, 5.94, 7.75, 9.32, 12.87, 15.66, 16.46, 18.11, 20.47, 21.39, 24.55, 27.67, 28.76, 34.93
QUOTE TERRENO	283.89, 283.93, 284.00, 284.33, 284.39, 284.50, 284.55, 284.58, 284.75, 284.88, 285.00, 285.25, 285.38, 285.43, 285.50, 285.58, 285.63, 285.76, 285.94, 286.00, 286.16
DISTANZE PARZIALI TERRENO	0.56, 1.15, 7.32, 1.25, 1.52, 0.83, 2.57, 1.81, 1.47, 3.55, 2.64, 0.80, 1.65, 2.36, 0.92, 3.16, 3.12, 1.09, 6.17, 5.40
QUOTE PIANO POSA INERTE	284.25, 284.80, 284.80, 284.80, 285.53, 286.09, 286.14
PROGRESSIVE PROGETTO	-2.25, 0.00, 33.33
QUOTE PROGETTO	285.00, 285.00, 285.00
DISTANZE PARZIALI PROGETTO	2.25, 33.33
SPESSORE PACCHETTO	0.20, 0.20, 0.20

CG06
Sezione 16
Progressiva: 0+287.89
Scala: 1:100
Quota di Riferimento: 280.00

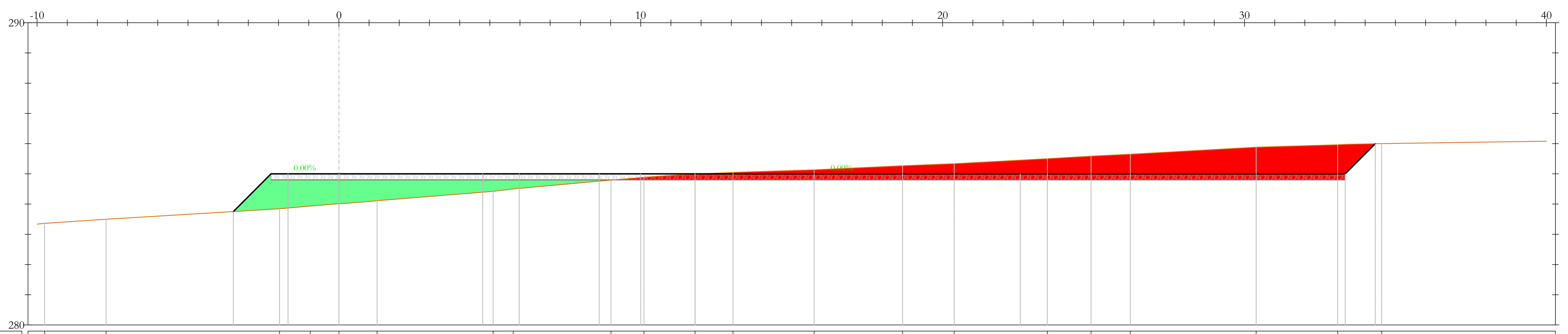

PROGRESSIVE TERRENO	-9.75, -7.71, -1.97, -0.95, 0.00, 1.27, 5.11, 5.78, 9.01, 10.10, 11.80, 13.05, 15.75, 18.67, 20.39, 23.47, 24.92, 26.22, 30.39, 33.09, 34.54
QUOTE TERRENO	283.36, 283.50, 283.84, 283.94, 284.01, 284.11, 284.42, 284.50, 284.79, 284.89, 285.00, 285.05, 285.13, 285.27, 285.34, 285.50, 285.58, 285.65, 285.88, 285.96, 286.00
DISTANZE PARZIALI TERRENO	0.58, 2.04, 5.75, 1.02, 0.80, 0.81, 3.84, 0.67, 3.24, 0.88, 1.70, 0.93, 2.32, 2.75, 1.71, 3.09, 1.45, 1.30, 4.17, 2.70, 1.05, 6.15
QUOTE PIANO POSA INERTE	283.75, 284.80, 284.80, 284.80, 286.00
PROGRESSIVE PROGETTO	-2.25, 0.00, 33.33
QUOTE PROGETTO	285.00, 285.00, 285.00
DISTANZE PARZIALI PROGETTO	2.25, 33.33
SPESSORE PACCHETTO	0.20, 0.20, 0.20

LEGENDA

- Misto stabilizzato
- Inerte
- Sterro
- Riporto
- Terreno esistente
- Sezione Cavidotto

AREN Green S.r.l.
Società soggetta alla direzione e coordinamento di AREN Electric Power S.p.A.
Sede legale e amministrativa: Via dell'Arrigoni n. 308 | 47522 Cesena (FC) | Ph. +39 0547 415245
Iscritta nel Registro delle Imprese della Romagna - Forlì-Cesena e Rimini | REA 326908 | C.F./P.Iva 04032170401

COMUNI DI BUSETO PALIZZOLO, ERICE E TRAPANI (TP)
LOCALITA' "CONTRADA GAMBINO"

PROGETTO PER LA REALIZZAZIONE DI

IMPIANTO EOLICO "GAMBINO"

REDAZIONE /PROGETTISTA:
Aren Electric Power Spa
Società per Azioni con Unico Socio
Via dell'Arrigoni 308 - 47522 Cesena (FC)
Ph. +39 0547 415245 - Fax +39 0547 415274
P.Iva 03803880404
Registro delle Imprese di Forlì Cesena R.E.A. 317048

TIMBRO E FIRMA PROGETTISTA:
Ing. Samuele Ulivi
Ordine degli Ingegneri di Forlì-Cesena
Matr. 2866

TITOLO ELABORATO:
SEZIONI TRASVERSALI - CG06

CODICE ELABORATO:	FORMATO:	SCALA:	FASE:
GMBDC S 0 6 T 0 0 9 0 3 0 0	A0+1	1:100	PROGETTO DEFINITIVO

REV.	DESCRIZIONE	DATA	REDATTO	VERIFICATO	APPROVATO
00	Prima emissione	12/02/2024	D. Zampa	E. Teodorani	S.Ulivi
01					
02					
03					
04					

FILE CG06_Definitivo.dwg

LA DIFFUSIONE E RIPRODUZIONE, ANCHE PARZIALE, DI QUESTA TAVOLA E' VIETATA A TERMINI DI LEGGE