


Cartografia di base
I.G.M. serie 50L
Scala 1/50.000
Autorizzazione n° 8529 del 11/01/2002
Coordinate UTM - ED 50 - FUSO 33

ASSESSORATO REGIONALE DEL TERRITORIO E DELL'AMBIENTE
Elenco dei siti di importanza comunitaria e delle zone di protezione speciale, individuati ai sensi della direttiva n. 93/379/CEE e TRACCE (GURS n° 57 del 15/12/2006)
DECISIONE DELLA COMMISSIONE del 19 luglio 2006 che assolve, ai sensi della direttiva 93/379/CEE del Consiglio, l'elenco dei siti di importanza comunitaria per la regione biogeografica mediterranea. Gazzetta Ufficiale dell'Unione europea 21.09.2006



Legenda

SIC ZPS
TIPO SITO

- Sito di Importanza Comunitaria
- Sito di Importanza Comunitaria / Zona di Protezione Speciale
- Zona di Protezione Speciale

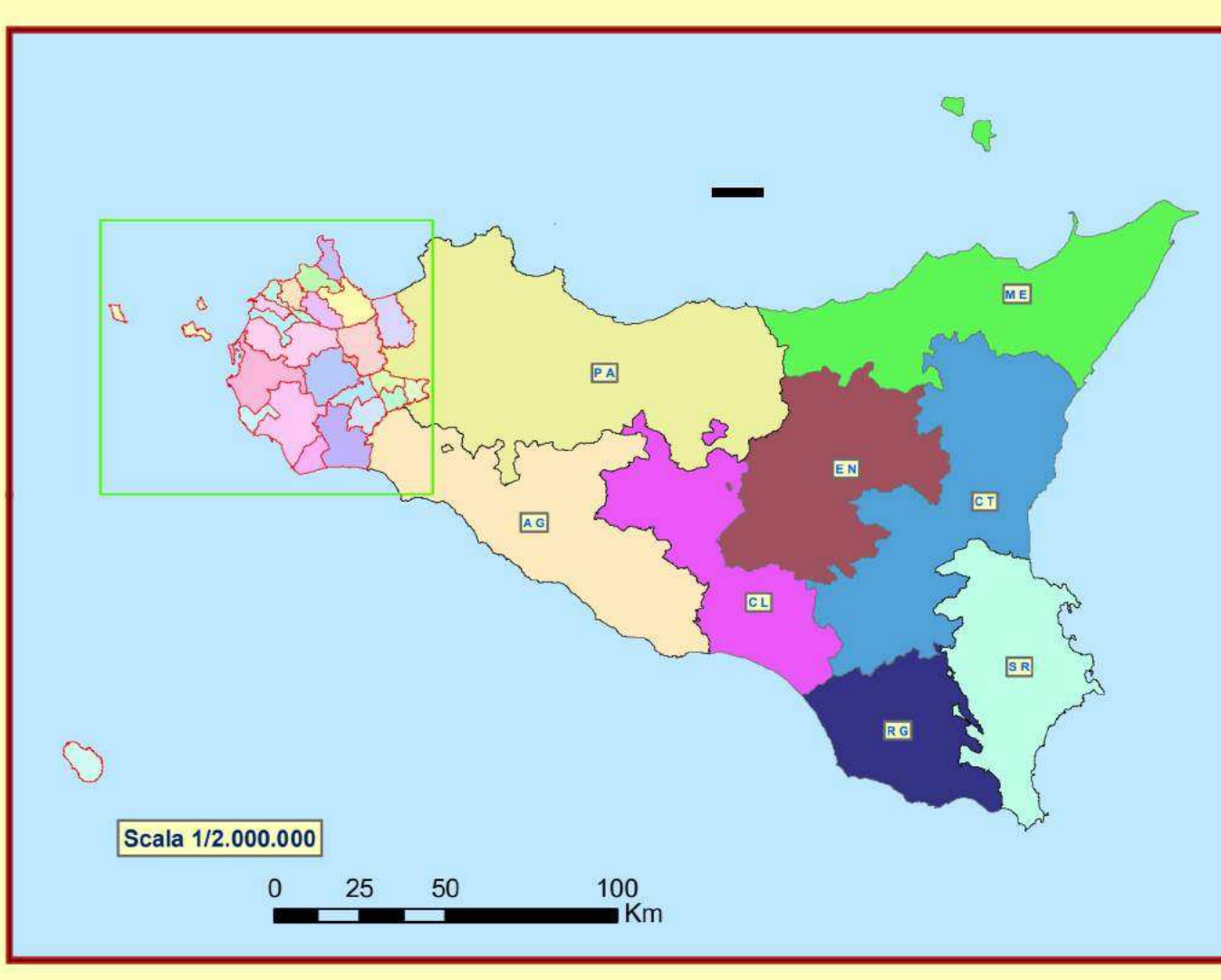
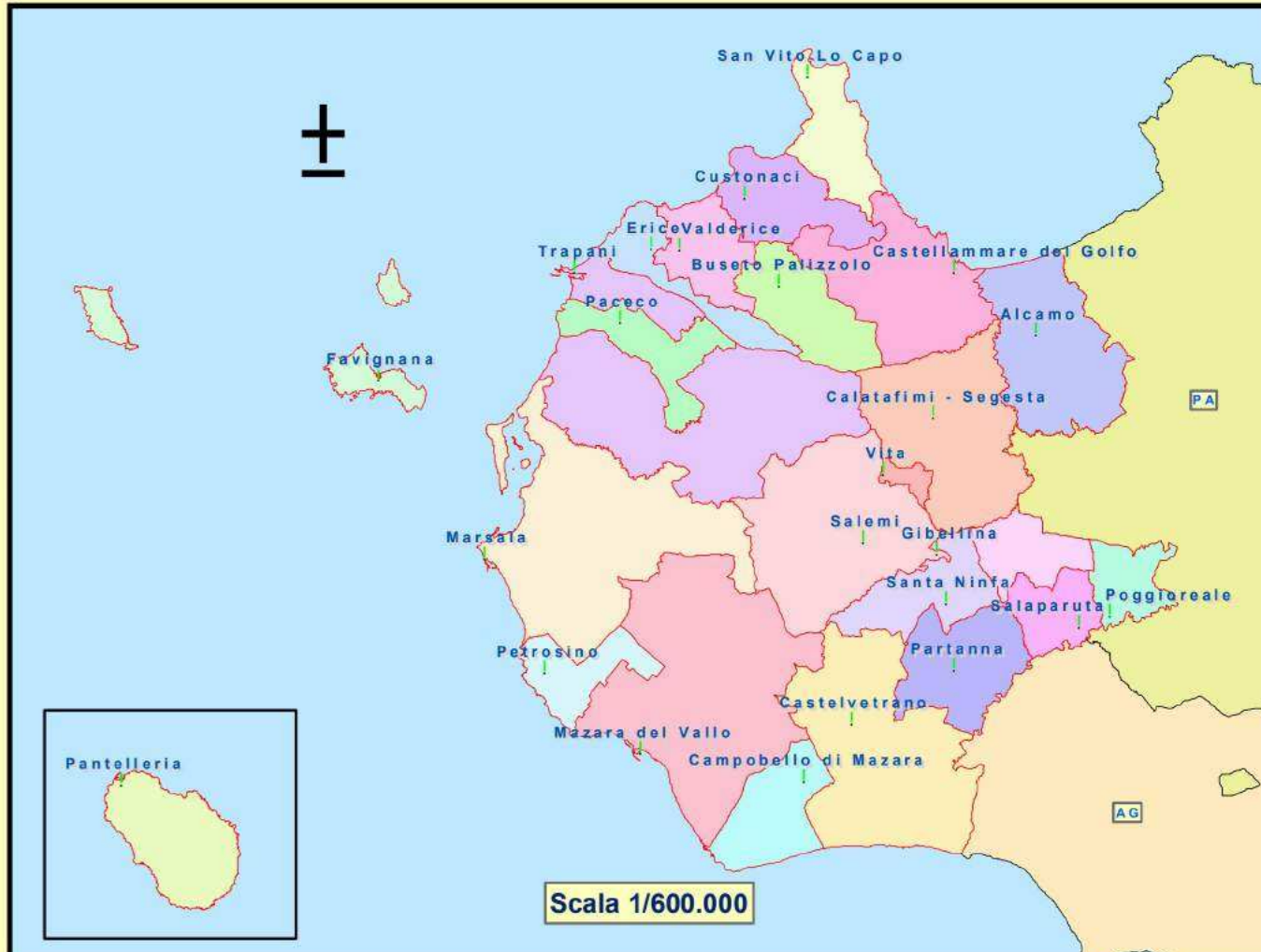
RISERVE

- Zona "A" - Riserva
- Zona "B" - Pre-Riserva

VIABILITÀ

- Autostrade
- Strade Statali
- Strade Provinciali
- Provinciali cedute ai Comuni
- Altra viabilità
- Rete ferroviaria

CODICE	DENOMINAZIONE	AREA Ha	TIPO
ITAD10001	ISOLE DELLO STAGNONE DI MARSALA	638,23	S.I.C.
ITAD10002	ISOLA DI MARETTIMO	1.110,07	S.I.C.
ITAD10003	ISOLA DI LEVANZO	533,48	S.I.C.
ITAD10004	ISOLA DI FAVIGNANA	1.823,38	S.I.C.
ITAD10005	LAGHETTI DI FREOLA E GORGHI TONDI E SCIARE DI MAZARA	1.511,03	S.I.C.
ITAD10006	PALUDI DI CAPO FETO E MARGI SPANO	292,97	Z.P.S. / S.I.C.
ITAD10007	SALINE DI TRAPANI	962,44	S.I.C.
ITAD10008	COMPLESSO M. BOSCO E SCORACE	605,87	S.I.C.
ITAD10009	M. BONIFATO	322,49	S.I.C.
ITAD10010	M. SAN GIULIANO	982,83	S.I.C.
ITAD10011	SISTEMA DUNALE CAPO GRANTOLA, PORTO PALO E FOCE DEL BELICE	418,12	S.I.C.
ITAD10012	MARSAURIA, MARCHINA A QUERCUS CALLIPRINOS	5,30	S.I.C.
ITAD10013	BOSCO DI CALATAPANI	210,90	S.I.C.
ITAD10014	SCIARE DI MARSALA	4.495,55	S.I.C.
ITAD10015	COMPLESSO MONTI DI CASTELLAMARE DEL GOLFO (TP)	2.387,58	S.I.C.
ITAD10016	MONTI COFANO E LITORALE	960,83	S.I.C.
ITAD10017	CAPO S.VITO, M.MONACO, ZINGARO, FARAGLIONI SCOPELLO, M.SPARRACIO	7.260,13	S.I.C.
ITAD10018	FOCE DEL TORRENTE CALATUBO E DUNE	84,66	S.I.C.
ITAD10019	ISOLA DI PANTELLERIA: MONTAGNA GRANDE E MONTE GIBELE	3.083,66	S.I.C.
ITAD10020	ISOLA DI PANTELLERIA - AREA COSTIERA, FALESIE E BAGNO DELL'ACQUA	3.553,59	S.I.C.
ITAD10021	SALINE DI MARSALA	216,50	S.I.C.
ITAD10022	COMPLESSO MONTI DI S. NINFÀ - GIBELLINA E GROTTA DI S. NINFÀ	459,84	S.I.C.
ITAD10023	MONTAGNA GRANDE DI SALEMÌ	1.282,50	S.I.C.
ITAD10024	FONDALE DELL'ISOLA DI FAVIGNANA	6.156,90	S.I.C.
ITAD10025	FONDALE DEL GOLFO DI CUSTONACI	1.120,39	S.I.C.
ITAD10026	FONDALE DELL'ISOLA DELLO STAGNONE DI MARSALA	1.775,34	S.I.C.
ITAD10027	ARCIPELAGO DELLE EGADI - AREA MARINA E TERRESTRE	48.271,30	Z.P.S.
ITAD10028	STAGNONE DI MARSALA E SALINE DI TRAPANI - AREA MARINA E TERRESTRE	3.885,52	Z.P.S.
ITAD10029	MONTI COFANO, CAPO SAN VITO E MONTE SPARRACIO	Ha 15.255,09 ex 10.208,62	Z.P.S.
ITAD10030	ISOLA DI PANTELLERIA ED AREA MARINA CIRCOSTANTE	15.888,40	Z.P.S.
ITAD10031	LAGHETTI DI FREOLA E GORGHI TONDI, SCIARE DI MAZARA E PANTANO LEONE	1.652,33	Z.P.S.



AREN Green S.r.l.
Società soggetta alla direzione e coordinamento di AREN Electric Power S.p.A.
Sede legale e amministrativa: Via dell'Areopago n. 308 | 47522 Cesena (FC) | P.I. n° 39 0547 415245
Iscritta nel Registro delle Imprese della Romagna - Forlì-Cesena e Rimini | REA 320908 | C.F./P. IVA 0402170401

**COMUNI DI BUSETO PALIZZOLO, ERICE E TRAPANI (TP)
LOCALITÀ "CONTRADA GAMBINO"**

**PROGETTO PER LA REALIZZAZIONE DI
IMPIANTO EOLICO
"GAMBINO"**

EDIFICAZIONE / PROGETTISTA
AREN Electric Power Spa
Società per Azioni con Unico Socio
Via dell'Areopago 308 - 47522 Cesena (FC)
P.I. n° 39 0547 415245 - Fax n° 39 0547 415274
P.IVA 0402170401
Registro delle Imprese di Forlì-Cesena R.E.A. 317068

TIPOLOGIA OPERAZIONE
Inquadramento su vincoli PTP - Tavola b.8.4

COLORE DI CARICABO: GMBDTGENT009|00|00|00

FORNITORE: AO
SCALA: 1:100.000
FISE: PROGETTO DEFINITIVO

REV.	DESCRIZIONE	DATA	REDATTO	VERIFICATO	APPROVATO
01	Primo incarico	02/02/2008	S. Tavano	F. Piccinini	L. Motta
02					
03					
04					

LA DIFFUSIONE E RIPRODUZIONE, ANCHE PARZIALE, DI QUESTA TAVOLA È VIETATA A TERMINI DI LEGGE

Provincia Regionale di Trapani
Ufficio di Piano ex art. 12 L.R. 9/86

PIANO TERRITORIALE PROVINCIALE

Tavola:
B.8.4
Scala 1/100.000

PROGETTO DI MASSIMA
Vincoli Ambientali
Titolo:
Riserve S.I.C. - Z.P.S.
GENNAIO 2009

