

Cartografia di base  
I.G.M. serie 50L  
Scala 1/50.000  
Autorizzazione n° 5529 del 11/01/2002  
Fonte Assessorato Regionale Territorio e Ambiente

ASSESSORATO REGIONALE DEL TERRITORIO E DELL'AMBIENTE  
Elenco dei siti di importanza comunitaria e delle zone di protezione speciali, individuati ai sensi delle direttive n. 609/CEE e 79/409/CEE. (GURS n° 57 del 16/12/2005)  
DECISIONE DELLA COMMISSIONE del 19 luglio 2008 che adotta, ai sensi della direttiva 92/43/CEE del Consiglio, l'elenco dei siti di importanza comunitaria per la regione biogeografica mediterranea. Gazzetta ufficiale dell'Unione europea 21.09.2008  
Perimetri aggiornati dei Siti di Importanza Comunitaria, inviati nel mese di luglio 2012 al Ministero dell'Ambiente per avviare il loro iter di approvazione. Secondo quanto comunicato dalla Commissione europea, i territori ricadenti entro tali perimetri proposti (e nuovi) sono immediatamente da tutelare, sebbene essi siano in attesa di approvazione.

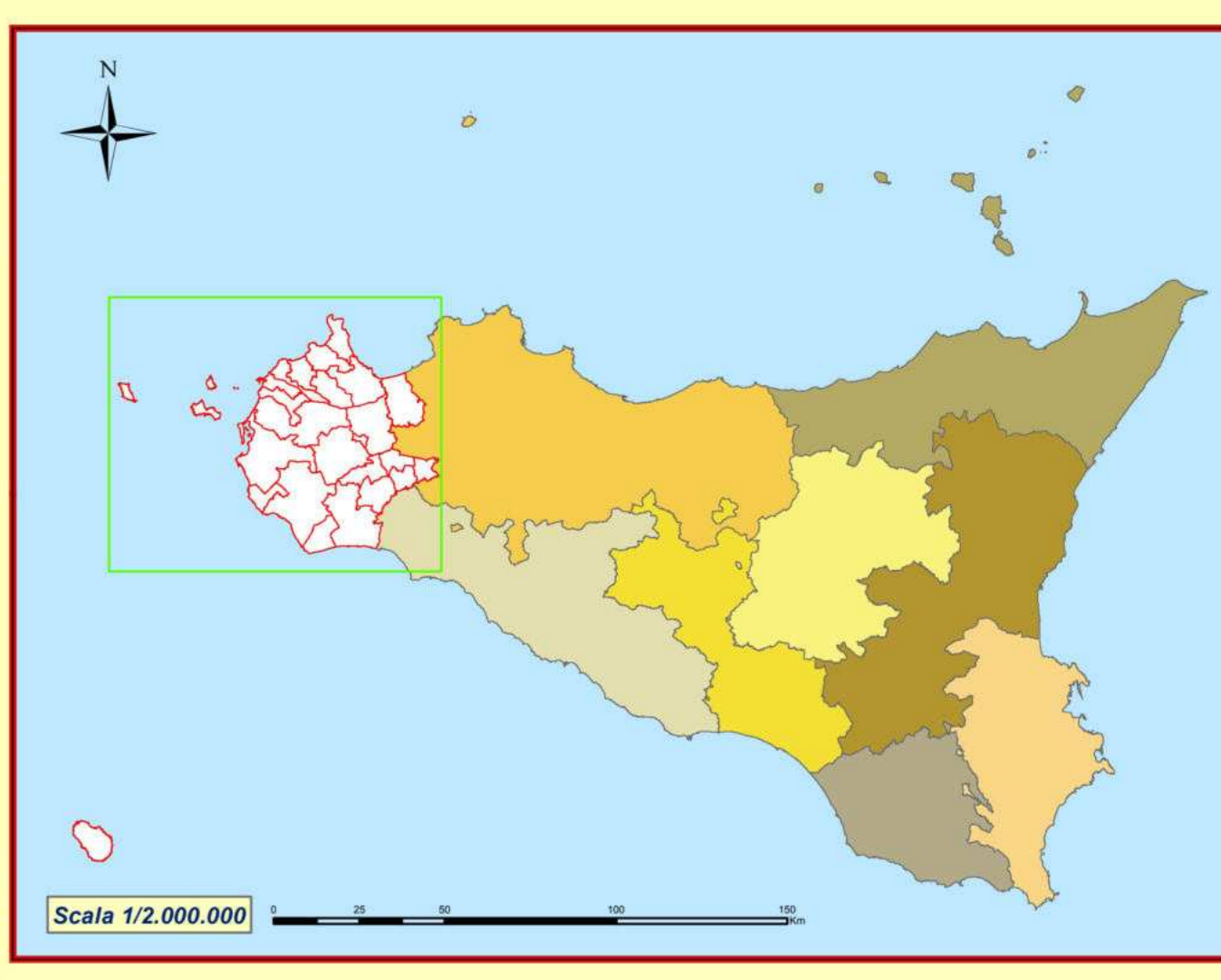
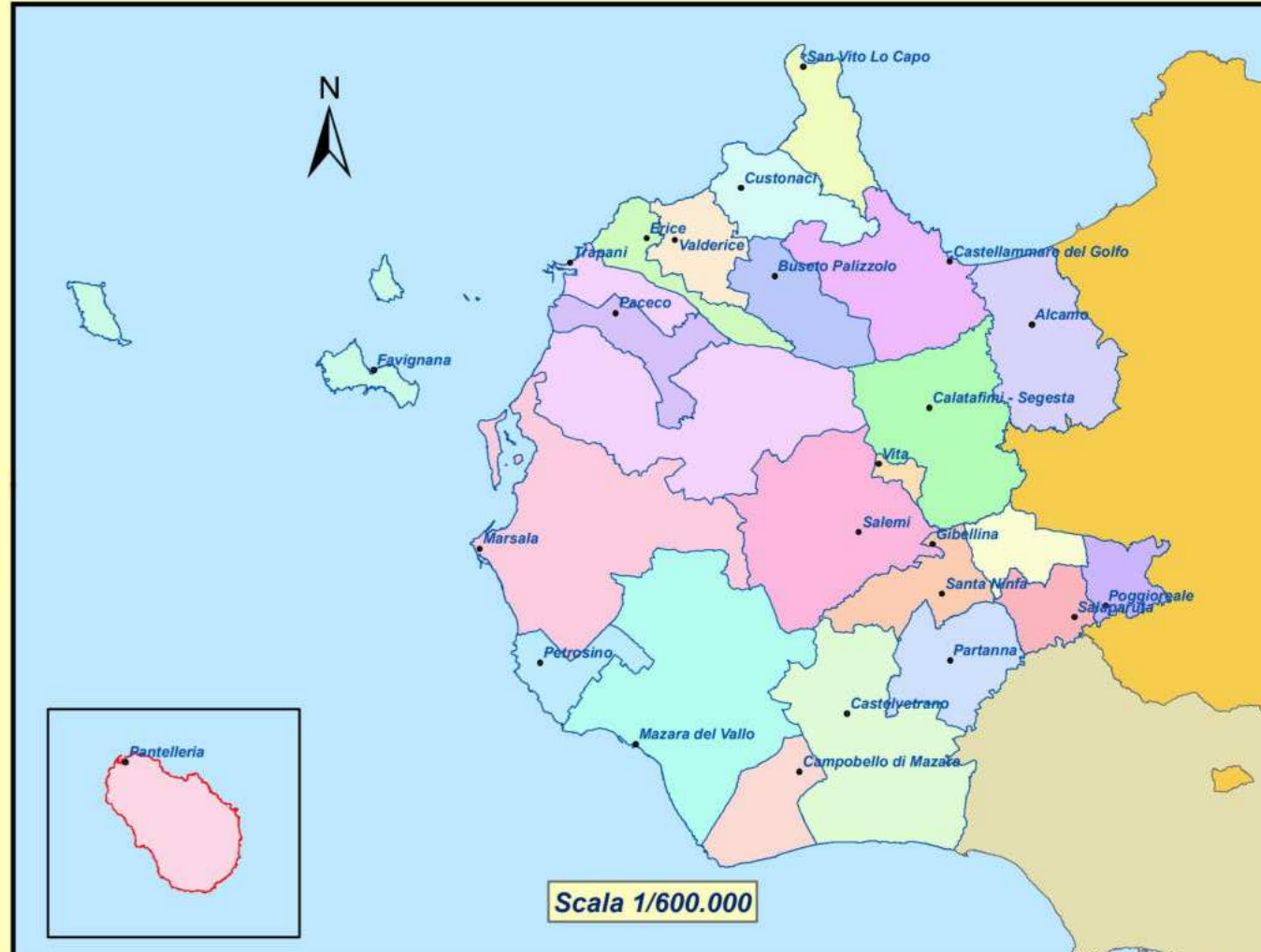
**Legenda**

- Autostrada
- Strade Statali
- STRADE PROVINCIALI
- STRADE DI BONIFICA
- STRADE REGIONALI
- Altra viabilità secondaria
- Ferrovia
- SIC perimetri aggiornati in approvazione c.e. - Siti di importanza comunitaria
- ZPS perimetri aggiornati in approvazione c.e. - Zone di Protezione Speciale

**Rete Natura 2000**

- SIC
- SIC/ZPS
- ZPS

CODICE	DENOMINAZIONE	AREA Ha	TIPO
ITAD10001	ISOLE DELLO STAGNONE DI MARSALA	636,23	S.I.C.
ITAD10002	ISOLA DI MARETTIMO	1.110,07	S.I.C.
ITAD10003	ISOLA DI LEVANZO	533,49	S.I.C.
ITAD10004	ISOLA DI FAVONNANA	1.833,39	S.I.C.
ITAD10005	LACIETTI DI FREGIA E GORGHI TONDI E SCIARE DI MAZARA	1.511,03	S.I.C.
ITAD10006	PALUDI DI CAPO FETO E MARGI SPANÒ	292,97	Z.P.S. / S.I.C.
ITAD10007	SALINE DI TRAPANI	962,44	S.I.C.
ITAD10008	COMPLESSO M. BOISCO E SCORACE	605,67	S.I.C.
ITAD10009	M. BONIFATO	322,49	S.I.C.
ITAD10010	M. SAN GIULIANO	982,83	S.I.C.
ITAD10011	SISTEMA DUNALE CAPO GRANTOLA, PORTO PALO E FOCE DEL BELICE	418,12	S.I.C.
ITAD10012	MARUBIA, VACCHIA A QUERCUS CALLIRINGOS	9,80	S.I.C.
ITAD10013	BOSCO DI CALATAFIMI	210,90	S.I.C.
ITAD10014	SCIARE DI MARSALA	4.438,55	S.I.C.
ITAD10015	COMPLESSI MONTI DI CASTELLAMARE DEL GOLFO (TP)	2.387,58	S.I.C.
ITAD10016	MONTI COFANO E LITORALE	960,93	S.I.C.
ITAD10017	CAPO S.VITO, M.MONACO, ZINGARO, FARAGLIONI SCOPELLO, M.SPARACIO	7.260,13	S.I.C.
ITAD10018	FOCE DEL TORRENTE CALATUBO E DUNE	84,66	S.I.C.
ITAD10019	ISOLA DI PANTELLERIA: MONTAGNA GRANDE E MONTE GIBELLE	3.083,66	S.I.C.
ITAD10020	ISOLA DI PANTELLERIA - AREA COSTIERA, FALESIE E BAGNO DELL'ACQUA	3.303,90	S.I.C.
ITAD10021	SALINE DI MARSALA	216,50	S.I.C.
ITAD10022	COMPLESSO MONTI DI S. NINFA - GIBELLINA E GROTTA DI S. NINFA	469,94	S.I.C.
ITAD10023	MONTAGNA GRANDE DI SALEM	1.282,56	S.I.C.
ITAD10024	FONDALE DELL'ISOLA DI FAVONNANA	6.156,90	S.I.C.
ITAD10025	FONDALE DEL GOLFO DI CUSTONACI	1.120,39	S.I.C.
ITAD10026	FONDALE DELL'ISOLA DELLO STAGNONE DI MARSALA	1.770,34	S.I.C.
ITAD10027	ARCIPELAGO DELLE EGADI - AREA MARINA E TERRESTRE	48.271,30	Z.P.S.
ITAD10028	STAGNONE DI MARSALA E SALINE DI TRAPANI - AREA MARINA E TERRESTRE	3.585,52	Z.P.S.
ITAD10029	MONTI COFANO, CAPO SAN VITO E MONTE SPARAGIO	10.208,62	Z.P.S.
ITAD10030	ISOLA DI PANTELLERIA ED AREA MARINA CIRCOSTANTE	15.693,40	Z.P.S.
ITAD10031	LACIETTI DI FREGIA E GORGHI TONDI, SCIARE DI MAZARA E PANTANO LEONE	1.692,93	Z.P.S.



**AREN Green S.r.l.**  
Società soggetta alla direzione e coordinamento di AREN Electric Power S.p.A.  
Sede legale e amministrativa: Via dell'Argento n. 308 | 47522 Cesena (FC) | P.I. n° 39 0547 415245  
Iscrizione nel Registro delle Imprese della Romagna - Forlì-Cesena e Rimini | REA 320988 | C.F./P.Iva 04002170401

**COMUNI DI BUSETO PALIZZOLO, ERICE E TRAPANI (TP)  
LOCALITÀ "CONTRADA GAMBINO"**

**PROGETTO PER LA REALIZZAZIONE DI  
IMPIANTO EOLICO  
"GAMBINO"**

REDAZIONE PROGETTIVA  
AREN Electric Power Spa  
Società per Azioni con Unico Socio  
Via dell'Argento 308 - 47522 Cesena (FC)  
P.I. n° 39 0547 415245 - Fax n° 39 0547 415274  
P.Iva 04002170401  
Registro delle Imprese di Forlì-Cesena R.E.A. 317048

REDAZIONE PROGETTIVA  
Ing. Simone Ucci Online degli  
Ingegneri di Forlì-Cesena - n. 266

TITOLO DEL PROGETTO  
Inquadramento su vincoli PTP - Tavola b.8.4.b

CODICE DI ARCHIVIO  
GMBDTGENT09|0|0|0|0

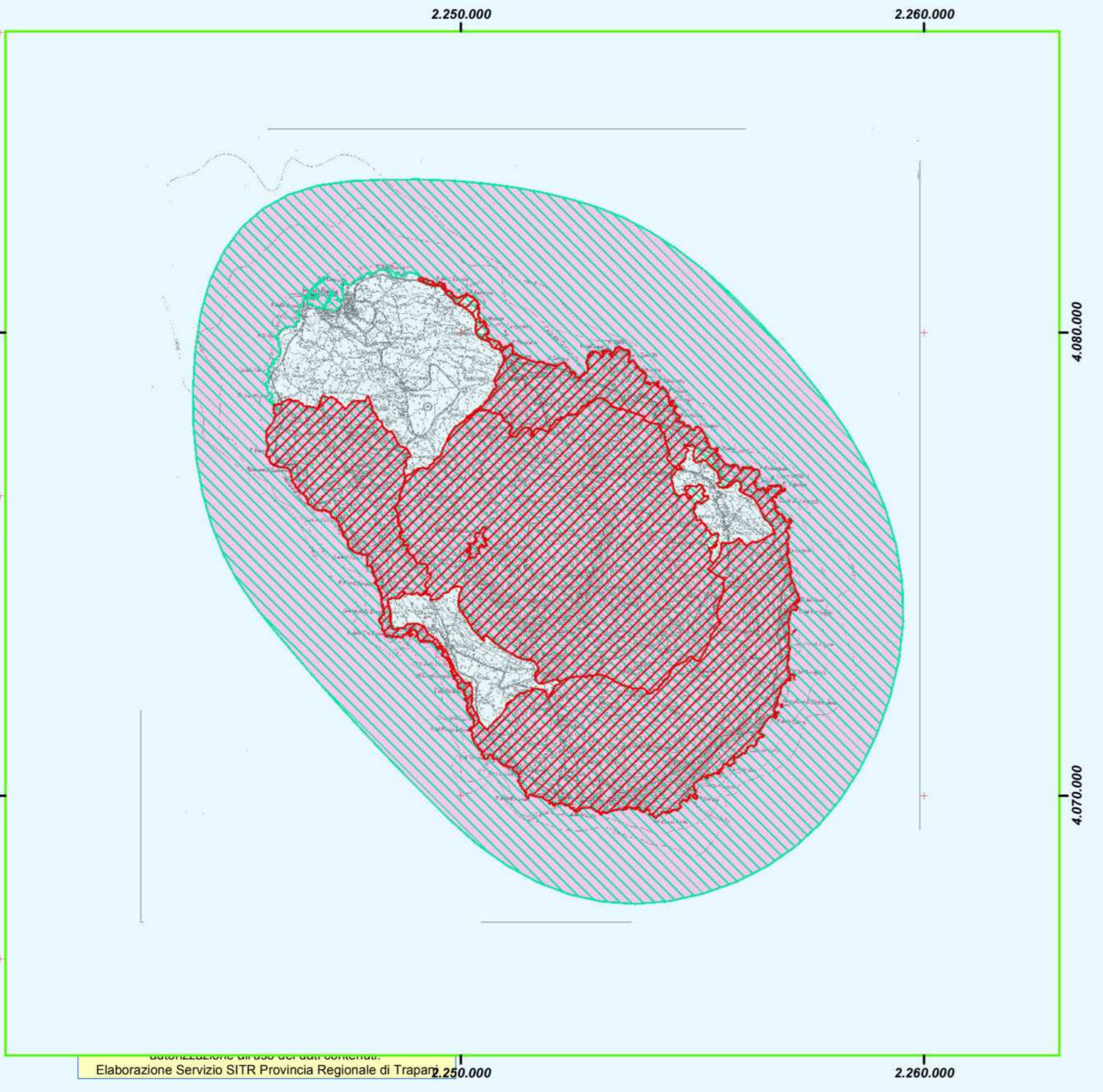
FURBACRY  
AO

SCALA  
1:100.000

FASE  
PROGETTO DEFINITIVO

REV.	DESCRIZIONE	DATA	REDAZIONE	VERIFICATO	APPROVATO
01	Primo iterativo	12/02/2012	S. Vercellotti	F. Pizzoloni	L. Nanni
02					
03					
04					

LA DIFFUSIONE E RIPRODUZIONE, ANCHE PARZIALE, DI QUESTA TAVOLA È VIETATA A TERMINI DI LEGGE



*Provincia Regionale di Trapani*  
**Ufficio di Piano ex art. 12 L.R. 9/86**

**PIANO TERRITORIALE PROVINCIALE**

Tavola:  
**B.8.4.b**

Scale 1/100.000

PROGETTO DI MASSIMA  
Vincoli Ambientali

TITOLO:  
Aggiornamento  
S.I.C. - Z.P.S.

**PTP**

SETTEMBRE 2012