



**Legenda**

-  Limiti amministrativi
-  Buffer 5 km dal perimetro d'impianto
























**Layout**

-  recinzione

**Siti Natura 2000**

-  ZPS
-  ZSC

**Carta della Natura (Sardegna 2013)**

-  22.1 - Acque dolci (laghi, stagni)
-  22.4 - Laghi e stagni di acqua dolce con vegetazione
-  32.11 - Matorral a querce sempreverdi
-  32.12 - Matorral a olivastro e lentisco
-  32.211 - Macchia bassa a olivastro e lentisco
-  32.3 - Garighe e macchie mesomediterranee silicole
-  34.81 - Prati mediterranei subnitrofilii (ind. vegetazione mediterranea e submediterranea postculturale)
-  35.3 - Praterie mediterranee a terrofitie acidofile
-  41.72 - Querceti a roverella della Sardegna
-  44.12 - Saliceti arbustivi ripariali mediterranei
-  44.81 - Boscaglie ripariali a tamerici, olandri e agnocasti
-  45.1 - Boschi e boscaglie a olivastro e carrubo
-  45.21 - Sugherete
-  53.1 - Canneti a Phragmites australis e altre elofite
-  62.11 - Rupi carbonatiche mediterranee
-  82.3 - Colture estensive
-  83.11 - Oliveti
-  83.21 - Vigneti
-  83.31 - Piantaglie di conifere
-  84.6 - Pascolo alberato in Sardegna (Dehesa)
-  86.1 - Città, centri abitati
-  86.3 - Siti industriali attivi
-  86.41 - Cave

0 500 1.000 m

Base cartografica DBGT\_10K (2022) Regione Sardegna



01	DV	MM-TS	MZ	Novembre 2023
VERSIONE	DESIGN.	CONTROL.	APPROV.	DATA

<b>AMBIENTEITALIA</b> <i>we know green</i>	AMBIENTE ITALIA SRL Via Carlo Poerio, 39 20129 Milano	Tel +39 02 277445 Fax +39 02 27744222 PEC: ambienteitalia@ambienteitalia.it www.ambienteitalia.it	P.IVA 11560560155 Cap. Soc. 102.000,00 € Sistema di gestione Qualità Ambiente certificato UNI EN ISO 9001:2015 - CERT. 12313-2003-AG-MIL- SINCEM UNI EN ISO 14001:2015 - CERT. 196157-2011-AE-ITA- ACCRESIA - EMAS Reg. N. 07-00538
	Committente: <b>GIRAFFE CE 3 s.r.l.</b>		

Analisi e valutazioni ambientali e paesaggistiche	Eng. Teresa Freixo Santos, Arch. Mario Miglio, Dott. Andrea Pirovano, Dott. Davide Vettore, Dott. Eleonora Pecollo, Dott. Mario Zambrini
---	--

Oggetto	<b>IMPIANTO AGRIVOLTAICO COLLEGATO ALLA RTN IN COMUNE DI OZIERI (SS)</b>
---------	--

Tavola	<b>ISPRA - CARTA DELLA NATURA DELLA REGIONE SARDEGNA</b>
--------	--

N. Rif.	Codice di progetto (A1): 22V071	Scala	1:25.000
---------	---------------------------------	-------	----------

E' VIETATA LA RIPRODUZIONE DI QUESTO DOCUMENTO SENZA PREVENTIVA AUTORIZZAZIONE SCRITTA DI AMBIENTE ITALIA S.R.L.