



**LEGENDA**

- Area impianto
- Cavidotto AT (36 kV) di collegamento alla RTN
- Confini Comuni
- Buffer 5 Km
- Alta visibilità
- Visibilità nulla

**NOTE**  
Per ulteriori approfondimenti vedere elaborato "ICA\_217\_REL16\_Relazione\_di\_intervisibilità"



REGIONE AUTONOMA DELLA SARDEGNA  
PROVINCIA DEL SUD SARDEGNA  
COMUNE DI SAN GAVINO MONREALE





**PROGETTO DI UN IMPIANTO AGRIVOLTAICO  
DENOMINATO "SAN GAVINO"**  
DI POTENZA DI PICCO PARI A 31,58MWp E POTENZA  
NOMINALE PARI A 30,08 MWac INTEGRATO CON UN  
SISTEMA DI ACCUMULO DA 30 MW, DA REALIZZARSI NEL  
COMUNE DI SAN GAVINO MONREALE (SU).



**Procedimento di Valutazione di Impatto Ambientale  
ai sensi del D Lgs. 152/2006 e s.m.i.**

Società proponente

Via Giorgio Pitacco, 7  
00177 Roma (Italia)  
C.F. / P.IVA 17154741007

Codice	Scala	Titolo elaborato			
ICA_217_TAV22	1:25.000	Mappa di intervisibilità teorica impianto			
Revisione	Data	Descrizione	Eseguito	Verificato	Approvato
0.0	08/04/2024	Prima emissione per procedura di VIA	AC	IA	DLP

Le informazioni incluse in questo documento sono proprietà di Ingenium Capital Alliance, S.L. (Spain). Qualsiasi totale o parziale riproduzione è proibita senza il consenso scritto di Capital Alliance.