

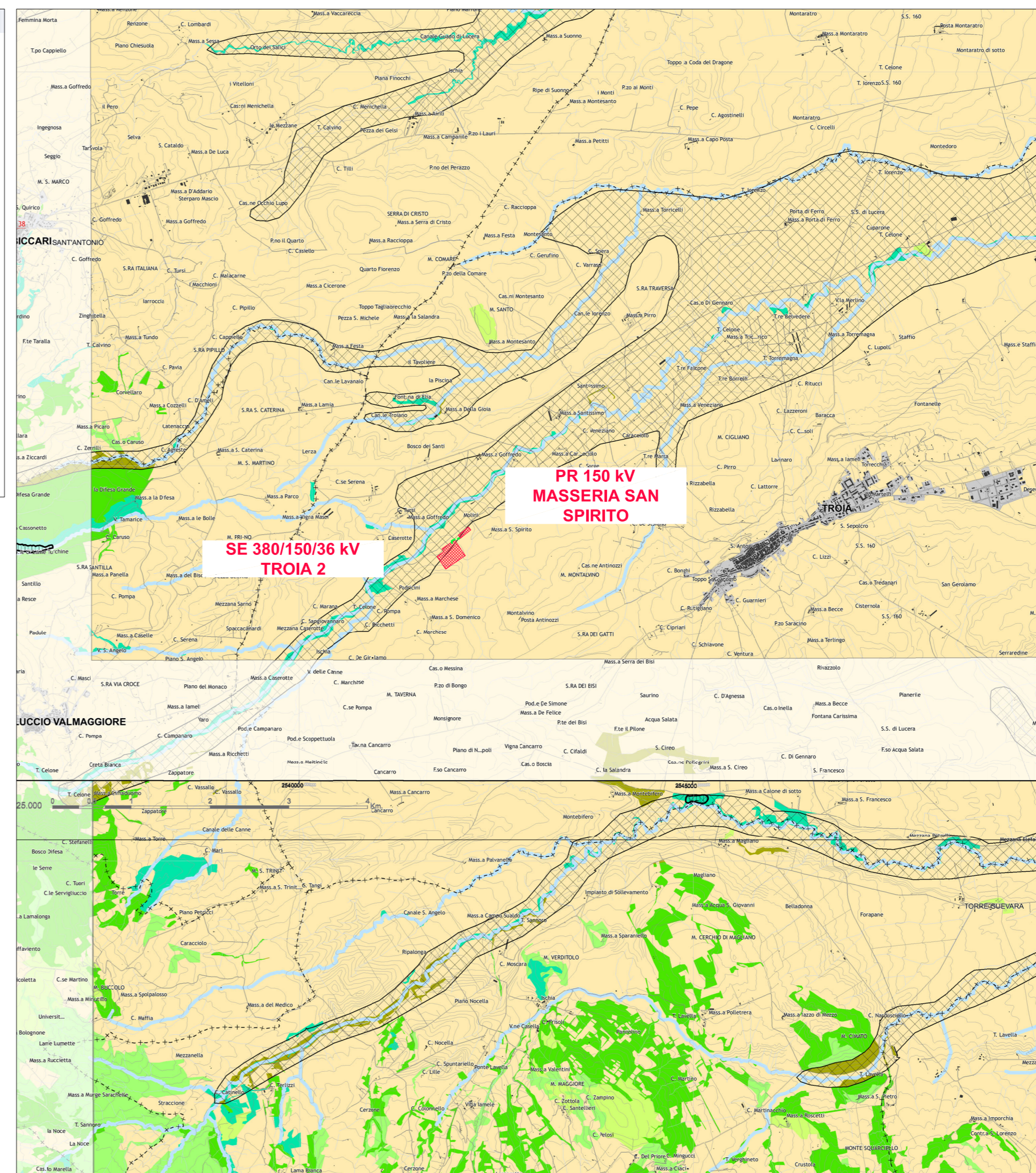
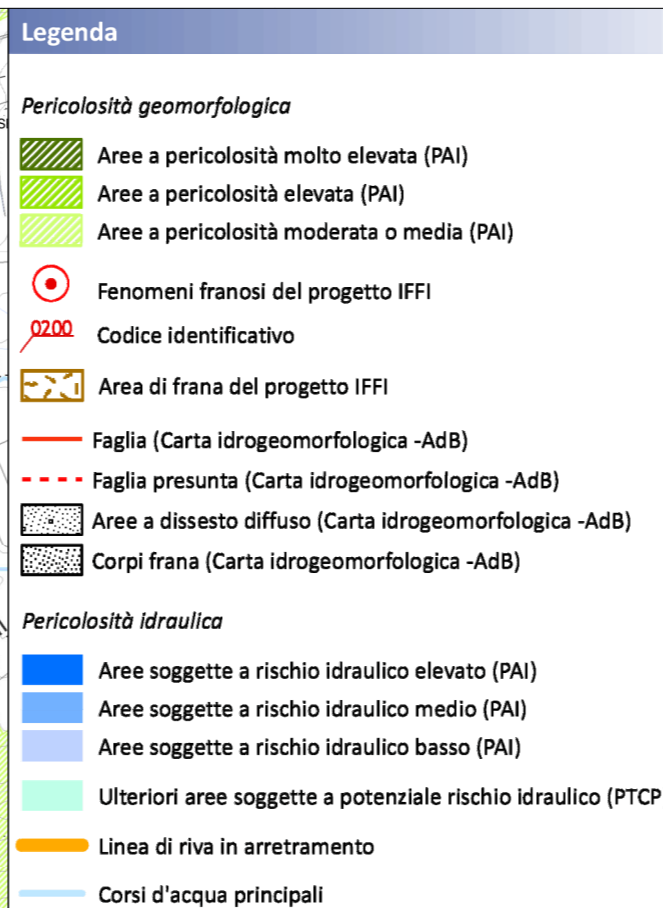
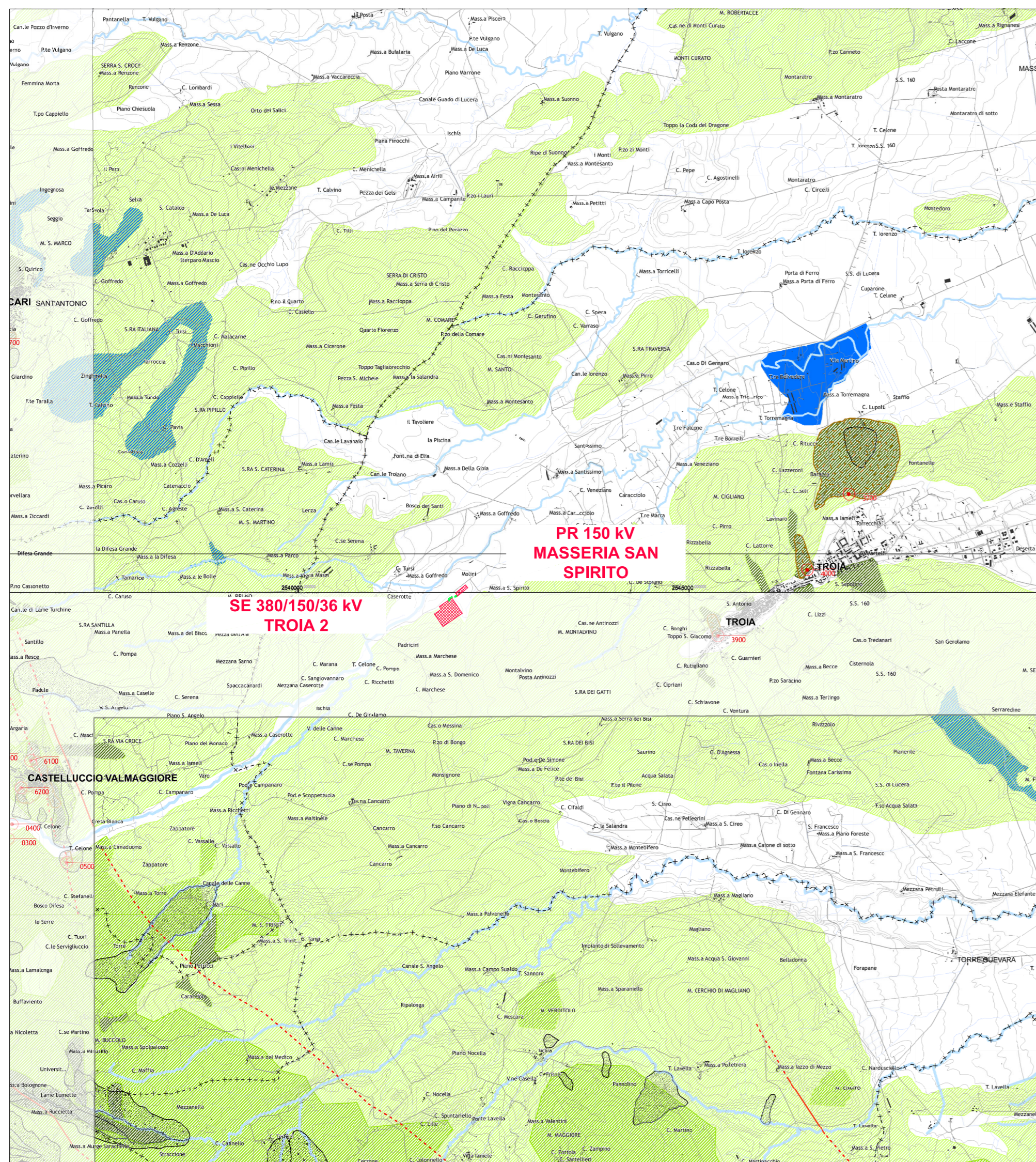


TUTELA DELL'INTEGRIITA' FISICA

SCALA 1 : 50.000

TUTELA DELL'IDENTITA' CULTURALE: ELEMENTI DI MATRICE NATURALE

SCALA 1 : 50.000

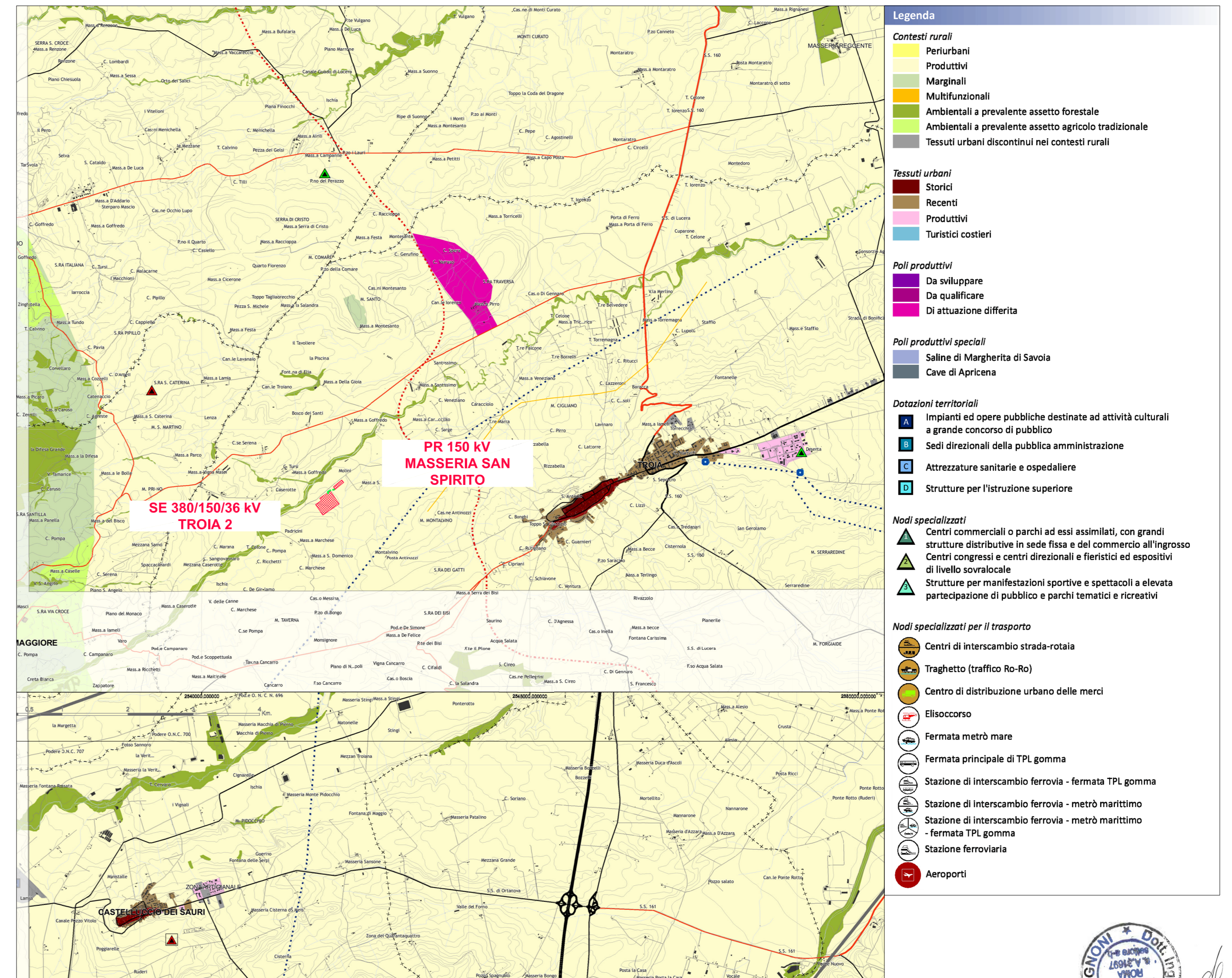
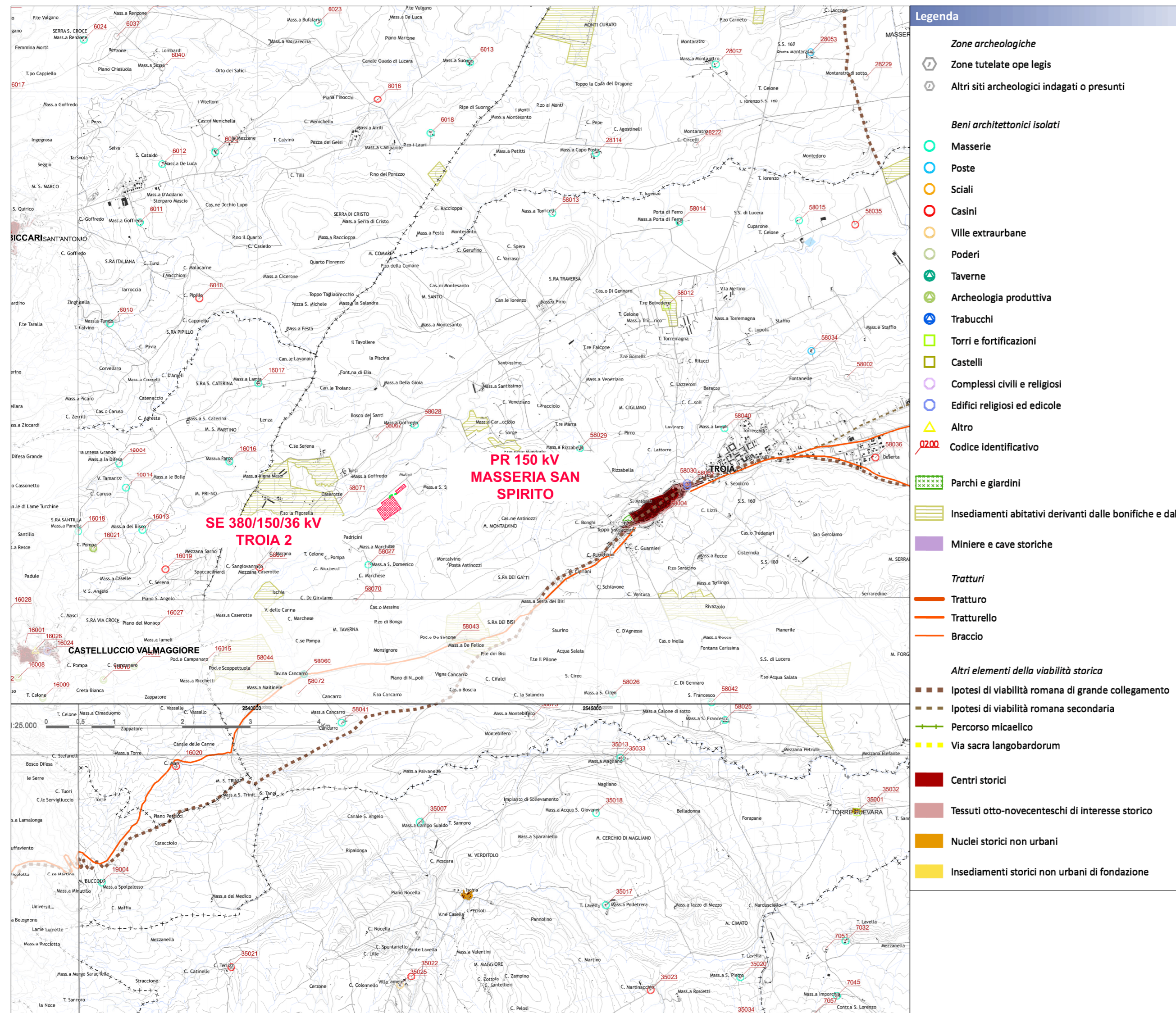


REVISIONE	DATA	ELABORATO	VERIFICATO	APPROVATO	DESCRIZIONE
A	28.3.2024	107	013	093	Emissione per autorizzazione
CODICE PRATICA CAPOFILA		TIPOLOGIA IMPIANTO CAPOFILA / POTENZA IN IMMISSIONE			
C.P. 202220581		IMPIANTO EOLICO 55,8 MW			
CAPOFILA		IMPIANTO			
Sorgenja Renewables Srl Via Algardi, 4 20148 Milano (MI)		PUNTO DI RACCOLTA 150 kV MASSERIA SAN SPIRITO			
INGEGNERIA & COSTRUZIONI		TITOLO			
BRULLI trasmissione		INQUADRAMENTO SU PIANIFICAZIONE URBANISTICA E VINCOLI - PIANIFICAZIONE SOVRAORDINATA			
SCALA	FORMATO	FOLIO / DI	N. DOCUMENTO		
VARIE	A1	1 / 3	4 4 5 3 9 1 A		



































-  AREA STAZIONI ELETTRICHE
-  LINEA IN CAVO 150 kV SE 380/150/36 kV TROIA 2 - PR 150 kV MASSERIA SAN SPIRITO

AREE SENSIBILI DEPURATORI ACQUE REFLUE DI
COMPETENZA PROVINCIALE RICETTORI
SCALA 1 : 50.000

PIANI PAESAGGISTICI E AREE BOSCHIVE
SCALA 1 : 50.000



- Legenda**
- Zone archeologiche**
 -  Zone tutelate ope legis
 -  Altri siti archeologici indagati o presunti
 - Beni architettonici isolati**
 -  Masserie
 -  Poste
 -  Sciali
 -  Casini
 -  Ville extraurbane
 -  Poderi
 -  Taverne
 -  Archeologia produttiva
 -  Trabucchi
 -  Torri e fortificazioni
 -  Castelli
 -  Complessi civili e religiosi
 -  Edifici religiosi ed edicole
 -  Altro
 -  Codice identificativo
 - Parchi e giardini**
 -  Parchi e giardini
 - Insedimenti abitativi derivanti dalle bonifiche e dalla**
 -  Miniere e cave storiche
 - Tratturi**
 -  Tratturo
 -  Tratturello
 -  Braccio
 - Altri elementi della viabilità storica**
 -  Ipotesi di viabilità romana di grande collegamento
 -  Ipotesi di viabilità romana secondaria
 -  Percorso micaelico
 -  Via sacra langobardorum
 - Centri storici**
 -  Centri storici
 -  Tessuti otto-novecenteschi di interesse storico
 -  Nuclei storici non urbani
 -  Insediamenti storici non urbani di fondazione

- Legenda**
- Contesti rurali**
 -  Periurbani
 -  Produttivi
 -  Marginali
 -  Multifunzionali
 -  Ambientali a prevalente assetto forestale
 -  Ambientali a prevalente assetto agricolo tradizionale
 -  Tessuti urbani discontinui nei contesti rurali
 - Tessuti urbani**
 -  Storici
 -  Recenti
 -  Produttivi
 -  Turistici costieri
 - Poli produttivi**
 -  Da sviluppare
 -  Da qualificare
 -  Di attuazione differita
 - Poli produttivi speciali**
 -  Saline di Margherita di Savoia
 -  Cave di Apricena
 - Dotazioni territoriali**
 -  Impianti ed opere pubbliche destinate ad attività culturali a grande concorso di pubblico
 -  Sedi direzionali della pubblica amministrazione
 -  Attrezzature sanitarie e ospedaliere
 -  Strutture per l'istruzione superiore
 - Nodi specializzati**
 -  Centri commerciali o parchi ad essi assimilati, con grandi strutture distributive in sede fissa e del commercio all'ingrosso
 -  Centri congressi e centri direzionali e fieristici ed espositivi di livello sovralocale
 -  Strutture per manifestazioni sportive e spettacoli a elevata partecipazione di pubblico e parchi tematici e ricreativi
 - Nodi specializzati per il trasporto**
 -  Centri di interscambio strada-rotovia
 -  Traghetto (traffico Ro-Ro)
 -  Centro di distribuzione urbano delle merci
 -  Elissocorso
 -  Fermata metrò mare
 -  Fermata principale di TPL gomma
 -  Stazione di interscambio ferrovia - fermata TPL gomma
 -  Stazione di interscambio ferrovia - metrò marittimo
 -  Stazione di interscambio ferrovia - metrò marittimo - fermata TPL gomma
 -  Stazione ferroviaria
 -  Aeroporti



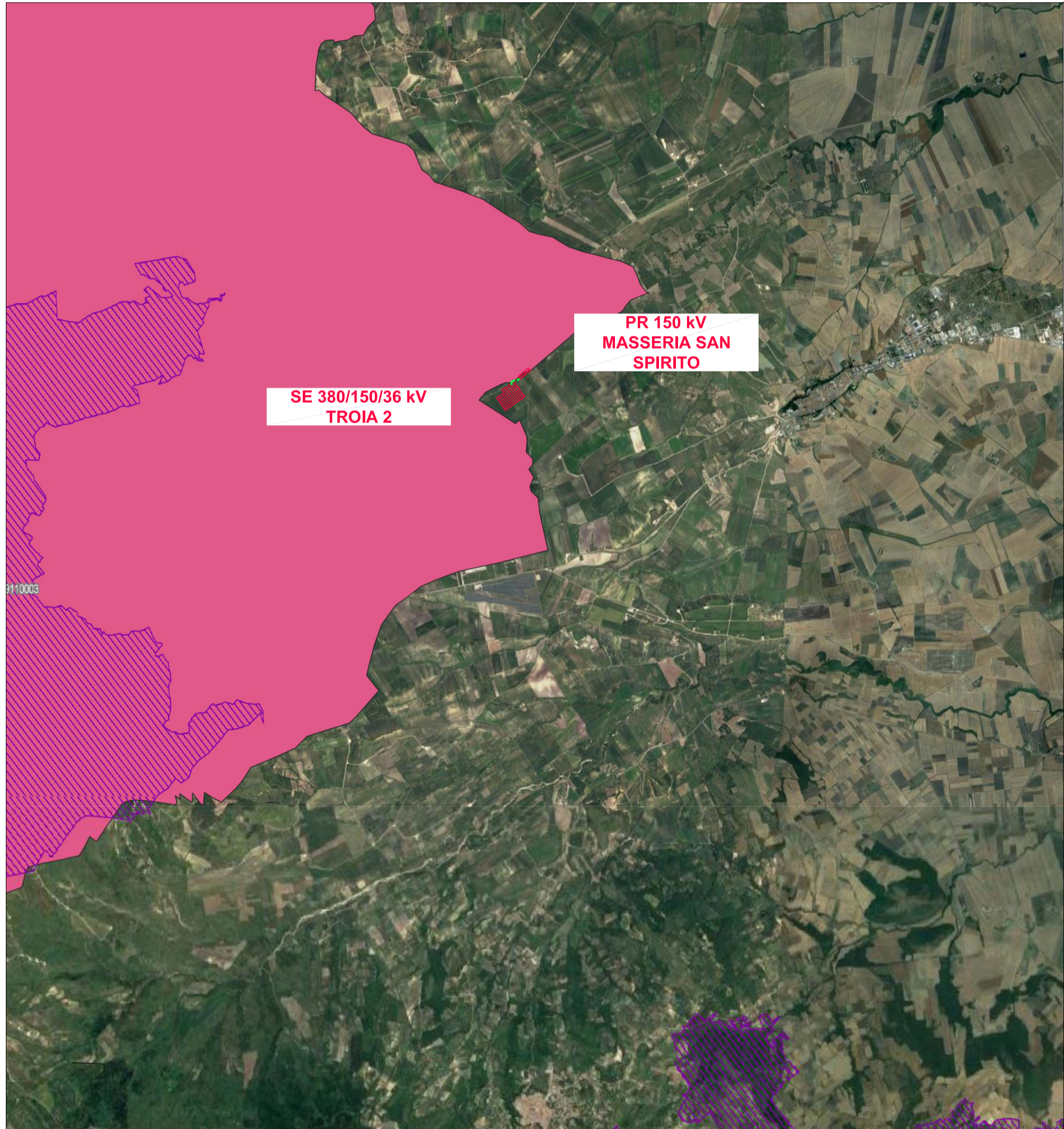
A		28.3.2024		107	013	093	Emissione per autorizzazione
REVISIONE	DATA	ELABORATO	VERIFICATO	APPROVATO	DESCRIZIONE		
C.P. 202220581		TIPOLOGIA IMPIANTO CAPOFILA / POTENZA IN IMMISSIONE					
IMPIANTO EOLICO 55,8 MW							
CAPOFILA	Sorgenja Renewables Srl Via Algardi, 4 20148 Milano (MI)		IMPIANTO				
PUNTO DI RACCOLTA 150 kV MASSERIA SAN SPIRITO							
INGEGNERIA & COSTRUZIONI		BRULLI trasmissione		TITOLO			
INQUADRAMENTO SU PIANIFICAZIONE URBANISTICA E VINCOLI - PIANIFICAZIONE SOVRAORDINATA							
SCALA	FORMATO	FOGLIO / DI		N. DOCUMENTO			
VARIE	A1	2 / 3		4 4 5 3 9 1 A			

RETE NATURA 2000
SCALA 1 : 50.000


LEGENDA


 AREA STAZIONI ELETTRICHE


 LINEA IN CAVO 150 kV SE 380/150/36 kV TROIA 2 - PR 150 kV MASSERIA SAN SPIRITO




LEGENDA


 ZPS

 SIC

 SIC/ZPS

 ZPC

 ZPC

 IBA



Gianluca Brulli

REVISIONE	DATA	ELABORATO	VERIFICATO	APPROVATO	DESCRIZIONE
A	28.3.2024	107	013	093	Emissione per autorizzazione
CODICE PRATICA CAPOFILA					TIPOLOGIA IMPIANTO CAPOFILA / POTENZA IN IMMISSIONE
C.P. 202220581					IMPIANTO EOLICO 55,8 MW
CAPOFILA					IMPIANTO
 Sorgenia Renewables Srl Via Algardi, 4 20148 Milano (MI)					PUNTO DI RACCOLTA 150 kV MASSERIA SAN SPIRITO
INGEGNERIA & COSTRUZIONI					TITOLO
 BRULLI trasmissione					INQUADRAMENTO SU PIANIFICAZIONE URBANISTICA E VINCOLI - PIANIFICAZIONE SOVRAORDINATA
SCALA	FORMATO	FOGLIO / DI		N. DOCUMENTO	
VARIE	A1	3 / 3		4 4 5 3 9 1 A	