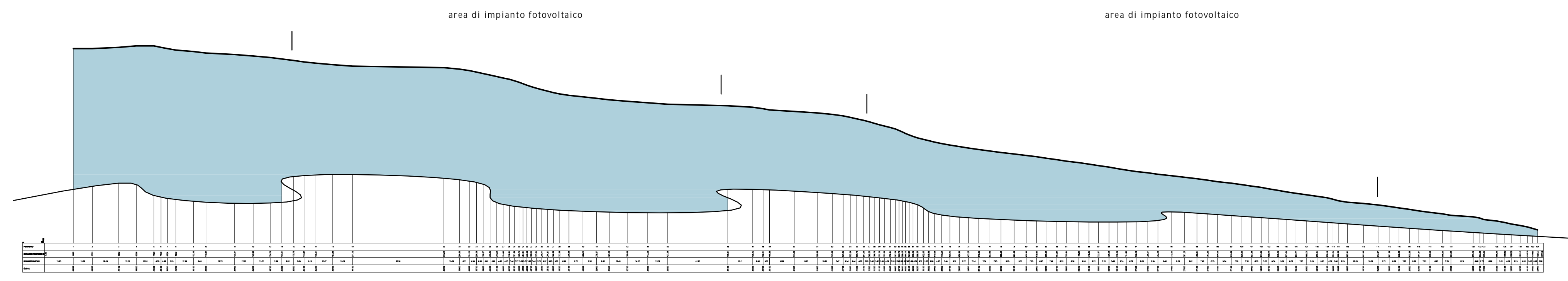
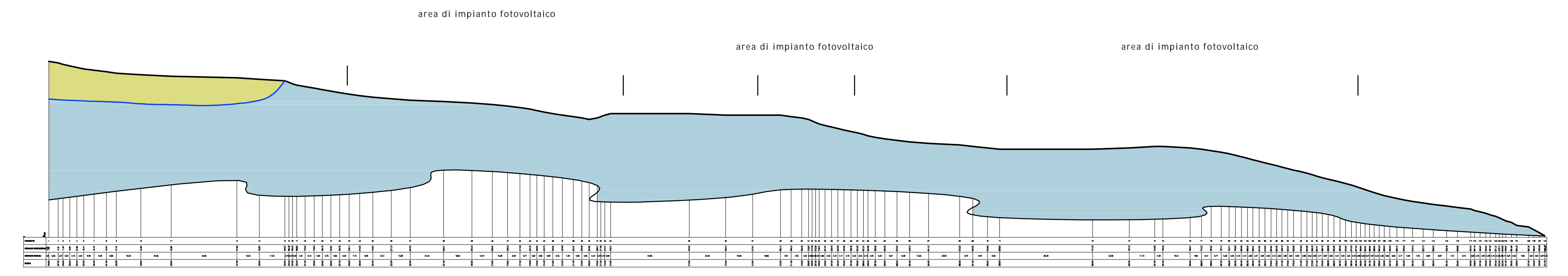


# SEZIONI LITOTECNICHE

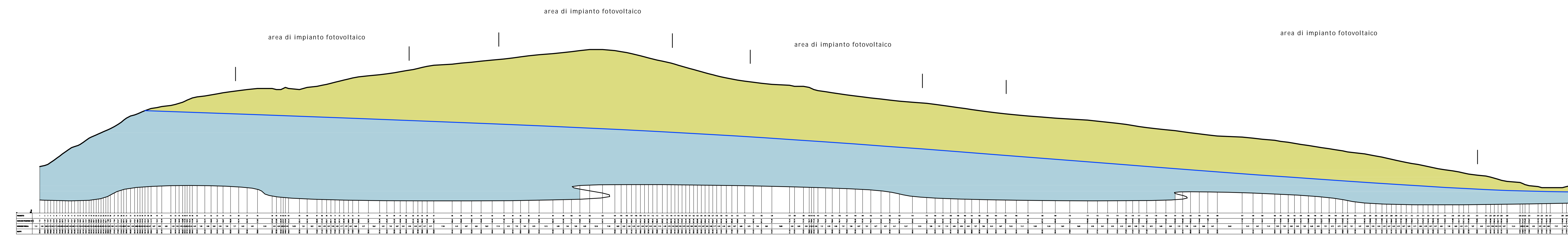
scala 1:2000



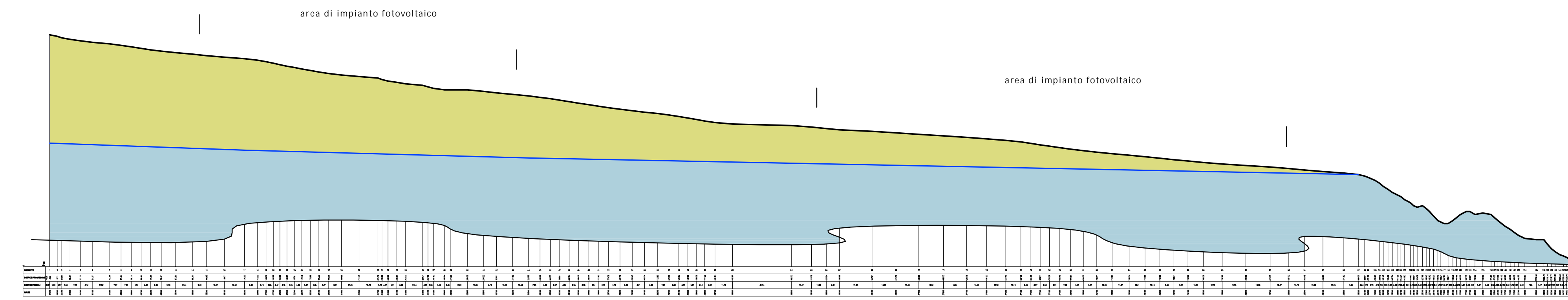
Sezione A-B



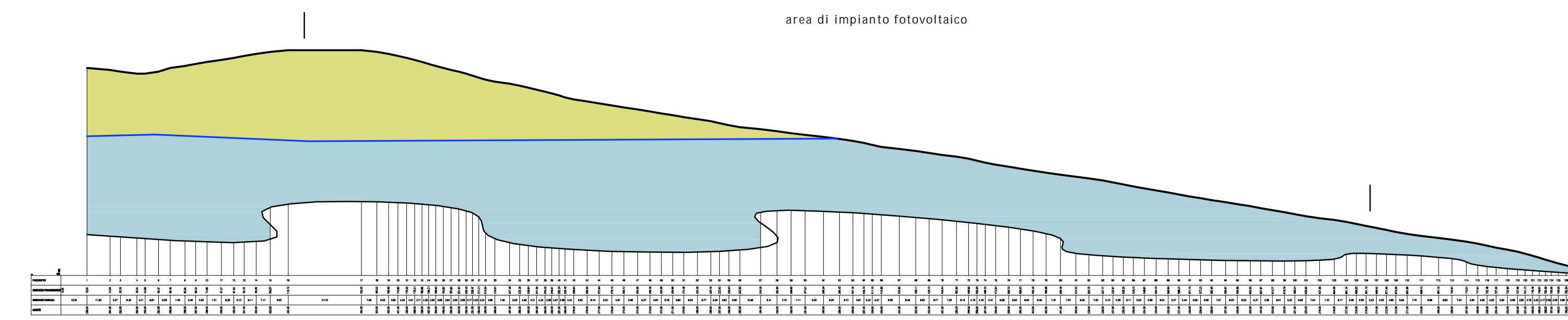
Sezione C-D



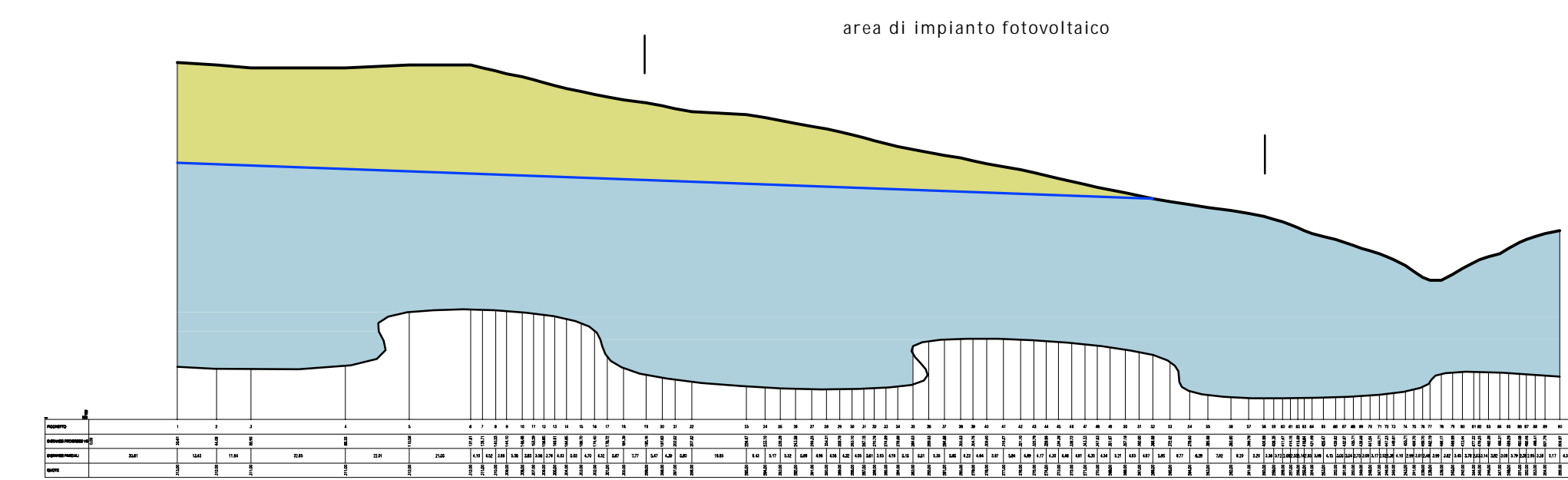
Sezione E-F



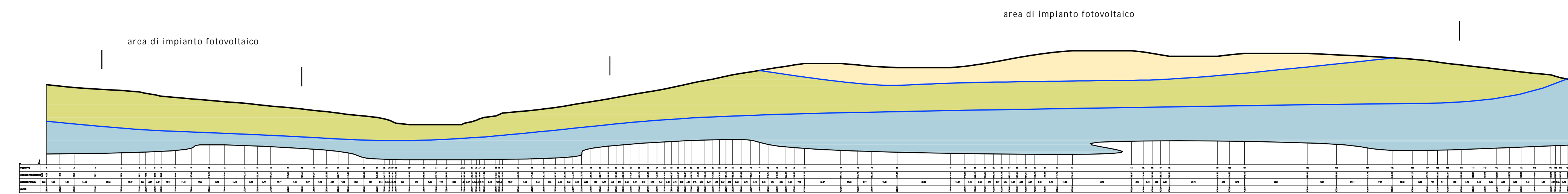
Sezione G-H



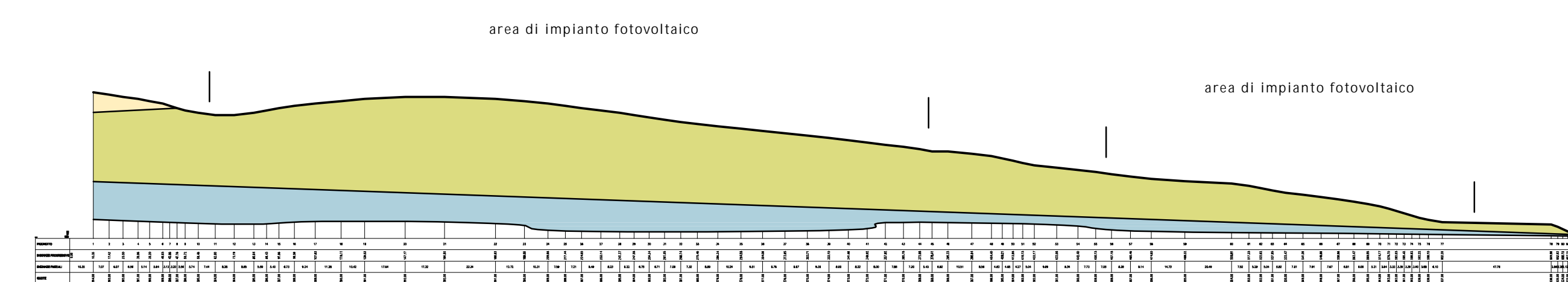
Sezione I-L



Sezione M-N



Sezione O-P



Sezione Q-R

**SEZIONI LITOTECNICHE**  
scala 1:2000

LEGGENDA

LITOLOGIA	CARATTERISTICHE GEOTECNICHE			
	γ (kN/m³)	c (kN/m²)	φ (°)	i (%)
Argilla impastosa	18,00	10,00	26	0,00
Argilla sabbiosa	19,10	10,00	20	0,00
Sabbia argillosa	20,00	20,00	22	10,00

Profilo topografico  
 Limite stratigrafico

**REGIONE BASILICATA**

**Comune di Pomarico (MT)**

**IMPIANTO AGRIVOLTAICO - POTENZA DI PICCO 52,50 MW - PER LA PRODUZIONE DI ENERGIA ELETTRICA ED ALLEVAMENTO DI OVINI NEL COMUNE DI POMARICO (MT) - CONTRADA SAN LORENZO**

**PROGETTO DEFINITIVO - SEZIONI LITOTECNICHE -**

Tavola: **G07**    Nome file: **SEZIONI LITOTECNICHE**    Data: **LUGLIO 2023**    Scala: **1:2000**

Geologia     Struttura     Impianti     Antincendio

Committente: **FLYNIS PV 25 SRL**  
 Via Cappuccio 12 - 20121 Milano - C.F./P.IVA 12432020969  
 PEC: flynispv25srl@legalmail.it

Progettista: **TESE** (ING. CIVILE)  
 Ing. Vincenzo RISOZZO  
 Ing. Antonio LAGARDA  
 Arch. Caterina FICCO  
 Arch. Beatrice GUZZA  
 Via Salerno n. 19 - 75023 Pomarico (MT) - Tel. 0572 400000  
 Mail: info@tese.it / teseprogetti@tese.it

Studio Tecnico di Geologia:  
 Piazza P. Prosperino Galliani  
 75024 - Montescaglioso (MT)  
 e-mail: antiodiv71@gmail.com  
 tel/fax 0835404961 cell 3470952667/328758268

Supervisore:  
 Project Manager Senior  
 Arch. Nunzio Paolo SIMONE  
 Collaboratori:  
 Arch. Filippo LAURE