



UNIONE EUROPEA

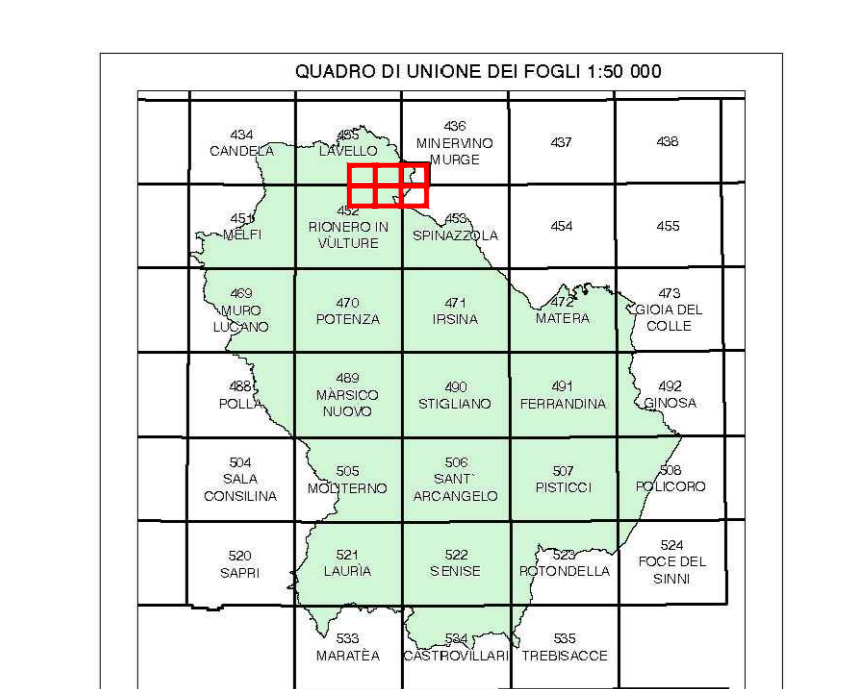
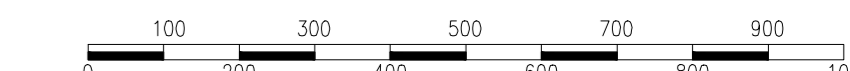


REGIONE BASILICATA

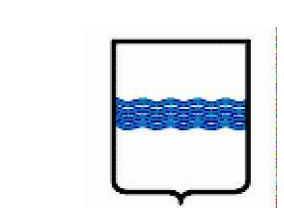
CARTA TECNICA della REGIONE BASILICATA

Sezione n° 436130
MASSERIA LIUZZI

scala 1:10.000 (1 cm = 100 m)



REGIONE BASILICATA



COMUNE DI MONTEMILONE PROVINCIA DI POTENZA

PROGETTO DEFINITIVO IMPIANTO FOTOVOLTAICO AD INSEGUIMENTO SOLARE DA 19.954 M² DA REALIZZARSI IN LOCALITA' SPINAMARA SOPRANA NEL COMUNE DI MONTEMILONE

TAVOLA:	A.12.a.3	COROGRAFIA GENERALE
SCALA:	1:10.000	
DATA:	novembre 2022	

Committente: SPINAMARA SOPRANA - S.R.L.

Progettista impianti elettrici:	Ing. Paolo Acquasanta
Collaboratori:	Ing. Eustachio Santarosa
Opere edili:	Ing. Paolo Acquasanta Ing. Eustachio Santarosa
Archeologo:	Dott.ssa Marta Pollio
Geologo:	Dott. Maurizio Giacomino
Ambientale:	Arch. paes. Cosimo D. Belfiore



Corografia Generale
Scala 1:10.000

