

Sede Legale:
Piazza della Vittoria 7/14 - 16121 Genova
Dati societari:
C.C.I.A.A. Genova n. 289645
Codice Fiscale: IT 02687740106
Partita I.V.A.: IT 02687740106
SDI: SUBM70N
Capitale Sociale interamente versato: € 90.000

SERVIZI INDUSTRIALI GENOVA SIGE S.r.l.



INGEGNERIA PER L'AMBIENTE E LA SICUREZZA SUL LAVORO

Amministrazione e Uffici:
Via Renata Bianchi 38/5 - 16152 Genova
Laboratori:
Via Castel Morrone, 15 H - 16161 Genova
Contatti:
Tel.: 010 7406583 - Fax: 010 7406584
E-mail: segreteria@sige.ge.it
Sito web: www.sige.ge.it

Genova, 21/07/2023



NUOVA DIGA FORANEA DEL PORTO DI GENOVA

**COMPARTO AMBIENTE
MONITORAGGIO FASE ANTE OPERA
RAPPORTO ATTIVITÀ DI MONITORAGGIO AMBIENTALE
Componente ATMOSFERA**

Stazione di monitoraggio

ATM01 EST

Ponte Etiopia

Maggio - Giugno 2023

Indice	Date/ Data	Modifiche	Redatto da	Controllato da	Autorizzato da
0	21/07/2023	Prima emissione	Luca Brugnatti – Francesca Di Vietro (SIGE S.r.l.)	F. TARCHINO (SIGE S.r.l.)	F. TARCHINO (SIGE S.r.l.)

Sede Legale:
Piazza della Vittoria 7/14 - 16121 Genova
Dati societari:
C.C.I.A.A. Genova n. 289645
Codice Fiscale: IT 02687740106
Partita I.V.A.: IT 02687740106
SDI: SUBM70N
Capitale Sociale interamente versato: € 90.000

SERVIZI INDUSTRIALI GENOVA SIGE S.r.l.




INGEGNERIA PER L'AMBIENTE E LA SICUREZZA SUL LAVORO

Amministrazione e Uffici:
Via Renata Bianchi 38/5 - 16152 Genova
Laboratori:
Via Castel Morrone, 15 H - 16161 Genova
Contatti:
Tel.: 010 7406583 - Fax: 010 7406584
E-mail: segreteria@sige.ge.it
Sito web: www.sige.ge.it

Codice della Stazione	ATM01 EST	Data e ora Misura	Dal 17/05/2023 al 29/06/2023
Campagna di misura	Il campagna Ante Operam		
Ubicazione	Porto di Genova, Ponte Etiopia (testata)		
Periodo di misura	17 maggio 2023 - 29 giugno 2023		
N° giorni di campionamento	44 giorni		
Coordinate Piane UTM (WGS84)	8,898676 E 44,401853 N		
Tecnico di campo	Luca Brugnatti – Giulio Roncallo		

INQUADRAMENTO TERRITORIALE

Ortofoto



Sede Legale:
Piazza della Vittoria 7/14 - 16121 Genova
Dati societari:
C.C.I.A.A. Genova n. 289645
Codice Fiscale: IT 02687740106
Partita I.V.A.: IT 02687740106
SDI: SUBM70N
Capitale Sociale interamente versato: € 90.000

SERVIZI INDUSTRIALI GENOVA SIGE S.r.l.



INGEGNERIA PER L'AMBIENTE E LA SICUREZZA SUL LAVORO

Amministrazione e Uffici:
Via Renata Bianchi 38/5 - 16152 Genova
Laboratori:
Via Castel Morrone, 15 H - 16161 Genova
Contatti:
Tel.: 010 7406583 - Fax: 010 7406584
E-mail: segreteria@sige.ge.it
Sito web: www.sige.ge.it

Codice della Stazione	ATM01 EST	Data e ora Misura	Dal 17/05/2023 al 29/06/2023
Campagna di misura	Il campagna Ante Operam		
Ubicazione	Porto di Genova, Ponte Etiopia (testata)		
Periodo di misura	17 maggio 2023 - 29 giugno 2023		
N° giorni di campionamento	44 giorni		
Coordinate Piane UTM (WGS84)	8,898676 E 44,401853 N		
Tecnico di campo	Luca Brugnatti – Giulio Roncallo		

RAPPORTO FOTOGRAFICO



Sede Legale:
Piazza della Vittoria 7/14 - 16121 Genova
Dati societari:
C.C.I.A.A. Genova n. 289645
Codice Fiscale: IT 02687740106
Partita I.V.A.: IT 02687740106
SDI: SUBM70N
Capitale Sociale interamente versato: € 90.000

SERVIZI INDUSTRIALI GENOVA SIGE S.r.l.



INGEGNERIA PER L'AMBIENTE E LA SICUREZZA SUL LAVORO

Amministrazione e Uffici:
Via Renata Bianchi 38/5 - 16152 Genova
Laboratori:
Via Castel Morrone, 15 H - 16161 Genova
Contatti:
Tel.: 010 7406583 - Fax: 010 7406584
E-mail: segreteria@sige.ge.it
Sito web: www.sige.ge.it

Codice della Stazione	ATM01 EST	Data e ora Misura	Dal 17/05/2023 al 29/06/2023
Campagna di misura	Il campagna Ante Operam		
Ubicazione	Porto di Genova, Ponte Etiopia (testata)		
Periodo di misura	17 maggio 2023 - 29 giugno 2023		
N° giorni di campionamento	44 giorni		
Coordinate Piane UTM (WGS84)	8,898676 E 44,401853 N		
Tecnico di campo	Luca Brugnatti – Giulio Roncallo		

DESCRIZIONE DELL'AREA

Stazione mobile localizzata sulla costa in corrispondenza dei massimi d'impatto a Est, di fronte all'area di costruzione della diga a mare.

STRUMENTAZIONE ADOTTATA

NO2	Analizzatore a chemiluminescenza secondo la Norma UNI EN 14211: 2012
SO2	Analizzatore a fluorescenza ultravioletta secondo la Norma UNI EN 14212: 2012
CO	Analizzatore a spettroscopia a raggi infrarossi non dispersiva secondo la Norma UNI EN 14626: 2005
PM _{2,5} PM ₁₀	Analizzatore in continuo Palas Fidas 200



Codice della Stazione	ATM01 EST	Data e ora Misura	Dal 17/05/2023 al 29/06/2023
Campagna di misura	Il campagna Ante Operam		
Ubicazione	Porto di Genova, Ponte Etiopia (testata)		
Periodo di misura	17 maggio 2023 - 29 giugno 2023		
N° giorni di campionamento	44 giorni		
Coordinate Piane UTM (WGS84)	8,898676 E 44,401853 N		
Tecnico di campo	Luca Brugnatti – Giulio Roncallo		

Inquinante	Valore limite		Tempo di mediazione
Biossido di azoto	Valore limite protezione salute umana (da non superare più di 18 volte per anno civile)	200 (µg/mc)	1 ora
	Valore limite per la protezione della salute umana	40 (µg/mc)	Anno civile
	Soglia di allarme (rilevata su 3 h consecutive)	400 (µg/mc)	1 ora
Monossido di carbonio	Valore limite per la protezione della salute umana	10 (mg/mc)	8 ore
Biossido di Zolfo	Valore Limite protezione della salute umana (da non superare più di 24 volte per anno civile)	350 (µg/mc)	1 ora
	Valore Limite protezione della salute umana (da non superare più di 3 volte per anno civile)	125 (µg/mc)	24 ore
	Livello critico per la protezione della vegetazione	20 (µg/mc)	Anno civile e inverno
	Soglia di Allarme (concentrazione rilevata su 3 ore consecutive)	500 (µg/mc)	1 ora

RISULTATI DELLE MISURE – INQUINANTI GASSOSI

Ubicazione stazione di misura					ATM01 EST
Data	Ora	NO ₂ (µg/m3)	CO (mg/m3)	SO ₂ (µg/m3)	
18/05/23	12:00	23,85	0,27	4,18	
18/05/23	13:00	28,68	0,35	5,83	
18/05/23	14:00	50,85	0,88	7,69	
18/05/23	15:00	49,45	0,55	6,96	
18/05/23	16:00	90,23	1,72	21,93	
18/05/23	17:00	90,93	1,57	14,37	
18/05/23	18:00	57,24	0,69	11,72	
18/05/23	19:00	78,46	1,44	10,29	
18/05/23	20:00	80,95	1,60	11,63	
18/05/23	21:00	71,70	1,29	10,30	
18/05/23	22:00	65,57	0,91	10,44	
18/05/23	23:00	68,32	0,93	11,10	
19/05/23	00:00	59,64	0,75	10,89	
19/05/23	01:00	54,19	0,87	7,47	
19/05/23	02:00	55,48	0,98	8,48	
19/05/23	03:00	52,39	0,73	9,90	
19/05/23	04:00	56,46	1,24	13,89	
19/05/23	05:00	58,34	1,60	23,73	
19/05/23	06:00	55,92	1,05	12,17	
19/05/23	07:00	61,64	1,05	9,22	
19/05/23	08:00	66,30	1,67	18,28	

Sede Legale:
Piazza della Vittoria 7/14 - 16121 Genova
Dati societari:
C.C.I.A.A. Genova n. 289645
Codice Fiscale: IT 02687740106
Partita I.V.A.: IT 02687740106
SDI: SUBM70N
Capitale Sociale interamente versato: € 90.000

SERVIZI INDUSTRIALI GENOVA SIGE S.r.l.



INGEGNERIA PER L'AMBIENTE E LA SICUREZZA SUL LAVORO

Amministrazione e Uffici:
Via Renata Bianchi 38/5 - 16152 Genova
Laboratori:
Via Castel Morrone, 15 H - 16161 Genova
Contatti:
Tel.: 010 7406583 - Fax: 010 7406584
E-mail: segreteria@sige.ge.it
Sito web: www.sige.ge.it

RISULTATI DELLE MISURE – INQUINANTI GASSOSI

Ubicazione stazione di misura			ATM01 EST		
Data	Ora	NO ₂ (µg/m ³)	CO (mg/m ³)	SO ₂ (µg/m ³)	
19/05/23	09:00	55,75	1,64	12,57	
19/05/23	10:00	57,24	1,51	13,64	
19/05/23	11:00	64,56	1,96	17,00	
19/05/23	12:00	46,97	1,21	11,98	
19/05/23	13:00	42,69	1,08	10,95	
19/05/23	14:00	42,78	0,87	7,42	
19/05/23	15:00	41,20	0,90	13,95	
19/05/23	16:00	23,82	0,67	5,39	
19/05/23	17:00	31,93	0,56	8,10	
19/05/23	18:00	55,11	1,45	11,93	
19/05/23	19:00	48,65	1,52	10,98	
19/05/23	20:00	45,94	1,07	11,52	
19/05/23	21:00	47,89	1,33	8,54	
19/05/23	22:00	41,40	0,62	5,89	
19/05/23	23:00	38,71	0,69	6,57	
20/05/23	00:00	33,23	0,66	5,75	
20/05/23	01:00	30,80	0,67	3,81	
20/05/23	02:00	30,44	0,47	3,16	
20/05/23	03:00	27,99	0,74	4,15	
20/05/23	04:00	25,36	0,74	4,92	
20/05/23	05:00	28,50	0,78	5,33	
20/05/23	06:00	38,41	0,59	10,41	
20/05/23	07:00	45,31	1,02	7,98	
20/05/23	08:00	45,57	1,07	6,66	
20/05/23	09:00	46,21	1,06	5,18	
20/05/23	10:00	51,83	1,38	8,19	
20/05/23	11:00	51,20	1,19	7,39	
20/05/23	12:00	45,79	0,70	6,12	
20/05/23	13:00	49,47	0,99	8,27	
20/05/23	14:00	47,21	0,90	7,78	
20/05/23	15:00	44,36	0,95	10,14	
20/05/23	16:00	44,88	1,21	10,68	
20/05/23	17:00	45,38	1,05	12,35	
20/05/23	18:00	47,78	0,93	11,64	
20/05/23	19:00	42,82	1,07	10,90	
20/05/23	20:00	45,26	1,03	15,75	
20/05/23	21:00	39,48	1,11	8,78	
20/05/23	22:00	53,91	1,34	26,54	
20/05/23	23:00	52,27	1,50	12,68	
21/05/23	00:00	47,42	1,05	4,17	
21/05/23	01:00	52,50	1,16	5,04	
21/05/23	02:00	57,82	1,06	5,21	
21/05/23	03:00	49,33	1,06	4,67	
21/05/23	04:00	46,22	0,88	4,58	
21/05/23	05:00	48,32	0,79	4,06	
21/05/23	06:00	45,78	0,92	4,12	
21/05/23	07:00	46,73	0,99	3,99	
21/05/23	08:00	44,97	0,68	3,97	



RISULTATI DELLE MISURE – INQUINANTI GASSOSI

Ubicazione stazione di misura			ATM01 EST		
Data	Ora	NO ₂ (µg/m ³)	CO (mg/m ³)	SO ₂ (µg/m ³)	
21/05/23	09:00	52,81	1,15	4,95	
21/05/23	10:00	55,91	1,28	5,59	
21/05/23	11:00	54,18	0,93	4,43	
21/05/23	12:00	50,26	0,74	4,63	
21/05/23	13:00	41,25	0,49	3,06	
21/05/23	14:00	29,62	0,40	2,50	
21/05/23	15:00	26,78	0,33	2,91	
21/05/23	16:00	35,99	0,49	2,89	
21/05/23	17:00	37,16	0,43	2,82	
21/05/23	18:00	39,67	0,42	2,88	
21/05/23	19:00	40,40	0,62	2,58	
21/05/23	20:00	44,90	0,61	2,66	
21/05/23	21:00	46,89	0,68	2,97	
21/05/23	22:00	44,46	0,55	2,92	
21/05/23	23:00	65,26	0,67	5,85	
22/05/23	00:00	49,33	0,68	3,18	
22/05/23	01:00	45,16	0,87	3,53	
22/05/23	02:00	47,32	0,50	3,50	
22/05/23	03:00	40,67	0,64	2,90	
22/05/23	04:00	39,73	0,67	2,74	
22/05/23	05:00	40,91	0,63	2,17	
22/05/23	06:00	60,38	0,74	8,22	
22/05/23	07:00	63,92	0,89	3,59	
22/05/23	08:00	64,56	0,82	4,13	
22/05/23	09:00	61,53	0,70	4,23	
22/05/23	10:00	59,76	0,94	3,99	
22/05/23	11:00	59,41	0,75	4,26	
22/05/23	12:00	60,83	0,76	5,20	
22/05/23	13:00	73,45	0,82	4,01	
22/05/23	14:00	77,26	1,33	4,02	
22/05/23	15:00	83,98	1,25	5,15	
22/05/23	16:00	78,35	1,25	5,07	
22/05/23	17:00	78,78	1,19	4,87	
22/05/23	18:00	71,18	0,92	5,80	
22/05/23	19:00	65,26	1,06	6,22	
22/05/23	20:00	57,69	1,05	5,01	
22/05/23	21:00	48,12	0,88	5,21	
22/05/23	22:00	61,62	0,91	5,16	
22/05/23	23:00	55,28	0,97	4,66	
23/05/23	00:00	47,12	1,19	5,86	
23/05/23	01:00	40,79	1,09	6,11	
23/05/23	02:00	38,24	1,08	5,65	
23/05/23	03:00	38,26	1,11	6,71	
23/05/23	04:00	35,61	1,33	6,34	
23/05/23	05:00	46,61	1,15	7,10	
23/05/23	06:00	59,37	1,28	7,29	
23/05/23	07:00	60,83	1,25	7,12	
23/05/23	08:00	58,87	1,20	6,66	

Sede Legale:
Piazza della Vittoria 7/14 - 16121 Genova
Dati societari:
C.C.I.A.A. Genova n. 289645
Codice Fiscale: IT 02687740106
Partita I.V.A.: IT 02687740106
SDI: SUBM70N
Capitale Sociale interamente versato: € 90.000

SERVIZI INDUSTRIALI GENOVA SIGE S.r.l.



INGEGNERIA PER L'AMBIENTE E LA SICUREZZA SUL LAVORO

Amministrazione e Uffici:
Via Renata Bianchi 38/5 - 16152 Genova
Laboratori:
Via Castel Morrone, 15 H - 16161 Genova
Contatti:
Tel.: 010 7406583 - Fax: 010 7406584
E-mail: segreteria@sige.ge.it
Sito web: www.sige.ge.it

RISULTATI DELLE MISURE – INQUINANTI GASSOSI

Ubicazione stazione di misura			ATM01 EST	
Data	Ora	NO ₂ (µg/m ³)	CO (mg/m ³)	SO ₂ (µg/m ³)
23/05/23	09:00	52,97	0,93	4,01
23/05/23	10:00	45,95	0,90	3,71
23/05/23	11:00	49,87	0,77	3,66
23/05/23	12:00	53,50	0,70	4,69
23/05/23	13:00	53,17	0,70	4,00
23/05/23	14:00	48,15	0,62	4,08
23/05/23	15:00	47,84	0,70	3,95
23/05/23	16:00	47,71	0,76	4,06
23/05/23	17:00	48,50	0,63	4,07
23/05/23	18:00	51,69	0,78	3,68
23/05/23	19:00	76,49	1,06	5,02
23/05/23	20:00	61,63	0,99	5,31
23/05/23	21:00	73,12	0,78	5,70
23/05/23	22:00	72,78	0,89	4,86
23/05/23	23:00	59,88	0,99	6,09
24/05/23	00:00	56,58	1,31	6,36
24/05/23	01:00	47,70	1,30	6,14
24/05/23	02:00	43,86	1,20	6,57
24/05/23	03:00	38,57	1,15	6,09
24/05/23	04:00	38,41	1,30	5,38
24/05/23	05:00	38,51	1,16	6,86
24/05/23	06:00	49,63	1,57	6,97
24/05/23	07:00	60,36	1,78	7,80
24/05/23	08:00	62,27	1,42	7,34
24/05/23	09:00	69,19	1,45	6,78
24/05/23	10:00	65,16	0,82	4,48
24/05/23	11:00	56,13	0,87	3,34
24/05/23	12:00	53,77	0,80	9,07
24/05/23	13:00	50,11	0,49	3,35
24/05/23	14:00	49,80	0,62	3,35
24/05/23	15:00	48,22	0,54	3,24
24/05/23	16:00	49,31	0,59	3,74
24/05/23	17:00	47,66	0,45	3,40
24/05/23	18:00	47,89	0,58	3,70
24/05/23	19:00	46,16	0,64	3,10
24/05/23	20:00	45,42	0,84	3,97
24/05/23	21:00	46,39	0,73	4,42
24/05/23	22:00	60,63	0,87	5,31
24/05/23	23:00	61,00	1,28	6,17
25/05/23	00:00	52,35	1,19	5,32
25/05/23	01:00	49,52	1,17	6,59
25/05/23	02:00	41,79	0,92	5,21
25/05/23	03:00	39,68	0,95	4,60
25/05/23	04:00	39,14	0,87	4,45
25/05/23	05:00	40,38	0,96	4,60
25/05/23	06:00	42,94	1,14	4,72
25/05/23	07:00	49,66	0,93	4,96
25/05/23	08:00	51,15	1,26	4,95

Sede Legale:
Piazza della Vittoria 7/14 - 16121 Genova
Dati societari:
C.C.I.A.A. Genova n. 289645
Codice Fiscale: IT 02687740106
Partita I.V.A.: IT 02687740106
SDI: SUBM70N
Capitale Sociale interamente versato: € 90.000

SERVIZI INDUSTRIALI GENOVA SIGE S.r.l.



INGEGNERIA PER L'AMBIENTE E LA SICUREZZA SUL LAVORO

Amministrazione e Uffici:
Via Renata Bianchi 38/5 - 16152 Genova
Laboratori:
Via Castel Morrone, 15 H - 16161 Genova
Contatti:
Tel.: 010 7406583 - Fax: 010 7406584
E-mail: segreteria@sige.ge.it
Sito web: www.sige.ge.it

RISULTATI DELLE MISURE – INQUINANTI GASSOSI

Ubicazione stazione di misura			ATM01 EST		
Data	Ora	NO ₂ (µg/m ³)	CO (mg/m ³)	SO ₂ (µg/m ³)	
25/05/23	09:00	52,28	1,15	5,19	
25/05/23	10:00	50,87	0,64	2,61	
25/05/23	11:00	45,58	0,59	2,67	
25/05/23	12:00	39,98	0,40	2,44	
25/05/23	13:00	36,38	0,54	2,21	
25/05/23	14:00	43,45	0,61	3,24	
25/05/23	15:00	56,57	0,82	9,46	
25/05/23	16:00	70,31	1,05	5,01	
25/05/23	17:00	67,14	1,05	4,26	
25/05/23	18:00	67,98	0,98	3,82	
25/05/23	19:00	72,85	0,94	3,82	
25/05/23	20:00	90,28	1,35	4,91	
25/05/23	21:00	93,44	1,48	4,77	
25/05/23	22:00	90,74	1,24	4,47	
25/05/23	23:00	83,35	1,09	3,46	
26/05/23	00:00	75,82	1,09	9,15	
26/05/23	01:00	61,18	0,82	2,53	
26/05/23	02:00	57,51	0,82	2,45	
26/05/23	03:00	56,17	0,83	2,90	
26/05/23	04:00	56,60	0,75	2,52	
26/05/23	05:00	58,68	0,61	2,74	
26/05/23	06:00	63,94	0,77	2,86	
26/05/23	07:00	74,33	1,07	3,43	
26/05/23	08:00	70,13	1,01	2,81	
26/05/23	09:00	65,94	0,66	2,20	
26/05/23	10:00	60,38	0,77	2,46	
26/05/23	11:00	53,65	0,75	2,44	
26/05/23	12:00	49,13	0,68	2,51	
26/05/23	13:00	47,23	0,58	2,19	
26/05/23	14:00	41,46	0,54	1,68	
26/05/23	15:00	42,51	0,62	1,70	
26/05/23	16:00	46,84	0,45	2,28	
26/05/23	17:00	53,21	0,86	2,77	
26/05/23	18:00	56,99	0,74	3,36	
26/05/23	19:00	58,47	0,59	2,93	
26/05/23	20:00	52,52	0,70	3,50	
26/05/23	21:00	52,67	0,88	4,16	
26/05/23	22:00	60,27	1,01	3,90	
26/05/23	23:00	65,16	1,07	5,00	
27/05/23	00:00	61,30	1,54	6,45	
27/05/23	01:00	54,13	1,16	5,76	
27/05/23	02:00	44,67	1,21	9,67	
27/05/23	03:00	51,18	1,01	10,18	
27/05/23	04:00	43,17	1,14	7,49	
27/05/23	05:00	42,60	1,07	5,24	
27/05/23	06:00	50,33	1,50	6,50	
27/05/23	07:00	60,71	1,47	6,88	
27/05/23	08:00	62,33	1,46	6,44	

Sede Legale:
Piazza della Vittoria 7/14 - 16121 Genova
Dati societari:
C.C.I.A.A. Genova n. 289645
Codice Fiscale: IT 02687740106
Partita I.V.A.: IT 02687740106
SDI: SUBM70N
Capitale Sociale interamente versato: € 90.000

SERVIZI INDUSTRIALI GENOVA SIGE S.r.l.



INGEGNERIA PER L'AMBIENTE E LA SICUREZZA SUL LAVORO

Amministrazione e Uffici:
Via Renata Bianchi 38/5 - 16152 Genova
Laboratori:
Via Castel Morrone, 15 H - 16161 Genova
Contatti:
Tel.: 010 7406583 - Fax: 010 7406584
E-mail: segreteria@sige.ge.it
Sito web: www.sige.ge.it

RISULTATI DELLE MISURE – INQUINANTI GASSOSI

Ubicazione stazione di misura			ATM01 EST	
Data	Ora	NO ₂ (µg/m ³)	CO (mg/m ³)	SO ₂ (µg/m ³)
27/05/23	09:00	58,20	1,17	5,59
27/05/23	10:00	57,28	1,07	4,86
27/05/23	11:00	56,11	0,80	4,44
27/05/23	12:00	60,46	0,87	4,48
27/05/23	13:00	59,15	0,83	3,99
27/05/23	14:00	55,35	0,57	3,55
27/05/23	15:00	47,94	0,67	3,15
27/05/23	16:00	45,27	0,63	2,90
27/05/23	17:00	54,85	0,72	3,17
27/05/23	18:00	55,33	0,61	3,21
27/05/23	19:00	56,33	0,67	3,49
27/05/23	20:00	55,25	0,85	3,75
27/05/23	21:00	63,37	0,83	4,35
27/05/23	22:00	64,90	0,95	4,72
27/05/23	23:00	67,47	1,24	8,08
28/05/23	00:00	56,85	0,89	4,36
28/05/23	01:00	54,35	1,06	3,99
28/05/23	02:00	53,34	1,12	4,30
28/05/23	03:00	52,28	1,02	5,30
28/05/23	04:00	53,85	1,01	5,33
28/05/23	05:00	49,86	0,92	3,40
28/05/23	06:00	48,96	0,79	3,22
28/05/23	07:00	48,36	0,89	2,73
28/05/23	08:00	48,73	0,91	2,86
28/05/23	09:00	49,74	0,87	2,73
28/05/23	10:00	47,43	0,59	3,24
28/05/23	11:00	43,45	0,54	2,76
28/05/23	12:00	38,81	0,52	2,67
28/05/23	13:00	37,70	0,39	2,33
28/05/23	14:00	42,11	0,48	2,66
28/05/23	15:00	43,48	0,50	3,23
28/05/23	16:00	49,38	0,59	3,27
28/05/23	17:00	48,57	0,61	3,22
28/05/23	18:00	51,57	0,59	3,64
28/05/23	19:00	64,77	0,72	3,96
28/05/23	20:00	55,89	0,76	3,72
28/05/23	21:00	69,25	1,04	4,10
28/05/23	22:00	60,42	0,84	4,41
28/05/23	23:00	55,19	0,94	4,30
29/05/23	00:00	52,71	1,18	5,70
29/05/23	01:00	49,26	1,13	4,77
29/05/23	02:00	53,57	0,62	2,90
29/05/23	03:00	49,80	0,87	2,89
29/05/23	04:00	49,91	0,69	3,19
29/05/23	05:00	50,37	0,61	2,27
29/05/23	06:00	53,79	0,80	1,77
29/05/23	07:00	74,31	0,97	7,92
29/05/23	08:00	77,33	1,01	3,54

Sede Legale:
Piazza della Vittoria 7/14 - 16121 Genova
Dati societari:
C.C.I.A.A. Genova n. 289645
Codice Fiscale: IT 02687740106
Partita I.V.A.: IT 02687740106
SDI: SUBM70N
Capitale Sociale interamente versato: € 90.000

SERVIZI INDUSTRIALI GENOVA SIGE S.r.l.



INGEGNERIA PER L'AMBIENTE E LA SICUREZZA SUL LAVORO

Amministrazione e Uffici:
Via Renata Bianchi 38/5 - 16152 Genova
Laboratori:
Via Castel Morrone, 15 H - 16161 Genova
Contatti:
Tel.: 010 7406583 - Fax: 010 7406584
E-mail: segreteria@sige.ge.it
Sito web: www.sige.ge.it

RISULTATI DELLE MISURE – INQUINANTI GASSOSI

Ubicazione stazione di misura			ATM01 EST	
Data	Ora	NO ₂ (µg/m ³)	CO (mg/m ³)	SO ₂ (µg/m ³)
29/05/23	09:00	80,43	1,04	3,25
29/05/23	10:00	87,84	1,00	3,19
29/05/23	11:00	88,15	0,98	2,80
29/05/23	12:00	69,51	0,86	2,22
29/05/23	13:00	86,35	1,03	2,35
29/05/23	14:00	94,25	0,93	2,69
29/05/23	15:00	101,69	1,19	3,09
29/05/23	16:00	109,60	1,13	3,97
29/05/23	17:00	83,61	0,82	2,74
29/05/23	18:00	83,27	0,79	5,54
29/05/23	19:00	66,15	0,67	2,09
29/05/23	20:00	54,74	0,68	2,26
29/05/23	21:00	56,71	0,72	2,33
29/05/23	22:00	58,52	0,50	2,04
29/05/23	23:00	60,80	0,69	1,85
30/05/23	00:00	58,41	0,68	2,36
30/05/23	01:00	56,63	0,52	2,60
30/05/23	02:00	56,42	0,69	2,30
30/05/23	03:00	54,57	0,71	2,65
30/05/23	04:00	49,77	0,51	1,97
30/05/23	05:00	53,15	0,77	2,28
30/05/23	06:00	67,39	0,69	2,15
30/05/23	07:00	79,71	0,91	2,58
30/05/23	08:00	77,42	0,86	2,75
30/05/23	09:00	65,22	0,58	2,19
30/05/23	10:00	58,91	0,76	2,57
30/05/23	11:00	50,39	0,65	2,31
30/05/23	12:00	48,67	0,63	2,16
30/05/23	13:00	55,73	0,80	2,27
30/05/23	14:00	78,25	0,77	3,66
30/05/23	15:00	75,27	0,87	3,13
30/05/23	16:00	65,95	0,75	2,89
30/05/23	17:00	62,17	0,76	2,36
30/05/23	18:00	62,33	0,53	2,17
30/05/23	19:00	63,28	0,83	2,76
30/05/23	20:00	79,92	1,02	3,81
30/05/23	21:00	87,74	2,34	7,92
30/05/23	22:00	79,76	2,07	5,95
30/05/23	23:00	77,90	1,38	5,16
31/05/23	00:00	77,75	1,19	3,56
31/05/23	01:00	68,16	0,82	2,90
31/05/23	02:00	64,88	0,89	2,78
31/05/23	03:00	67,95	0,88	3,35
31/05/23	04:00	64,55	0,62	2,48
31/05/23	05:00	61,89	0,59	1,55
31/05/23	06:00	63,66	0,63	1,94
31/05/23	07:00	74,94	0,93	2,23
31/05/23	08:00	79,72	0,94	2,35



RISULTATI DELLE MISURE – INQUINANTI GASSOSI

Ubicazione stazione di misura			ATM01 EST		
Data	Ora	NO ₂ (µg/m ³)	CO (mg/m ³)	SO ₂ (µg/m ³)	
31/05/23	09:00	57,61	0,59	1,28	
31/05/23	10:00	50,58	0,77	1,73	
31/05/23	11:00	61,48	0,72	1,65	
31/05/23	12:00	56,93	0,73	1,71	
31/05/23	13:00	56,27	0,63	1,71	
31/05/23	14:00	65,27	0,76	2,17	
31/05/23	15:00	80,64	0,84	2,57	
31/05/23	16:00	72,36	0,70	1,85	
31/05/23	17:00	39,85	0,64	1,34	
31/05/23	18:00	54,16	0,57	1,48	
31/05/23	19:00	48,38	0,71	1,40	
31/05/23	20:00	54,30	0,57	0,98	
31/05/23	21:00	60,93	0,69	1,94	
31/05/23	22:00	72,85	0,78	2,90	
31/05/23	23:00	66,29	0,88	2,29	
01/06/23	00:00	72,40	0,73	1,93	
01/06/23	01:00	57,48	0,81	1,47	
01/06/23	02:00	43,59	0,49	1,32	
01/06/23	03:00	39,95	0,70	0,80	
01/06/23	04:00	39,65	0,51	1,01	
01/06/23	05:00	42,20	0,69	1,11	
01/06/23	06:00	53,55	0,51	1,20	
01/06/23	07:00	80,86	0,90	3,71	
01/06/23	08:00	80,80	1,10	2,75	
01/06/23	09:00	70,54	0,90	3,35	
01/06/23	10:00	71,26	1,20	4,24	
01/06/23	11:00	84,79	1,04	4,88	
01/06/23	12:00	60,96	0,68	1,62	
01/06/23	13:00	55,46	0,50	1,79	
01/06/23	14:00	61,54	0,72	2,34	
01/06/23	15:00	63,45	0,88	2,88	
01/06/23	16:00	65,30	0,72	3,18	
01/06/23	17:00	61,35	0,54	2,80	
01/06/23	18:00	63,52	0,67	2,53	
01/06/23	19:00	70,61	0,87	3,72	
01/06/23	20:00	75,86	1,06	4,14	
01/06/23	21:00	64,95	1,28	4,83	
01/06/23	22:00	55,42	1,54	5,46	
01/06/23	23:00	51,51	1,69	5,28	
02/06/23	00:00	46,30	1,37	5,09	
02/06/23	01:00	41,70	1,47	5,05	
02/06/23	02:00	38,96	1,45	5,44	
02/06/23	03:00	38,47	1,39	5,47	
02/06/23	04:00	37,53	1,25	5,28	
02/06/23	05:00	38,37	1,53	5,74	
02/06/23	06:00	40,92	1,58	5,67	
02/06/23	07:00	46,55	1,48	5,96	
02/06/23	08:00	48,92	1,51	6,43	

Sede Legale:
Piazza della Vittoria 7/14 - 16121 Genova
Dati societari:
C.C.I.A.A. Genova n. 289645
Codice Fiscale: IT 02687740106
Partita I.V.A.: IT 02687740106
SDI: SUBM70N
Capitale Sociale interamente versato: € 90.000

SERVIZI INDUSTRIALI GENOVA SIGE S.r.l.



INGEGNERIA PER L'AMBIENTE E LA SICUREZZA SUL LAVORO

Amministrazione e Uffici:
Via Renata Bianchi 38/5 - 16152 Genova
Laboratori:
Via Castel Morrone, 15 H - 16161 Genova
Contatti:
Tel.: 010 7406583 - Fax: 010 7406584
E-mail: segreteria@sige.ge.it
Sito web: www.sige.ge.it

RISULTATI DELLE MISURE – INQUINANTI GASSOSI

Ubicazione stazione di misura			ATM01 EST	
Data	Ora	NO ₂ (µg/m ³)	CO (mg/m ³)	SO ₂ (µg/m ³)
02/06/23	09:00	49,11	1,30	4,96
02/06/23	10:00	50,57	1,06	3,78
02/06/23	11:00	n.d.	0,27	3,58
02/06/23	12:00	n.d.	0,49	2,85
02/06/23	13:00	n.d.	0,26	3,08
02/06/23	14:00	n.d.	0,40	2,97
02/06/23	15:00	n.d.	0,24	2,99
02/06/23	16:00	n.d.	0,21	3,08
02/06/23	17:00	n.d.	0,31	3,34
02/06/23	18:00	n.d.	0,38	3,81
02/06/23	19:00	n.d.	0,48	2,83
02/06/23	20:00	n.d.	0,25	2,92
02/06/23	21:00	n.d.	0,38	2,82
02/06/23	22:00	n.d.	0,39	3,23
02/06/23	23:00	n.d.	0,30	3,82
03/06/23	00:00	n.d.	0,25	3,89
03/06/23	01:00	n.d.	0,20	3,69
03/06/23	02:00	n.d.	0,37	3,89
03/06/23	03:00	n.d.	0,45	3,43
03/06/23	04:00	n.d.	0,25	3,35
03/06/23	05:00	n.d.	0,21	3,08
03/06/23	06:00	n.d.	0,27	2,19
03/06/23	07:00	n.d.	0,38	3,17
03/06/23	08:00	n.d.	0,28	3,24
03/06/23	09:00	n.d.	0,25	3,64
03/06/23	10:00	n.d.	0,38	3,29
03/06/23	11:00	n.d.	0,48	4,07
03/06/23	12:00	n.d.	0,28	2,86
03/06/23	13:00	n.d.	0,34	3,22
03/06/23	14:00	n.d.	0,19	3,04
03/06/23	15:00	n.d.	0,29	3,08
03/06/23	16:00	n.d.	0,47	3,08
03/06/23	17:00	n.d.	0,40	3,59
03/06/23	18:00	n.d.	0,39	3,07
03/06/23	19:00	n.d.	0,45	3,53
03/06/23	20:00	n.d.	0,26	3,84
03/06/23	21:00	n.d.	0,46	3,27
03/06/23	22:00	n.d.	0,42	3,72
03/06/23	23:00	n.d.	0,26	4,53
04/06/23	00:00	n.d.	0,47	6,07
04/06/23	01:00	n.d.	0,29	4,96
04/06/23	02:00	n.d.	0,42	4,69
04/06/23	03:00	n.d.	0,20	3,84
04/06/23	04:00	n.d.	0,32	3,53
04/06/23	05:00	n.d.	0,35	3,06
04/06/23	06:00	n.d.	0,18	2,83
04/06/23	07:00	n.d.	0,20	2,58
04/06/23	08:00	n.d.	0,48	2,50

Sede Legale:
Piazza della Vittoria 7/14 - 16121 Genova
Dati societari:
C.C.I.A.A. Genova n. 289645
Codice Fiscale: IT 02687740106
Partita I.V.A.: IT 02687740106
SDI: SUBM70N
Capitale Sociale interamente versato: € 90.000

SERVIZI INDUSTRIALI GENOVA SIGE S.r.l.



INGEGNERIA PER L'AMBIENTE E LA SICUREZZA SUL LAVORO

Amministrazione e Uffici:
Via Renata Bianchi 38/5 - 16152 Genova
Laboratori:
Via Castel Morrone, 15 H - 16161 Genova
Contatti:
Tel.: 010 7406583 - Fax: 010 7406584
E-mail: segreteria@sige.ge.it
Sito web: www.sige.ge.it

RISULTATI DELLE MISURE – INQUINANTI GASSOSI

Ubicazione stazione di misura			ATM01 EST	
Data	Ora	NO ₂ (µg/m ³)	CO (mg/m ³)	SO ₂ (µg/m ³)
04/06/23	09:00	n.d.	0,30	2,93
04/06/23	10:00	n.d.	0,37	3,34
04/06/23	11:00	n.d.	0,47	2,89
04/06/23	12:00	n.d.	0,28	2,78
04/06/23	13:00	n.d.	0,28	2,38
04/06/23	14:00	n.d.	0,23	2,76
04/06/23	15:00	n.d.	0,40	3,40
04/06/23	16:00	n.d.	0,36	2,89
04/06/23	17:00	n.d.	0,46	3,15
04/06/23	18:00	n.d.	0,26	3,25
04/06/23	19:00	n.d.	0,22	2,69
04/06/23	20:00	n.d.	0,24	2,53
04/06/23	21:00	n.d.	0,20	2,15
04/06/23	22:00	n.d.	0,42	1,87
04/06/23	23:00	n.d.	0,35	0,73
05/06/23	00:00	n.d.	0,21	0,80
05/06/23	01:00	n.d.	0,29	1,43
05/06/23	02:00	n.d.	0,18	1,72
05/06/23	03:00	n.d.	0,32	2,18
05/06/23	04:00	n.d.	0,28	2,52
05/06/23	05:00	n.d.	0,36	2,57
05/06/23	06:00	n.d.	0,28	2,79
05/06/23	07:00	n.d.	0,24	3,13
05/06/23	08:00	n.d.	0,41	3,86
05/06/23	09:00	n.d.	0,47	3,81
05/06/23	10:00	n.d.	0,33	3,22
05/06/23	11:00	n.d.	0,29	3,37
05/06/23	12:00	n.d.	0,23	2,46
05/06/23	13:00	n.d.	0,46	2,49
05/06/23	14:00	n.d.	0,21	2,44
05/06/23	15:00	n.d.	0,37	2,08
05/06/23	16:00	n.d.	0,26	1,92
05/06/23	17:00	n.d.	0,18	2,67
05/06/23	18:00	n.d.	0,34	2,62
05/06/23	19:00	n.d.	0,45	2,50
05/06/23	20:00	n.d.	0,19	3,58
05/06/23	21:00	n.d.	0,39	3,88
05/06/23	22:00	n.d.	0,19	3,30
05/06/23	23:00	n.d.	0,30	3,69
06/06/23	00:00	n.d.	0,25	3,17
06/06/23	01:00	n.d.	0,41	2,93
06/06/23	02:00	n.d.	0,19	2,78
06/06/23	03:00	n.d.	0,39	3,28
06/06/23	04:00	n.d.	0,20	3,29
06/06/23	05:00	n.d.	0,31	3,35
06/06/23	06:00	n.d.	0,41	3,96
06/06/23	07:00	n.d.	0,31	3,98
06/06/23	08:00	n.d.	0,46	4,05

Sede Legale:
Piazza della Vittoria 7/14 - 16121 Genova
Dati societari:
C.C.I.A.A. Genova n. 289645
Codice Fiscale: IT 02687740106
Partita I.V.A.: IT 02687740106
SDI: SUBM70N
Capitale Sociale interamente versato: € 90.000

SERVIZI INDUSTRIALI GENOVA SIGE S.r.l.



INGEGNERIA PER L'AMBIENTE E LA SICUREZZA SUL LAVORO

Amministrazione e Uffici:
Via Renata Bianchi 38/5 - 16152 Genova
Laboratori:
Via Castel Morrone, 15 H - 16161 Genova
Contatti:
Tel.: 010 7406583 - Fax: 010 7406584
E-mail: segreteria@sige.ge.it
Sito web: www.sige.ge.it

RISULTATI DELLE MISURE – INQUINANTI GASSOSI

Ubicazione stazione di misura			ATM01 EST	
Data	Ora	NO ₂ (µg/m ³)	CO (mg/m ³)	SO ₂ (µg/m ³)
06/06/23	09:00	n.d.	0,35	4,02
06/06/23	10:00	n.d.	0,42	3,98
06/06/23	11:00	n.d.	0,45	2,48
06/06/23	12:00	n.d.	0,47	2,35
06/06/23	13:00	n.d.	2,76	2,94
06/06/23	14:00	n.d.	1,37	2,54
06/06/23	15:00	n.d.	1,38	2,50
06/06/23	16:00	n.d.	1,40	2,52
06/06/23	17:00	n.d.	1,39	2,65
06/06/23	18:00	n.d.	1,40	2,57
06/06/23	19:00	n.d.	1,38	2,33
06/06/23	20:00	n.d.	1,39	1,86
06/06/23	21:00	n.d.	1,39	1,90
06/06/23	22:00	n.d.	1,38	2,69
06/06/23	23:00	n.d.	1,39	1,82
07/06/23	00:00	n.d.	1,41	1,88
07/06/23	01:00	n.d.	1,45	2,60
07/06/23	02:00	n.d.	1,48	2,81
07/06/23	03:00	n.d.	1,48	2,68
07/06/23	04:00	n.d.	1,49	2,60
07/06/23	05:00	n.d.	1,49	2,47
07/06/23	06:00	n.d.	1,46	2,18
07/06/23	07:00	n.d.	1,47	2,41
07/06/23	08:00	n.d.	1,47	2,34
07/06/23	09:00	n.d.	1,45	2,32
07/06/23	10:00	n.d.	1,38	2,22
07/06/23	11:00	n.d.	1,40	2,24
07/06/23	12:00	n.d.	1,39	2,51
07/06/23	13:00	n.d.	1,53	2,16
07/06/23	14:00	n.d.	1,53	2,51
07/06/23	15:00	n.d.	1,42	2,26
07/06/23	16:00	n.d.	1,39	2,72
07/06/23	17:00	n.d.	1,39	2,45
07/06/23	18:00	n.d.	1,38	2,26
07/06/23	19:00	n.d.	1,39	2,45
07/06/23	20:00	n.d.	n.d.	n.d.
07/06/23	21:00	n.d.	n.d.	n.d.
07/06/23	22:00	n.d.	n.d.	n.d.
07/06/23	23:00	n.d.	n.d.	n.d.
08/06/23	00:00	n.d.	n.d.	n.d.
08/06/23	01:00	n.d.	n.d.	n.d.
08/06/23	02:00	n.d.	n.d.	n.d.
08/06/23	03:00	n.d.	n.d.	n.d.
08/06/23	04:00	n.d.	n.d.	n.d.
08/06/23	05:00	n.d.	n.d.	n.d.
08/06/23	06:00	n.d.	n.d.	n.d.
08/06/23	07:00	n.d.	n.d.	n.d.
08/06/23	08:00	n.d.	n.d.	n.d.

Sede Legale:
Piazza della Vittoria 7/14 - 16121 Genova
Dati societari:
C.C.I.A.A. Genova n. 289645
Codice Fiscale: IT 02687740106
Partita I.V.A.: IT 02687740106
SDI: SUBM70N
Capitale Sociale interamente versato: € 90.000

SERVIZI INDUSTRIALI GENOVA SIGE S.r.l.



INGEGNERIA PER L'AMBIENTE E LA SICUREZZA SUL LAVORO

Amministrazione e Uffici:
Via Renata Bianchi 38/5 - 16152 Genova
Laboratori:
Via Castel Morrone, 15 H - 16161 Genova
Contatti:
Tel.: 010 7406583 - Fax: 010 7406584
E-mail: segreteria@sige.ge.it
Sito web: www.sige.ge.it

RISULTATI DELLE MISURE – INQUINANTI GASSOSI

Ubicazione stazione di misura			ATM01 EST		
Data	Ora	NO ₂ (µg/m ³)	CO (mg/m ³)	SO ₂ (µg/m ³)	
08/06/23	09:00	n.d.	1,48	2,66	
08/06/23	10:00	n.d.	1,43	2,55	
08/06/23	11:00	n.d.	1,39	1,34	
08/06/23	12:00	14,88	1,40	1,28	
08/06/23	13:00	30,83	1,38	2,51	
08/06/23	14:00	35,42	1,34	3,55	
08/06/23	15:00	36,48	1,34	3,32	
08/06/23	16:00	33,81	1,33	3,55	
08/06/23	17:00	31,47	1,35	3,57	
08/06/23	18:00	25,98	1,34	3,19	
08/06/23	19:00	23,64	1,36	2,99	
08/06/23	20:00	22,21	1,36	3,64	
08/06/23	21:00	21,71	1,36	3,59	
08/06/23	22:00	19,77	1,38	3,89	
08/06/23	23:00	19,37	1,44	4,75	
09/06/23	00:00	17,13	1,43	4,41	
09/06/23	01:00	15,34	1,42	4,46	
09/06/23	02:00	14,30	1,42	4,64	
09/06/23	03:00	14,83	1,40	4,87	
09/06/23	04:00	13,21	1,42	4,80	
09/06/23	05:00	14,27	1,44	4,54	
09/06/23	06:00	13,96	1,46	5,24	
09/06/23	07:00	18,16	1,53	5,74	
09/06/23	08:00	20,71	1,52	7,46	
09/06/23	09:00	25,72	1,41	4,29	
09/06/23	10:00	19,95	1,35	3,54	
09/06/23	11:00	12,70	1,33	2,86	
09/06/23	12:00	16,13	1,33	8,20	
09/06/23	13:00	14,76	1,32	2,78	
09/06/23	14:00	9,84	1,32	2,80	
09/06/23	15:00	6,25	1,33	2,30	
09/06/23	16:00	6,28	1,33	1,99	
09/06/23	17:00	11,74	1,32	3,49	
09/06/23	18:00	11,70	1,34	3,22	
09/06/23	19:00	8,81	1,35	3,33	
09/06/23	20:00	9,12	1,36	3,74	
09/06/23	21:00	9,75	1,37	3,19	
09/06/23	22:00	12,61	1,37	3,19	
09/06/23	23:00	13,77	1,40	3,54	
10/06/23	00:00	12,14	1,41	3,81	
10/06/23	01:00	12,36	1,37	2,64	
10/06/23	02:00	15,24	1,38	2,50	
10/06/23	03:00	20,25	1,36	2,67	
10/06/23	04:00	17,71	1,38	2,67	
10/06/23	05:00	12,94	1,34	5,76	
10/06/23	06:00	17,23	1,32	3,54	
10/06/23	07:00	20,32	1,37	4,52	
10/06/23	08:00	19,56	1,32	3,56	



RISULTATI DELLE MISURE – INQUINANTI GASSOSI

Ubicazione stazione di misura			ATM01 EST	
Data	Ora	NO ₂ (µg/m ³)	CO (mg/m ³)	SO ₂ (µg/m ³)
10/06/23	09:00	10,82	1,31	2,94
10/06/23	10:00	12,91	1,29	2,48
10/06/23	11:00	10,59	1,30	2,55
10/06/23	12:00	17,10	1,37	3,25
10/06/23	13:00	16,19	1,41	3,82
10/06/23	14:00	15,85	1,39	3,61
10/06/23	15:00	20,54	1,35	4,14
10/06/23	16:00	17,51	1,34	2,84
10/06/23	17:00	13,55	1,33	3,18
10/06/23	18:00	13,31	1,33	3,16
10/06/23	19:00	11,90	1,32	3,22
10/06/23	20:00	13,86	1,33	3,18
10/06/23	21:00	14,30	1,33	3,20
10/06/23	22:00	11,18	1,37	3,16
10/06/23	23:00	10,92	1,45	3,76
11/06/23	00:00	12,20	1,45	3,54
11/06/23	01:00	10,95	1,40	3,57
11/06/23	02:00	10,70	1,39	3,36
11/06/23	03:00	10,30	1,41	3,75
11/06/23	04:00	8,98	1,38	3,32
11/06/23	05:00	10,91	1,36	3,85
11/06/23	06:00	12,50	1,37	2,69
11/06/23	07:00	11,94	1,36	3,34
11/06/23	08:00	13,73	1,36	4,83
11/06/23	09:00	17,35	1,35	3,86
11/06/23	10:00	16,75	1,32	3,75
11/06/23	11:00	16,41	1,35	3,84
11/06/23	12:00	16,94	1,36	3,90
11/06/23	13:00	14,20	1,34	3,25
11/06/23	14:00	12,60	1,32	3,58
11/06/23	15:00	10,28	1,31	3,39
11/06/23	16:00	11,71	1,33	2,88
11/06/23	17:00	13,36	1,33	3,54
11/06/23	18:00	15,82	1,33	3,14
11/06/23	19:00	12,43	1,35	3,37
11/06/23	20:00	13,80	1,34	3,18
11/06/23	21:00	14,51	1,34	3,20
11/06/23	22:00	19,42	1,41	3,94
11/06/23	23:00	16,39	1,41	4,10
12/06/23	00:00	15,79	1,41	3,63
12/06/23	01:00	12,90	1,38	3,71
12/06/23	02:00	11,88	1,37	4,11
12/06/23	03:00	13,95	1,38	3,95
12/06/23	04:00	16,47	1,36	4,17
12/06/23	05:00	15,47	1,37	2,66
12/06/23	06:00	20,34	1,36	2,90
12/06/23	07:00	26,20	1,39	3,76
12/06/23	08:00	27,28	1,38	4,21

Sede Legale:
Piazza della Vittoria 7/14 - 16121 Genova
Dati societari:
C.C.I.A.A. Genova n. 289645
Codice Fiscale: IT 02687740106
Partita I.V.A.: IT 02687740106
SDI: SUBM70N
Capitale Sociale interamente versato: € 90.000

SERVIZI INDUSTRIALI GENOVA SIGE S.r.l.



INGEGNERIA PER L'AMBIENTE E LA SICUREZZA SUL LAVORO

Amministrazione e Uffici:
Via Renata Bianchi 38/5 - 16152 Genova
Laboratori:
Via Castel Morrone, 15 H - 16161 Genova
Contatti:
Tel.: 010 7406583 - Fax: 010 7406584
E-mail: segreteria@sige.ge.it
Sito web: www.sige.ge.it

RISULTATI DELLE MISURE – INQUINANTI GASSOSI

Ubicazione stazione di misura			ATM01 EST	
Data	Ora	NO ₂ (µg/m ³)	CO (mg/m ³)	SO ₂ (µg/m ³)
12/06/23	09:00	25,21	1,37	3,79
12/06/23	10:00	29,58	1,36	3,55
12/06/23	11:00	33,41	1,37	4,51
12/06/23	12:00	31,35	1,37	4,55
12/06/23	13:00	18,19	1,35	3,19
12/06/23	14:00	14,42	1,34	2,86
12/06/23	15:00	16,18	1,33	3,69
12/06/23	16:00	27,92	1,40	3,50
12/06/23	17:00	20,74	1,39	3,74
12/06/23	18:00	16,27	1,38	3,58
12/06/23	19:00	13,85	1,37	2,55
12/06/23	20:00	17,11	1,37	2,97
12/06/23	21:00	17,62	1,37	3,60
12/06/23	22:00	19,41	1,41	3,48
12/06/23	23:00	22,93	1,46	3,90
13/06/23	00:00	20,31	1,45	3,68
13/06/23	01:00	17,95	1,43	3,58
13/06/23	02:00	17,38	1,42	3,26
13/06/23	03:00	16,37	1,41	3,25
13/06/23	04:00	16,35	1,38	2,97
13/06/23	05:00	16,49	1,43	3,39
13/06/23	06:00	18,39	1,50	4,44
13/06/23	07:00	22,66	1,50	4,90
13/06/23	08:00	36,29	1,49	6,33
13/06/23	09:00	36,84	1,46	3,33
13/06/23	10:00	32,40	1,43	3,71
13/06/23	11:00	31,12	1,40	11,20
13/06/23	12:00	30,56	1,36	4,53
13/06/23	13:00	31,72	1,44	15,28
13/06/23	14:00	27,89	1,37	12,52
13/06/23	15:00	25,36	1,40	17,77
13/06/23	16:00	25,52	1,38	13,38
13/06/23	17:00	24,99	1,35	13,97
13/06/23	18:00	23,35	1,34	7,75
13/06/23	19:00	22,14	1,37	4,65
13/06/23	20:00	24,27	1,45	4,91
13/06/23	21:00	27,37	1,45	4,80
13/06/23	22:00	23,29	1,46	3,69
13/06/23	23:00	25,96	1,38	4,52
14/06/23	00:00	24,55	1,41	5,63
14/06/23	01:00	20,11	1,37	4,75
14/06/23	02:00	21,28	1,37	3,55
14/06/23	03:00	21,88	1,35	2,80
14/06/23	04:00	16,69	1,34	2,47
14/06/23	05:00	14,63	1,37	5,51
14/06/23	06:00	14,80	1,38	7,67
14/06/23	07:00	20,76	1,43	9,39
14/06/23	08:00	26,64	1,46	12,14

Sede Legale:
Piazza della Vittoria 7/14 - 16121 Genova
Dati societari:
C.C.I.A.A. Genova n. 289645
Codice Fiscale: IT 02687740106
Partita I.V.A.: IT 02687740106
SDI: SUBM70N
Capitale Sociale interamente versato: € 90.000

SERVIZI INDUSTRIALI GENOVA SIGE S.r.l.



INGEGNERIA PER L'AMBIENTE E LA SICUREZZA SUL LAVORO

Amministrazione e Uffici:
Via Renata Bianchi 38/5 - 16152 Genova
Laboratori:
Via Castel Morrone, 15 H - 16161 Genova
Contatti:
Tel.: 010 7406583 - Fax: 010 7406584
E-mail: segreteria@sige.ge.it
Sito web: www.sige.ge.it

RISULTATI DELLE MISURE – INQUINANTI GASSOSI

Ubicazione stazione di misura			ATM01 EST	
Data	Ora	NO ₂ (µg/m ³)	CO (mg/m ³)	SO ₂ (µg/m ³)
14/06/23	09:00	26,73	1,39	7,80
14/06/23	10:00	25,70	1,36	5,50
14/06/23	11:00	25,21	1,34	2,16
14/06/23	12:00	35,85	1,39	0,70
14/06/23	13:00	27,16	1,39	-3,79
14/06/23	14:00	28,44	1,38	-8,47
14/06/23	15:00	29,72	1,35	-13,27
14/06/23	16:00	24,31	1,38	-13,71
14/06/23	17:00	29,33	1,40	3,22
14/06/23	18:00	27,54	1,37	2,70
14/06/23	19:00	20,87	1,36	1,65
14/06/23	20:00	20,57	1,36	1,67
14/06/23	21:00	18,35	1,43	2,60
14/06/23	22:00	17,17	1,45	4,25
14/06/23	23:00	15,95	1,44	4,97
15/06/23	00:00	16,82	1,41	4,60
15/06/23	01:00	18,59	1,39	4,60
15/06/23	02:00	14,88	1,39	4,37
15/06/23	03:00	17,45	1,38	3,74
15/06/23	04:00	21,54	1,36	3,64
15/06/23	05:00	20,58	1,34	2,61
15/06/23	06:00	21,30	1,36	2,93
15/06/23	07:00	37,17	1,40	7,45
15/06/23	08:00	43,99	1,37	4,85
15/06/23	09:00	55,74	1,37	4,51
15/06/23	10:00	55,19	1,36	5,14
15/06/23	11:00	58,84	1,35	5,43
15/06/23	12:00	41,73	1,34	3,83
15/06/23	13:00	35,46	1,36	4,54
15/06/23	14:00	31,62	1,35	3,70
15/06/23	15:00	33,35	1,34	4,32
15/06/23	16:00	26,81	1,33	3,49
15/06/23	17:00	13,60	1,31	2,70
15/06/23	18:00	17,92	1,35	3,18
15/06/23	19:00	24,13	1,34	4,89
15/06/23	20:00	29,50	1,36	3,59
15/06/23	21:00	27,62	1,42	4,61
15/06/23	22:00	32,32	1,39	3,48
15/06/23	23:00	27,58	1,38	2,37
16/06/23	00:00	25,65	1,39	2,88
16/06/23	01:00	27,92	1,38	2,77
16/06/23	02:00	25,26	1,37	2,33
16/06/23	03:00	24,91	1,38	1,72
16/06/23	04:00	22,59	1,37	2,78
16/06/23	05:00	20,86	1,45	4,51
16/06/23	06:00	30,55	1,48	3,51
16/06/23	07:00	42,36	1,48	3,53
16/06/23	08:00	43,16	1,45	3,34

Sede Legale:
Piazza della Vittoria 7/14 - 16121 Genova
Dati societari:
C.C.I.A.A. Genova n. 289645
Codice Fiscale: IT 02687740106
Partita I.V.A.: IT 02687740106
SDI: SUBM70N
Capitale Sociale interamente versato: € 90.000

SERVIZI INDUSTRIALI GENOVA SIGE S.r.l.



INGEGNERIA PER L'AMBIENTE E LA SICUREZZA SUL LAVORO

Amministrazione e Uffici:
Via Renata Bianchi 38/5 - 16152 Genova
Laboratori:
Via Castel Morrone, 15 H - 16161 Genova
Contatti:
Tel.: 010 7406583 - Fax: 010 7406584
E-mail: segreteria@sige.ge.it
Sito web: www.sige.ge.it

RISULTATI DELLE MISURE – INQUINANTI GASSOSI

Ubicazione stazione di misura			ATM01 EST	
Data	Ora	NO ₂ (µg/m ³)	CO (mg/m ³)	SO ₂ (µg/m ³)
16/06/23	09:00	32,54	1,39	3,93
16/06/23	10:00	31,20	1,38	3,80
16/06/23	11:00	29,16	1,37	2,94
16/06/23	12:00	26,93	1,37	3,11
16/06/23	13:00	24,69	1,38	2,98
16/06/23	14:00	21,83	1,37	2,37
16/06/23	15:00	23,41	1,36	2,61
16/06/23	16:00	26,57	1,37	3,10
16/06/23	17:00	26,17	1,35	5,46
16/06/23	18:00	25,72	1,36	3,85
16/06/23	19:00	30,39	1,35	5,76
16/06/23	20:00	28,39	1,34	3,44
16/06/23	21:00	28,35	1,32	2,32
16/06/23	22:00	26,70	1,40	3,84
16/06/23	23:00	32,99	1,47	3,37
17/06/23	00:00	36,30	1,46	2,15
17/06/23	01:00	29,16	1,45	2,36
17/06/23	02:00	26,61	1,39	1,79
17/06/23	03:00	27,59	1,38	2,25
17/06/23	04:00	28,46	1,38	2,34
17/06/23	05:00	27,32	1,40	1,68
17/06/23	06:00	29,31	1,45	4,15
17/06/23	07:00	36,71	1,48	2,77
17/06/23	08:00	36,98	1,47	3,65
17/06/23	09:00	32,14	1,39	3,78
17/06/23	10:00	28,79	1,38	3,86
17/06/23	11:00	32,74	1,37	2,75
17/06/23	12:00	27,67	1,36	2,85
17/06/23	13:00	24,56	1,36	2,96
17/06/23	14:00	23,60	1,34	2,76
17/06/23	15:00	22,84	1,35	2,89
17/06/23	16:00	23,85	1,33	2,80
17/06/23	17:00	24,66	1,33	2,94
17/06/23	18:00	24,52	1,32	3,18
17/06/23	19:00	23,84	1,34	3,88
17/06/23	20:00	23,91	1,34	3,22
17/06/23	21:00	28,10	1,34	3,11
17/06/23	22:00	24,90	1,33	4,00
17/06/23	23:00	24,44	1,43	3,94
18/06/23	00:00	23,23	1,44	3,71
18/06/23	01:00	22,79	1,44	4,24
18/06/23	02:00	21,84	1,45	3,88
18/06/23	03:00	20,81	1,43	3,64
18/06/23	04:00	18,98	1,40	3,26
18/06/23	05:00	19,20	1,38	3,35
18/06/23	06:00	20,88	1,39	3,44
18/06/23	07:00	22,94	1,37	3,21
18/06/23	08:00	24,16	1,36	3,45



RISULTATI DELLE MISURE – INQUINANTI GASSOSI

Ubicazione stazione di misura			ATM01 EST	
Data	Ora	NO ₂ (µg/m ³)	CO (mg/m ³)	SO ₂ (µg/m ³)
18/06/23	09:00	25,99	1,32	3,44
18/06/23	10:00	30,89	1,31	3,13
18/06/23	11:00	27,55	1,30	2,65
18/06/23	12:00	26,54	1,32	2,78
18/06/23	13:00	25,98	1,32	2,84
18/06/23	14:00	23,99	1,32	2,78
18/06/23	15:00	22,79	1,37	2,85
18/06/23	16:00	24,16	1,30	3,39
18/06/23	17:00	23,52	1,31	3,11
18/06/23	18:00	24,59	1,28	3,27
18/06/23	19:00	25,78	1,28	2,88
18/06/23	20:00	23,86	1,28	2,84
18/06/23	21:00	24,52	1,30	2,14
18/06/23	22:00	23,17	1,31	3,91
18/06/23	23:00	27,31	1,39	3,92
19/06/23	00:00	26,88	1,41	3,58
19/06/23	01:00	24,16	1,40	3,47
19/06/23	02:00	23,37	1,37	3,56
19/06/23	03:00	22,93	1,36	3,77
19/06/23	04:00	27,49	1,35	3,17
19/06/23	05:00	28,18	1,35	2,90
19/06/23	06:00	28,34	1,39	3,97
19/06/23	07:00	33,74	1,46	4,59
19/06/23	08:00	29,19	1,49	5,36
19/06/23	09:00	42,79	1,34	4,24
19/06/23	10:00	34,66	1,30	2,43
19/06/23	11:00	16,47	1,27	2,84
19/06/23	12:00	13,54	1,31	1,56
19/06/23	13:00	17,64	1,30	1,75
19/06/23	14:00	18,88	1,31	2,44
19/06/23	15:00	17,37	1,31	2,12
19/06/23	16:00	18,32	1,29	2,73
19/06/23	17:00	19,84	1,31	2,45
19/06/23	18:00	21,22	1,32	2,16
19/06/23	19:00	29,31	1,29	3,59
19/06/23	20:00	37,29	1,33	5,16
19/06/23	21:00	31,67	1,33	2,92
19/06/23	22:00	28,29	1,39	3,28
19/06/23	23:00	26,76	1,43	3,25
20/06/23	00:00	28,30	1,41	2,54
20/06/23	01:00	25,37	1,38	2,23
20/06/23	02:00	26,38	1,35	2,35
20/06/23	03:00	24,00	1,31	2,11
20/06/23	04:00	24,21	1,31	2,26
20/06/23	05:00	24,48	1,33	2,49
20/06/23	06:00	27,11	1,42	3,22
20/06/23	07:00	37,22	1,45	4,56
20/06/23	08:00	38,44	1,53	4,29



RISULTATI DELLE MISURE – INQUINANTI GASSOSI

Ubicazione stazione di misura			ATM01 EST	
Data	Ora	NO ₂ (µg/m ³)	CO (mg/m ³)	SO ₂ (µg/m ³)
20/06/23	09:00	37,34	1,48	4,16
20/06/23	10:00	38,53	1,37	4,27
20/06/23	11:00	38,69	1,31	3,39
20/06/23	12:00	34,53	1,28	2,89
20/06/23	13:00	29,87	1,29	3,11
20/06/23	14:00	23,67	1,29	2,64
20/06/23	15:00	36,42	1,30	3,46
20/06/23	16:00	28,43	1,30	3,21
20/06/23	17:00	29,94	1,30	2,97
20/06/23	18:00	26,53	1,29	2,28
20/06/23	19:00	25,80	1,27	2,21
20/06/23	20:00	26,16	1,28	2,23
20/06/23	21:00	50,90	1,28	3,47
20/06/23	22:00	36,55	1,34	4,58
20/06/23	23:00	37,72	1,38	5,12
21/06/23	00:00	38,10	1,40	2,77
21/06/23	01:00	30,52	1,36	2,27
21/06/23	02:00	31,29	1,34	2,44
21/06/23	03:00	29,54	1,33	2,13
21/06/23	04:00	28,54	1,30	2,89
21/06/23	05:00	29,44	1,32	1,86
21/06/23	06:00	35,16	1,37	1,67
21/06/23	07:00	41,69	1,41	2,61
21/06/23	08:00	41,97	1,42	3,62
21/06/23	09:00	39,99	1,43	4,72
21/06/23	10:00	33,75	1,35	3,31
21/06/23	11:00	36,15	1,30	3,48
21/06/23	12:00	31,31	1,28	2,93
21/06/23	13:00	28,55	1,28	3,86
21/06/23	14:00	27,88	1,28	3,31
21/06/23	15:00	28,12	1,29	3,72
21/06/23	16:00	31,20	1,32	3,47
21/06/23	17:00	30,26	1,28	3,23
21/06/23	18:00	29,48	1,27	3,71
21/06/23	19:00	40,73	1,32	9,84
21/06/23	20:00	45,14	1,37	5,86
21/06/23	21:00	39,57	1,36	4,55
21/06/23	22:00	44,74	1,38	3,12
21/06/23	23:00	38,17	1,40	3,28
22/06/23	00:00	40,16	1,37	3,25
22/06/23	01:00	35,82	1,31	2,46
22/06/23	02:00	31,22	1,30	2,13
22/06/23	03:00	29,39	1,29	2,11
22/06/23	04:00	29,73	1,28	2,37
22/06/23	05:00	31,17	1,34	2,16
22/06/23	06:00	37,70	1,33	3,17
22/06/23	07:00	46,41	1,38	3,32
22/06/23	08:00	47,89	1,34	2,56

Sede Legale:
Piazza della Vittoria 7/14 - 16121 Genova
Dati societari:
C.C.I.A.A. Genova n. 289645
Codice Fiscale: IT 02687740106
Partita I.V.A.: IT 02687740106
SDI: SUBM70N
Capitale Sociale interamente versato: € 90.000

SERVIZI INDUSTRIALI GENOVA SIGE S.r.l.



INGEGNERIA PER L'AMBIENTE E LA SICUREZZA SUL LAVORO

Amministrazione e Uffici:
Via Renata Bianchi 38/5 - 16152 Genova
Laboratori:
Via Castel Morrone, 15 H - 16161 Genova
Contatti:
Tel.: 010 7406583 - Fax: 010 7406584
E-mail: segreteria@sige.ge.it
Sito web: www.sige.ge.it

RISULTATI DELLE MISURE – INQUINANTI GASSOSI

Ubicazione stazione di misura			ATM01 EST	
Data	Ora	NO ₂ (µg/m ³)	CO (mg/m ³)	SO ₂ (µg/m ³)
22/06/23	09:00	44,16	1,34	4,98
22/06/23	10:00	39,42	1,34	3,50
22/06/23	11:00	36,74	1,35	3,40
22/06/23	12:00	38,51	1,37	3,85
22/06/23	13:00	39,29	1,37	4,59
22/06/23	14:00	40,81	1,32	4,36
22/06/23	15:00	38,26	1,29	4,49
22/06/23	16:00	38,13	1,31	4,19
22/06/23	17:00	34,11	1,29	3,16
22/06/23	18:00	34,46	1,28	4,83
22/06/23	19:00	41,95	1,30	4,12
22/06/23	20:00	25,61	1,26	2,32
22/06/23	21:00	19,49	1,28	2,15
22/06/23	22:00	23,43	1,29	1,95
22/06/23	23:00	42,13	1,31	3,76
23/06/23	00:00	46,46	1,29	5,38
23/06/23	01:00	31,66	1,30	2,29
23/06/23	02:00	21,41	1,27	1,43
23/06/23	03:00	24,74	1,28	1,46
23/06/23	04:00	25,84	1,28	1,41
23/06/23	05:00	32,67	1,31	1,84
23/06/23	06:00	31,49	1,28	1,91
23/06/23	07:00	36,34	1,30	2,30
23/06/23	08:00	33,93	1,28	2,60
23/06/23	09:00	30,82	1,27	2,76
23/06/23	10:00	27,41	1,28	1,54
23/06/23	11:00	27,34	1,28	2,23
23/06/23	12:00	27,26	1,29	2,19
23/06/23	13:00	27,80	1,29	2,66
23/06/23	14:00	28,71	1,30	2,13
23/06/23	15:00	28,52	1,31	2,37
23/06/23	16:00	26,83	1,28	1,98
23/06/23	17:00	28,40	1,28	2,11
23/06/23	18:00	27,51	1,29	2,43
23/06/23	19:00	26,11	1,27	1,86
23/06/23	20:00	26,96	1,29	3,11
23/06/23	21:00	28,80	1,30	2,29
23/06/23	22:00	26,26	1,31	3,49
23/06/23	23:00	26,62	1,41	3,57
24/06/23	00:00	27,82	1,44	3,67
24/06/23	01:00	25,46	1,40	4,98
24/06/23	02:00	34,43	1,33	3,37
24/06/23	03:00	33,24	1,34	3,86
24/06/23	04:00	30,75	1,30	2,81
24/06/23	05:00	24,12	1,27	2,27
24/06/23	06:00	23,85	1,28	1,67
24/06/23	07:00	30,73	1,27	1,75
24/06/23	08:00	30,27	1,25	2,40



RISULTATI DELLE MISURE – INQUINANTI GASSOSI

Ubicazione stazione di misura			ATM01 EST	
Data	Ora	NO ₂ (µg/m ³)	CO (mg/m ³)	SO ₂ (µg/m ³)
24/06/23	09:00	27,41	1,28	3,16
24/06/23	10:00	69,88	1,35	8,41
24/06/23	11:00	74,89	1,35	7,41
24/06/23	12:00	70,40	1,34	4,83
24/06/23	13:00	54,43	1,32	3,58
24/06/23	14:00	47,71	1,28	3,75
24/06/23	15:00	46,82	1,32	4,85
24/06/23	16:00	35,11	1,32	3,59
24/06/23	17:00	36,59	1,32	4,36
24/06/23	18:00	42,48	1,35	5,11
24/06/23	19:00	45,46	1,33	3,73
24/06/23	20:00	42,57	1,29	3,29
24/06/23	21:00	39,10	1,32	3,33
24/06/23	22:00	45,84	1,37	3,97
24/06/23	23:00	47,38	1,38	3,89
25/06/23	00:00	45,45	1,37	2,95
25/06/23	01:00	43,17	1,33	2,90
25/06/23	02:00	35,82	1,33	2,88
25/06/23	03:00	37,99	1,32	2,86
25/06/23	04:00	35,70	1,27	2,46
25/06/23	05:00	32,97	1,31	1,91
25/06/23	06:00	34,29	1,28	2,99
25/06/23	07:00	35,15	1,28	1,90
25/06/23	08:00	34,65	1,31	2,95
25/06/23	09:00	40,88	1,33	2,48
25/06/23	10:00	40,73	1,33	2,84
25/06/23	11:00	35,66	1,34	2,22
25/06/23	12:00	31,66	1,32	2,68
25/06/23	13:00	36,74	1,34	2,56
25/06/23	14:00	36,64	1,30	2,90
25/06/23	15:00	36,93	1,34	2,58
25/06/23	16:00	36,99	1,31	2,78
25/06/23	17:00	37,80	1,32	2,77
25/06/23	18:00	37,65	1,32	2,71
25/06/23	19:00	36,41	1,30	2,72
25/06/23	20:00	35,22	1,30	3,69
25/06/23	21:00	35,20	1,30	3,55
25/06/23	22:00	40,35	1,37	3,24
25/06/23	23:00	35,92	1,37	3,51
26/06/23	00:00	35,33	1,38	3,39
26/06/23	01:00	36,73	1,39	3,57
26/06/23	02:00	42,95	1,37	3,45
26/06/23	03:00	39,41	1,35	2,73
26/06/23	04:00	37,27	1,36	2,72
26/06/23	05:00	35,61	1,38	2,78
26/06/23	06:00	42,43	1,43	3,21
26/06/23	07:00	49,44	1,46	4,00
26/06/23	08:00	41,85	1,41	5,11



RISULTATI DELLE MISURE – INQUINANTI GASSOSI

Ubicazione stazione di misura			ATM01 EST	
Data	Ora	NO ₂ (µg/m ³)	CO (mg/m ³)	SO ₂ (µg/m ³)
26/06/23	09:00	44,32	1,36	4,12
26/06/23	10:00	44,21	1,34	3,45
26/06/23	11:00	35,97	1,33	2,75
26/06/23	12:00	35,58	1,36	2,99
26/06/23	13:00	38,14	1,35	3,59
26/06/23	14:00	36,44	1,36	3,17
26/06/23	15:00	35,32	1,34	3,24
26/06/23	16:00	36,14	1,34	3,41
26/06/23	17:00	38,29	1,33	3,12
26/06/23	18:00	36,82	1,33	3,11
26/06/23	19:00	34,43	1,31	3,57
26/06/23	20:00	33,78	1,30	2,96
26/06/23	21:00	31,83	1,32	2,85
26/06/23	22:00	32,17	1,34	3,14
26/06/23	23:00	33,15	1,40	4,56
27/06/23	00:00	35,36	1,40	4,27
27/06/23	01:00	32,66	1,40	4,10
27/06/23	02:00	32,20	1,41	3,53
27/06/23	03:00	29,78	1,38	4,34
27/06/23	04:00	30,55	1,38	3,38
27/06/23	05:00	31,86	1,41	3,46
27/06/23	06:00	31,11	1,47	3,97
27/06/23	07:00	34,20	1,56	5,60
27/06/23	08:00	37,90	1,48	5,75
27/06/23	09:00	44,26	1,37	4,19
27/06/23	10:00	35,21	1,30	2,93
27/06/23	11:00	35,95	1,30	4,44
27/06/23	12:00	34,64	1,30	2,99
27/06/23	13:00	31,47	1,29	2,41
27/06/23	14:00	29,37	1,30	3,90
27/06/23	15:00	31,19	1,52	2,79
27/06/23	16:00	28,36	1,37	2,98
27/06/23	17:00	28,43	1,34	2,76
27/06/23	18:00	27,17	1,32	2,55
27/06/23	19:00	27,36	1,28	2,83
27/06/23	20:00	27,50	1,28	2,91
27/06/23	21:00	28,20	1,30	2,74
27/06/23	22:00	27,34	1,33	3,18
27/06/23	23:00	29,47	1,37	3,57
28/06/23	00:00	28,95	1,39	3,24
28/06/23	01:00	27,75	1,37	3,50
28/06/23	02:00	24,69	1,37	3,15
28/06/23	03:00	25,28	1,36	2,89
28/06/23	04:00	25,19	1,36	2,96
28/06/23	05:00	25,34	1,36	3,25
28/06/23	06:00	30,57	1,38	3,46
28/06/23	07:00	36,26	1,43	4,10
28/06/23	08:00	38,69	1,44	4,17



RISULTATI DELLE MISURE – INQUINANTI GASSOSI

Ubicazione stazione di misura			ATM01 EST	
Data	Ora	NO ₂ (µg/m ³)	CO (mg/m ³)	SO ₂ (µg/m ³)
28/06/23	09:00	37,58	1,36	4,62
28/06/23	10:00	42,57	1,34	4,62
28/06/23	11:00	36,83	1,34	2,99
28/06/23	12:00	37,25	1,36	2,98
28/06/23	13:00	33,38	1,35	2,67
28/06/23	14:00	26,99	1,32	2,49
28/06/23	15:00	26,22	1,30	2,17
28/06/23	16:00	28,11	1,31	2,37
28/06/23	17:00	35,15	1,34	4,69
28/06/23	18:00	36,35	1,34	2,86
28/06/23	19:00	37,54	1,30	2,87
28/06/23	20:00	31,82	1,31	2,59
28/06/23	21:00	33,59	1,30	2,74
28/06/23	22:00	34,60	1,33	2,52
28/06/23	23:00	40,28	1,38	1,66
29/06/23	00:00	40,68	1,38	2,32
29/06/23	01:00	42,90	1,39	2,45
29/06/23	02:00	39,45	1,36	2,78
29/06/23	03:00	32,88	1,33	2,15
29/06/23	04:00	31,34	1,34	2,13
29/06/23	05:00	34,89	1,34	2,31
29/06/23	06:00	37,80	1,37	2,13
29/06/23	07:00	44,78	1,41	3,44
29/06/23	08:00	42,79	1,43	3,56
29/06/23	09:00	38,93	1,34	2,78
29/06/23	10:00	32,54	1,33	2,43
29/06/23	11:00	30,53	1,32	2,58
29/06/23	12:00	33,11	1,31	3,15
29/06/23	13:00	35,94	1,32	3,59
29/06/23	14:00	39,86	1,37	3,67
29/06/23	15:00	37,72	1,31	3,78
29/06/23	16:00	33,51	1,32	3,20
29/06/23	17:00	38,75	1,34	4,33
29/06/23	18:00	46,23	1,36	3,87
29/06/23	19:00	48,83	1,34	7,67
29/06/23	20:00	35,94	1,31	4,28
29/06/23	21:00	34,88	1,32	4,49
29/06/23	22:00	29,54	1,29	4,31
29/06/23	23:00	31,16	1,29	4,58

Analisi dei risultati

A seguito di uno sbalzo di tensione che ha causato la rottura dello strumento per l'analisi degli NO₂, non sono disponibili i dati di NO₂ dalle h. 11:00 del giorno 02/06/2023 alle h. 11:59 del giorno 08/06/2023.

Si segnala che il giorno 08/06/2023 l'analizzatore per il monitoraggio degli NO₂ è stato sostituito con un nuovo strumento.

Nella postazione ATM01 EST il monitoraggio degli inquinanti gassosi ha evidenziato, per tutti e tre i parametri ricercati, valori di concentrazione inferiori ai valori limite indicati nel D.Lgs. 155/2010.



Campionamento polveri

Inquinante	Valore limite		Tempo di mediazione
Particolato PM10	Valore limite protezione salute umana (da non superare più di 35 volte per anno civile)	50 (µg/mc)	24 ore
	Valore limite per la protezione della salute umana	40 (µg/mc)	Anno civile
Particolato PM2.5	Valore limite per la protezione della salute umana	25 (µg/mc)	Anno civile

RISULTATI DELLE MISURE – PARTICOLATO PM10 E PM2.5		
Ubicazione Stazione Misura	ATM01 EST	
Data di campionamento	PM10 (µg/m3)	PM2.5 (µg/m3)
17/05/2023	n.d.*	n.d.*
18/05/2023	15,0	3,8
19/05/2023	6,1	2,9
20/05/2023	10,5	4,1
21/05/2023	26,8	12,4
22/05/2023	39,0	15,9
23/05/2023	25,5	15,2
24/05/2023	28,2	14,5
25/05/2023	38,2	12,0
26/05/2023	20,9	9,2
27/05/2023	18,3	9,7
28/05/2023	19,8	12,3
29/05/2023	43,4	14,7
30/05/2023	28,3	13,5
31/05/2023	28,5	11,6
01/06/2023	34,0	12,2
02/06/2023	14,1	8,4
03/06/2023	16,6	8,6
04/06/2023	10,8	7,0
05/06/2023	18,3	7,6
06/06/2023	10,4	5,6
07/06/2023	23,5	8,5
08/06/2023	29,6	12,3
09/06/2023	29,6	8,7
10/06/2023	21,7	7,9
11/06/2023	14,3	8,5
12/06/2023	15,6	7,7
13/06/2023	21,2	8,6
14/06/2023	19,4	7,1
15/06/2023	17,2	12,4
16/06/2023	42,2	10,5
17/06/2023	25,2	10,6
18/06/2023	24,2	9,4
19/06/2023	15,0	11,3
20/06/2023	22,1	10,2
21/06/2023	26,6	10,3
22/06/2023	25,6	11,7
23/06/2023	34,8	16,5
24/06/2023	35,6	10,5



RISULTATI DELLE MISURE – PARTICOLATO PM10 E PM2.5		
Ubicazione Stazione Misura		ATM01 EST
Data di campionamento	PM10 (µg/m3)	PM2.5 (µg/m3)
25/06/2023	27,4	7,3
26/06/2023	14,9	8,3
27/06/2023	15,7	10,1
28/06/2023	18,1	13,6
29/06/2023	24,1	15,6

* Si segnala che i valori di PM10 e PM2.5 del giorno 17/05/2023 sono stati calcolati a partire dalle h. 11:42; pertanto i dati di PM10 e PM2.5 sono insufficienti ai fini del calcolo dei valori medi giornalieri.

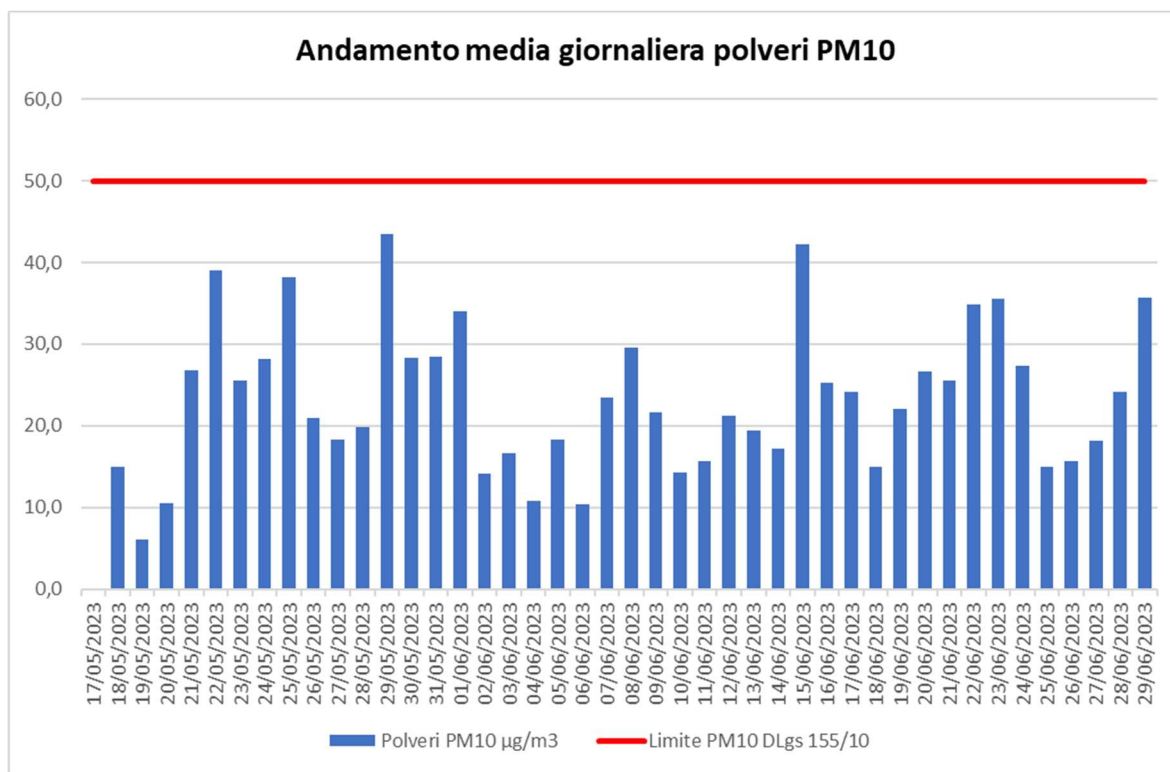
PM10

RISULTATI DELLE MISURE – CONCENTRAZIONI PM10		
Ubicazione Stazione Misura	ATM01 EST	
Data di campionamento	Concentrazione (µg/m3)	NOTE
17/05/2023	14,9	Valore calcolato dalle h. 11:42 alle h. 23:59 del giorno 17/05/2023– dati insufficienti ai fini del calcolo della media giornaliera
18/05/2023	15,0	
19/05/2023	6,1	
20/05/2023	10,5	
21/05/2023	26,8	
22/05/2023	39,0	
23/05/2023	25,5	
24/05/2023	28,2	
25/05/2023	38,2	
26/05/2023	20,9	
27/05/2023	18,3	
28/05/2023	19,8	
29/05/2023	43,4	
30/05/2023	28,3	
31/05/2023	28,5	
01/06/2023	34,0	
02/06/2023	14,1	
03/06/2023	16,6	
04/06/2023	10,8	
05/06/2023	18,3	
06/06/2023	10,4	
07/06/2023	23,5	
08/06/2023	29,6	
09/06/2023	29,6	
10/06/2023	21,7	
11/06/2023	14,3	
12/06/2023	15,6	
13/06/2023	21,2	
14/06/2023	19,4	

RISULTATI DELLE MISURE – CONCENTRAZIONI PM10

Ubicazione Stazione Misura	ATM01 EST	
Data di campionamento	Concentrazione (µg/m3)	NOTE
15/06/2023	17,2	
16/06/2023	42,2	
17/06/2023	25,2	
18/06/2023	24,2	
19/06/2023	15,0	
20/06/2023	22,1	
21/06/2023	26,6	
22/06/2023	25,6	
23/06/2023	34,8	
24/06/2023	35,6	
25/06/2023	27,4	
26/06/2023	14,9	
27/06/2023	15,7	
28/06/2023	18,1	
29/06/2023	24,1	
	6,1	Valore di concentrazione minimo
	43,4	Valore di concentrazione massimo
	23,1	Valore di concentrazione medio

Rappresentazione grafica delle concentrazioni di PM10





Analisi dei risultati

Nella postazione ATM01 EST il monitoraggio delle polveri PM10 ha evidenziato, nei giorni di monitoraggio, una concentrazione media pari a 23,1 µg/m³, un valore minimo di concentrazione pari a 6,1 µg/m³ il giorno 19/05/2023 ed un valore massimo di concentrazione pari a 43,4 µg/m³ il giorno 29/05/2023.

Non è mai stato superato il valore limite pari a 50 µg/m³ (All. XI del D.Lgs. 155/2010).

PM2.5

RISULTATI DELLE MISURE – CONCENTRAZIONI PM2.5		
Ubicazione Stazione Misura	ATM01 EST	
Data di campionamento	Concentrazione (µg/m³)	NOTE
17/05/2023	3,0	Valore calcolato dalle h. 11:42 alle h. 23:59 del giorno 17/05/2023– dati insufficienti ai fini del calcolo della media giornaliera
18/05/2023	3,8	
19/05/2023	2,9	
20/05/2023	4,1	
21/05/2023	12,4	
22/05/2023	15,9	
23/05/2023	15,2	
24/05/2023	14,5	
25/05/2023	12,0	
26/05/2023	9,2	
27/05/2023	9,7	
28/05/2023	12,3	
29/05/2023	14,7	
30/05/2023	13,5	
31/05/2023	11,6	
01/06/2023	12,2	
02/06/2023	8,4	
03/06/2023	8,6	
04/06/2023	7,0	
05/06/2023	7,6	
06/06/2023	5,6	
07/06/2023	8,5	
08/06/2023	12,3	
09/06/2023	8,7	
10/06/2023	7,9	
11/06/2023	8,5	
12/06/2023	7,7	
13/06/2023	8,6	
14/06/2023	7,1	
15/06/2023	12,4	
16/06/2023	10,5	
17/06/2023	10,6	
18/06/2023	9,4	
19/06/2023	11,3	
20/06/2023	10,2	
21/06/2023	10,3	
22/06/2023	11,7	

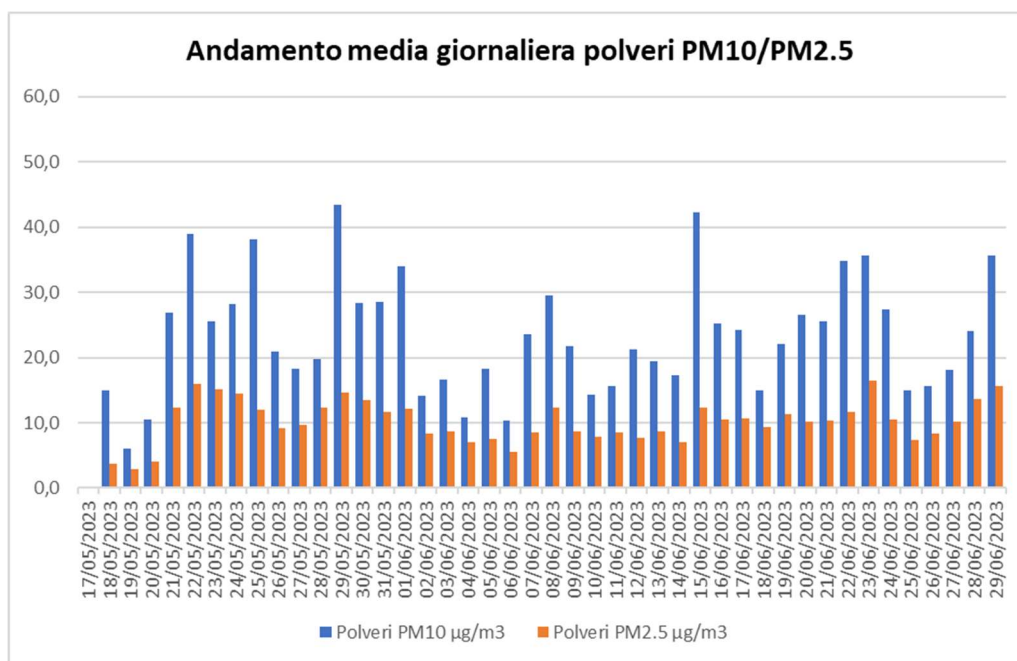
RISULTATI DELLE MISURE – CONCENTRAZIONI PM2.5

Ubicazione Stazione	ATM01 EST	
Misura		
Data di campionamento	Concentrazione (µg/m3)	NOTE
23/06/2023	16,5	
24/06/2023	10,5	
25/06/2023	7,3	
26/06/2023	8,3	
27/06/2023	10,1	
28/06/2023	13,6	
29/06/2023	15,6	
	2,9	Valore di concentrazione minimo
	15,9	Valore di concentrazione massimo
	10,0	Valore di concentrazione medio

Analisi dei risultati

Il monitoraggio delle polveri PM2.5 ha evidenziato una concentrazione media pari a 10,0 µg/m3, un valore minimo di 2,9 µg/m3 il giorno 19/05/2023 ed un valore massimo di concentrazione pari a 15,9 µg/m3 il giorno 22/05/2023.

I valori campionati non sono stati confrontati con il limite normativo in quanto i campioni raccolti sono relativi a soli 44 giorni di monitoraggio; mentre, il limite normativo fissato dal D.Lgs. 155/2010 di 25 µg/m3 è fissato come media sull'anno civile.



Sede Legale:
Piazza della Vittoria 7/14 - 16121 Genova
Dati societari:
C.C.I.A.A. Genova n. 289645
Codice Fiscale: IT 02687740106
Partita I.V.A.: IT 02687740106
SDI: SUBM70N
Capitale Sociale interamente versato: € 90.000

SERVIZI INDUSTRIALI GENOVA SIGE S.r.l.



INGEGNERIA PER L'AMBIENTE E LA SICUREZZA SUL LAVORO

Amministrazione e Uffici:
Via Renata Bianchi 38/5 - 16152 Genova
Laboratori:
Via Castel Morrone, 15 H - 16161 Genova
Contatti:
Tel.: 010 7406583 - Fax: 010 7406584
E-mail: segreteria@sige.ge.it
Sito web: www.sige.ge.it

DATI METEO POSTAZIONE ATM01 EST



DATI METEO								
Ubicazione stazione meteo				ATM01 EST				
Data	Ora	Temp (°C)	UR (%)	VV (m/s)	DV (°N)	Pressione (mBar)	RadS (W/m2)	Precipitazioni (mm)
18/05/2023	12:00	17,7	59,0	5,8	0,0	1011,3	737,0	0,0
18/05/2023	13:00	17,6	61,0	4,9	0,0	1011,9	628,7	0,0
18/05/2023	14:00	17,1	62,0	4,0	0,0	1012,5	552,0	0,0
18/05/2023	15:00	16,9	63,0	3,6	0,0	1013,3	178,2	0,0
18/05/2023	16:00	16,8	62,0	4,9	0,0	1014,0	53,5	0,0
18/05/2023	17:00	16,9	60,0	5,4	0,0	1014,3	43,0	0,0
18/05/2023	18:00	17,1	59,0	4,9	0,0	1014,2	19,3	0,0
18/05/2023	19:00	16,7	60,0	5,4	0,0	1014,1	0,8	0,0
18/05/2023	20:00	16,7	59,0	4,5	0,0	1013,9	0,0	0,0
18/05/2023	21:00	16,6	58,0	4,9	0,0	1014,0	0,0	0,0
18/05/2023	22:00	16,6	59,0	3,6	0,0	1013,7	0,0	0,0
18/05/2023	23:00	16,5	59,0	3,1	0,0	1013,7	0,0	0,0
19/05/2023	00:00	16,7	57,0	4,9	0,0	1013,9	0,0	0,0
19/05/2023	01:00	17,2	56,0	4,0	0,0	1014,4	0,0	0,0
19/05/2023	02:00	17,7	55,0	4,0	0,0	1014,4	0,0	0,0
19/05/2023	03:00	18,3	54,0	3,6	0,0	1014,5	0,2	0,0
19/05/2023	04:00	20,6	48,0	4,5	0,0	1014,5	11,5	0,0
19/05/2023	05:00	21,6	48,0	4,5	0,0	1014,6	46,0	0,0
19/05/2023	06:00	22,1	48,0	4,5	0,0	1014,7	135,9	0,0
19/05/2023	07:00	22,7	46,0	4,9	0,0	1014,4	286,1	0,0
19/05/2023	08:00	23,6	44,0	3,1	135,0	1014,1	408,8	0,0
19/05/2023	09:00	22,1	48,0	3,1	135,0	1014,2	512,2	0,0
19/05/2023	10:00	21,8	48,0	2,2	135,0	1014,1	645,9	0,0
19/05/2023	11:00	22,7	44,0	1,3	135,0	1014,1	697,4	0,0
19/05/2023	12:00	19,4	72,0	1,8	247,5	1013,9	699,9	0,0
19/05/2023	13:00	18,9	71,0	1,8	247,5	1014,5	683,5	0,0
19/05/2023	14:00	20,4	48,0	0,9	135,0	1014,6	466,5	0,0
19/05/2023	15:00	20,1	50,0	1,8	112,5	1014,9	314,9	0,0
19/05/2023	16:00	19,5	51,0	1,3	135,0	1015,5	214,1	0,0
19/05/2023	17:00	19,1	53,0	1,8	112,5	1015,6	59,0	0,0
19/05/2023	18:00	18,1	62,0	0,4	112,5	1016,0	14,7	0,0
19/05/2023	19:00	16,7	71,0	1,3	112,5	1016,1	0,2	0,0
19/05/2023	20:00	16,6	70,0	1,8	135,0	1016,0	0,0	0,0
19/05/2023	21:00	16,7	70,0	0,9	112,5	1015,7	0,0	0,0
19/05/2023	22:00	16,2	73,0	0,9	112,5	1015,5	0,0	0,0
19/05/2023	23:00	16,6	68,0	0,9	135,0	1015,4	0,0	0,0
20/05/2023	00:00	16,6	69,0	1,3	135,0	1015,6	0,0	0,0
20/05/2023	01:00	16,0	73,0	2,2	135,0	1015,7	0,0	0,0
20/05/2023	02:00	15,8	75,0	0,4	180,0	1015,8	0,0	0,0
20/05/2023	03:00	16,0	76,0	0,9	135,0	1015,8	0,2	0,0
20/05/2023	04:00	16,2	75,0	1,3	135,0	1015,9	15,6	0,0
20/05/2023	05:00	16,5	76,0	1,3	112,5	1016,0	53,4	0,0
20/05/2023	06:00	16,2	82,0	1,3	22,5	1016,1	118,2	0,0
20/05/2023	07:00	15,6	84,0	1,8	45,0	1016,0	278,9	0,0
20/05/2023	08:00	16,6	84,0	2,2	45,0	1015,8	452,7	0,0
20/05/2023	09:00	16,9	81,0	2,7	45,0	1015,3	543,2	0,0
20/05/2023	10:00	17,1	78,0	2,2	270,0	1014,7	641,3	0,0



DATI METEO								
Ubicazione stazione meteo				ATM01 EST				
Data	Ora	Temp (°C)	UR (%)	VV (m/s)	DV (°N)	Pressione (mBar)	RadS (W/m2)	Precipitazioni (mm)
20/05/2023	11:00	17,0	81,0	1,8	270,0	1014,4	682,4	0,0
20/05/2023	12:00	17,4	83,0	0,9	270,0	1014,2	746,3	0,0
20/05/2023	13:00	17,3	75,0	0,9	0,0	1014,1	670,1	0,0
20/05/2023	14:00	17,6	72,0	0,4	0,0	1014,0	580,5	0,0
20/05/2023	15:00	17,5	70,0	1,8	0,0	1013,7	435,7	0,0
20/05/2023	16:00	17,4	67,0	1,3	0,0	1014,0	322,0	0,0
20/05/2023	17:00	16,9	70,0	1,3	0,0	1014,1	64,6	0,0
20/05/2023	18:00	16,7	71,0	1,8	0,0	1013,9	13,3	0,0
20/05/2023	19:00	16,8	69,0	3,1	0,0	1013,4	0,2	0,0
20/05/2023	20:00	16,8	69,0	2,2	0,0	1013,5	0,0	0,0
20/05/2023	21:00	15,9	74,0	1,8	0,0	1013,0	0,0	0,0
20/05/2023	22:00	16,2	72,0	2,2	0,0	1013,0	0,0	0,0
20/05/2023	23:00	15,9	74,0	0,9	0,0	1012,4	0,0	0,0
21/05/2023	00:00	15,7	73,0	1,3	0,0	1011,7	0,0	0,0
21/05/2023	01:00	16,4	70,0	1,8	0,0	1011,1	0,0	0,0
21/05/2023	02:00	16,8	68,0	1,8	0,0	1011,4	0,0	0,0
21/05/2023	03:00	16,8	70,0	1,8	0,0	1011,2	0,2	0,0
21/05/2023	04:00	16,8	72,0	1,3	0,0	1011,5	11,8	0,0
21/05/2023	05:00	17,4	69,0	1,3	0,0	1011,6	48,1	0,0
21/05/2023	06:00	18,1	69,0	1,3	0,0	1011,2	133,5	0,0
21/05/2023	07:00	18,3	68,0	1,8	0,0	1010,9	244,3	0,0
21/05/2023	08:00	18,7	68,0	1,3	0,0	1010,5	407,2	0,0
21/05/2023	09:00	19,0	68,0	0,9	315,0	1010,3	452,9	0,0
21/05/2023	10:00	18,9	68,0	0,4	157,5	1010,2	618,8	0,0
21/05/2023	11:00	18,6	70,0	0,4	135,0	1010,1	619,2	0,0
21/05/2023	12:00	18,2	71,0	0,9	157,5	1009,9	714,6	0,0
21/05/2023	13:00	18,3	70,0	0,4	225,0	1010,1	620,7	0,0
21/05/2023	14:00	18,4	69,0	0,4	202,5	1010,6	550,9	0,0
21/05/2023	15:00	18,6	66,0	0,9	337,5	1010,7	445,2	0,0
21/05/2023	16:00	18,9	64,0	0,9	0,0	1011,0	291,6	0,0
21/05/2023	17:00	18,3	68,0	0,4	202,5	1011,2	90,6	0,0
21/05/2023	18:00	18,3	67,0	0,4	225,0	1011,1	24,4	0,0
21/05/2023	19:00	18,3	65,0	0,4	157,5	1010,7	0,5	0,0
21/05/2023	20:00	18,4	65,0	0,4	225,0	1010,4	0,0	0,0
21/05/2023	21:00	18,7	66,0	0,4	225,0	1010,2	0,0	0,0
21/05/2023	22:00	18,5	67,0	0,4	225,0	1010,0	0,0	0,0
21/05/2023	23:00	18,6	66,0	0,4	157,5	1009,8	0,0	0,0
22/05/2023	00:00	18,7	65,0	0,4	225,0	1010,0	0,0	0,0
22/05/2023	01:00	19,2	64,0	0,4	247,5	1010,1	0,0	0,0
22/05/2023	02:00	19,2	62,0	0,4	225,0	1009,7	0,0	0,0
22/05/2023	03:00	19,2	65,0	1,3	225,0	1010,0	0,0	0,0
22/05/2023	04:00	19,3	65,0	1,3	0,0	1010,4	9,0	0,0
22/05/2023	05:00	20,6	62,0	1,3	135,0	1010,3	27,0	0,0
22/05/2023	06:00	21,3	61,0	1,3	180,0	1010,4	58,4	0,0
22/05/2023	07:00	24,4	54,0	1,3	337,5	1010,1	97,8	0,0
22/05/2023	08:00	25,2	51,0	1,8	337,5	1010,1	108,4	0,0
22/05/2023	09:00	26,2	51,0	2,2	337,5	1009,6	205,1	0,0
22/05/2023	10:00	26,7	49,0	1,8	0,0	1009,7	252,0	0,0



DATI METEO								
Ubicazione stazione meteo				ATM01 EST				
Data	Ora	Temp (°C)	UR (%)	VV (m/s)	DV (°N)	Pressione (mBar)	RadS (W/m2)	Precipitazioni (mm)
22/05/2023	11:00	24,6	54,0	1,8	337,5	1010,0	326,6	0,0
22/05/2023	12:00	25,0	53,0	1,8	337,5	1009,8	388,5	0,0
22/05/2023	13:00	24,3	54,0	1,8	0,0	1009,8	223,9	0,0
22/05/2023	14:00	22,4	60,0	1,3	337,5	1010,3	61,4	0,0
22/05/2023	15:00	21,5	62,0	0,9	225,0	1010,9	96,8	0,0
22/05/2023	16:00	21,5	62,0	1,3	337,5	1011,5	60,9	0,0
22/05/2023	17:00	21,0	66,0	2,2	0,0	1012,0	66,3	0,0
22/05/2023	18:00	18,9	78,0	0,4	135,0	1012,2	39,8	0,0
22/05/2023	19:00	19,9	62,0	0,4	157,5	1012,1	1,0	0,0
22/05/2023	20:00	21,2	55,0	1,3	0,0	1011,6	0,0	0,0
22/05/2023	21:00	21,3	54,0	1,8	0,0	1011,1	0,0	0,0
22/05/2023	22:00	21,0	55,0	1,3	0,0	1010,9	0,0	0,0
22/05/2023	23:00	20,8	57,0	1,3	0,0	1010,8	0,0	0,0
23/05/2023	00:00	20,9	56,0	1,8	0,0	1010,7	0,0	0,0
23/05/2023	01:00	21,0	57,0	1,3	225,0	1011,1	0,0	0,0
23/05/2023	02:00	21,8	53,0	0,4	135,0	1011,5	0,0	0,0
23/05/2023	03:00	24,6	48,0	0,9	225,0	1011,4	0,2	0,0
23/05/2023	04:00	26,1	47,0	0,9	157,5	1011,3	14,3	0,0
23/05/2023	05:00	28,0	43,0	0,9	157,5	1011,3	47,5	0,0
23/05/2023	06:00	28,6	43,0	0,4	202,5	1011,3	142,1	0,0
23/05/2023	07:00	22,4	70,0	0,9	0,0	1011,7	270,6	0,0
23/05/2023	08:00	23,3	66,0	0,4	225,0	1011,3	427,6	0,0
23/05/2023	09:00	25,4	59,0	0,4	202,5	1011,3	535,3	0,0
23/05/2023	10:00	26,3	54,0	0,9	225,0	1011,1	607,7	0,0
23/05/2023	11:00	24,9	55,0	0,4	157,5	1010,8	663,7	0,0
23/05/2023	12:00	25,3	54,0	0,4	112,5	1010,8	630,8	0,0
23/05/2023	13:00	24,6	60,0	0,4	157,5	1010,7	662,3	0,0
23/05/2023	14:00	22,6	67,0	0,0	225,0	1011,0	580,5	0,0
23/05/2023	15:00	21,2	70,0	0,0	225,0	1011,3	486,9	0,0
23/05/2023	16:00	20,9	68,0	0,9	22,5	1012,2	328,6	0,0
23/05/2023	17:00	19,9	73,0	0,0	270,0	1012,7	77,7	0,0
23/05/2023	18:00	19,3	75,0	0,0	0,0	1012,8	19,7	0,0
23/05/2023	19:00	19,1	73,0	0,0	0,0	1012,7	0,8	0,0
23/05/2023	20:00	18,6	74,0	0,0	135,0	1012,6	0,0	0,0
23/05/2023	21:00	18,2	75,0	0,0	270,0	1012,5	0,0	0,0
23/05/2023	22:00	17,5	75,0	0,0	180,0	1012,5	0,0	0,0
23/05/2023	23:00	18,0	72,0	0,0	112,5	1011,9	0,0	0,0
24/05/2023	00:00	17,5	75,0	0,0	0,0	1012,4	0,0	0,0
24/05/2023	01:00	19,1	70,0	0,4	270,0	1012,5	0,0	0,0
24/05/2023	02:00	21,4	66,0	0,0	112,5	1012,6	0,0	0,0
24/05/2023	03:00	19,7	80,0	2,2	90,0	1012,8	0,0	0,0
24/05/2023	04:00	20,8	74,0	0,9	135,0	1013,0	11,7	0,0
24/05/2023	05:00	24,4	61,0	0,4	202,5	1012,9	46,0	0,0
24/05/2023	06:00	21,2	76,0	1,3	135,0	1013,0	133,8	0,0
24/05/2023	07:00	20,8	80,0	2,2	112,5	1013,0	166,9	0,0
24/05/2023	08:00	22,6	75,0	0,9	135,0	1012,7	105,6	0,0
24/05/2023	09:00	24,8	65,0	0,4	180,0	1012,3	262,7	0,0
24/05/2023	10:00	21,9	74,0	1,3	247,5	1011,9	555,1	0,0



DATI METEO								
Ubicazione stazione meteo				ATM01 EST				
Data	Ora	Temp (°C)	UR (%)	VV (m/s)	DV (°N)	Pressione (mBar)	RadS (W/m2)	Precipitazioni (mm)
24/05/2023	11:00	22,7	70,0	0,9	247,5	1011,6	533,1	0,0
24/05/2023	12:00	20,7	77,0	1,3	135,0	1011,6	650,0	0,0
24/05/2023	13:00	20,4	78,0	0,9	112,5	1011,4	705,9	0,0
24/05/2023	14:00	19,8	80,0	0,0	202,5	1011,9	582,6	0,0
24/05/2023	15:00	20,1	76,0	0,9	112,5	1012,8	445,1	0,0
24/05/2023	16:00	19,9	71,0	0,4	270,0	1013,1	308,5	0,0
24/05/2023	17:00	19,1	75,0	0,0	225,0	1013,3	36,6	0,0
24/05/2023	18:00	18,7	74,0	0,0	270,0	1013,3	16,7	0,0
24/05/2023	19:00	18,2	76,0	0,0	270,0	1013,2	0,8	0,0
24/05/2023	20:00	17,9	77,0	0,0	247,5	1013,0	0,0	0,0
24/05/2023	21:00	17,4	78,0	0,0	247,5	1013,0	0,0	0,0
24/05/2023	22:00	17,4	79,0	0,0	270,0	1013,0	0,0	0,0
24/05/2023	23:00	16,8	79,0	0,0	247,5	1012,8	0,0	0,0
25/05/2023	00:00	16,7	79,0	0,0	202,5	1013,1	0,0	0,0
25/05/2023	01:00	18,9	73,0	0,0	270,0	1013,2	0,0	0,0
25/05/2023	02:00	20,9	69,0	0,0	157,5	1013,4	0,0	0,0
25/05/2023	03:00	21,2	68,0	0,4	225,0	1013,5	1,0	0,0
25/05/2023	04:00	24,9	58,0	0,4	202,5	1013,7	22,3	0,0
25/05/2023	05:00	24,5	64,0	0,4	202,5	1013,7	53,9	0,0
25/05/2023	06:00	24,0	65,0	0,9	180,0	1013,6	78,6	0,0
25/05/2023	07:00	24,6	64,0	0,4	180,0	1013,2	205,4	0,0
25/05/2023	08:00	24,4	65,0	0,4	202,5	1013,0	400,4	0,0
25/05/2023	09:00	24,1	66,0	0,9	202,5	1012,8	451,0	0,0
25/05/2023	10:00	21,9	68,0	0,9	135,0	1011,9	632,4	0,0
25/05/2023	11:00	22,3	69,0	0,9	180,0	1011,7	687,2	0,0
25/05/2023	12:00	23,7	64,0	0,4	202,5	1011,2	721,9	0,0
25/05/2023	13:00	21,6	69,0	1,3	202,5	1011,9	692,1	0,0
25/05/2023	14:00	20,1	76,0	0,9	270,0	1012,2	583,9	0,0
25/05/2023	15:00	19,3	76,0	0,0	247,5	1012,3	410,9	0,0
25/05/2023	16:00	19,8	71,0	0,4	270,0	1012,9	258,2	0,0
25/05/2023	17:00	19,8	65,0	0,0	270,0	1013,0	52,4	0,0
25/05/2023	18:00	19,8	67,0	0,4	270,0	1013,1	20,1	0,0
25/05/2023	19:00	19,8	63,0	0,4	0,0	1013,2	0,8	0,0
25/05/2023	20:00	19,1	67,0	0,0	270,0	1013,1	0,0	0,0
25/05/2023	21:00	18,4	70,0	0,4	225,0	1013,2	0,0	0,0
25/05/2023	22:00	17,8	72,0	0,0	225,0	1013,3	0,0	0,0
25/05/2023	23:00	17,6	74,0	0,0	247,5	1013,5	0,0	0,0
26/05/2023	00:00	17,2	73,0	0,0	225,0	1014,1	0,0	0,0
26/05/2023	01:00	19,0	67,0	0,4	247,5	1014,4	0,0	0,0
26/05/2023	02:00	20,9	62,0	0,4	247,5	1014,9	0,0	0,0
26/05/2023	03:00	23,8	53,0	0,4	247,5	1015,3	0,2	0,0
26/05/2023	04:00	20,9	69,0	2,7	270,0	1015,9	10,3	0,0
26/05/2023	05:00	21,2	72,0	2,7	270,0	1016,3	35,7	0,0
26/05/2023	06:00	21,9	71,0	2,2	270,0	1016,6	109,9	0,0
26/05/2023	07:00	22,4	71,0	2,2	270,0	1016,5	234,1	0,0
26/05/2023	08:00	22,9	68,0	1,8	270,0	1016,4	359,7	0,0
26/05/2023	09:00	28,1	43,0	1,8	0,0	1016,5	309,6	0,0
26/05/2023	10:00	27,2	42,0	0,9	135,0	1016,2	278,6	0,0



DATI METEO								
Ubicazione stazione meteo				ATM01 EST				
Data	Ora	Temp (°C)	UR (%)	VV (m/s)	DV (°N)	Pressione (mBar)	RadS (W/m2)	Precipitazioni (mm)
26/05/2023	11:00	27,4	42,0	0,9	135,0	1016,4	240,6	0,0
26/05/2023	12:00	28,2	42,0	0,9	157,5	1016,9	206,0	0,0
26/05/2023	13:00	26,0	46,0	0,9	135,0	1016,7	185,5	0,0
26/05/2023	14:00	24,2	50,0	0,9	135,0	1017,2	220,5	0,0
26/05/2023	15:00	22,4	58,0	1,3	112,5	1017,4	218,5	0,0
26/05/2023	16:00	21,4	63,0	1,3	112,5	1017,7	77,4	0,0
26/05/2023	17:00	20,9	66,0	1,3	112,5	1017,6	40,3	0,0
26/05/2023	18:00	21,0	63,0	0,4	112,5	1017,6	5,6	0,0
26/05/2023	19:00	21,1	59,0	1,3	0,0	1017,9	0,0	0,0
26/05/2023	20:00	20,9	59,0	0,9	0,0	1017,6	0,0	0,0
26/05/2023	21:00	21,1	58,0	0,9	337,5	1017,3	0,0	0,0
26/05/2023	22:00	21,1	56,0	1,3	0,0	1017,1	0,0	0,0
26/05/2023	23:00	21,0	57,0	0,9	0,0	1016,9	0,0	0,0
27/05/2023	00:00	21,1	58,0	0,9	0,0	1017,0	0,0	0,0
27/05/2023	01:00	22,4	55,0	0,4	225,0	1017,3	0,0	0,0
27/05/2023	02:00	24,4	48,0	1,3	0,0	1017,3	0,0	0,0
27/05/2023	03:00	25,6	46,0	1,3	337,5	1017,6	0,2	0,0
27/05/2023	04:00	26,6	43,0	2,2	0,0	1017,8	8,9	0,0
27/05/2023	05:00	27,8	41,0	2,7	0,0	1017,7	39,8	0,0
27/05/2023	06:00	23,2	68,0	1,8	90,0	1017,8	127,3	0,0
27/05/2023	07:00	23,1	71,0	3,1	90,0	1017,5	156,4	0,0
27/05/2023	08:00	23,6	71,0	4,0	90,0	1017,3	238,3	0,0
27/05/2023	09:00	22,2	77,0	3,6	90,0	1017,3	336,7	0,0
27/05/2023	10:00	22,9	75,0	1,8	112,5	1017,1	55,0	0,0
27/05/2023	11:00	24,4	56,0	0,9	247,5	1016,9	46,6	0,0
27/05/2023	12:00	24,1	60,0	0,9	225,0	1016,4	266,2	0,0
27/05/2023	13:00	23,2	62,0	1,3	225,0	1015,9	475,9	0,0
27/05/2023	14:00	21,6	68,0	0,4	247,5	1015,8	544,1	0,0
27/05/2023	15:00	21,1	68,0	0,0	112,5	1015,9	259,7	0,0
27/05/2023	16:00	21,3	72,0	0,4	112,5	1016,5	334,4	0,0
27/05/2023	17:00	21,3	59,0	0,0	270,0	1016,4	36,1	0,0
27/05/2023	18:00	20,6	66,0	0,0	0,0	1016,8	17,0	0,0
27/05/2023	19:00	20,6	70,0	0,4	90,0	1016,7	0,7	0,0
27/05/2023	20:00	20,3	67,0	0,4	270,0	1016,3	0,0	0,0
27/05/2023	21:00	20,3	66,0	0,4	0,0	1016,2	0,0	0,0
27/05/2023	22:00	19,7	69,0	0,0	292,5	1016,0	0,0	0,0
27/05/2023	23:00	19,5	78,0	0,4	0,0	1016,1	0,0	0,0
28/05/2023	00:00	19,4	70,0	0,0	270,0	1016,4	0,0	0,0
28/05/2023	01:00	21,3	71,0	0,4	0,0	1016,9	0,0	0,0
28/05/2023	02:00	23,1	59,0	0,4	225,0	1017,1	0,0	0,0
28/05/2023	03:00	23,8	56,0	0,4	112,5	1017,2	0,5	0,0
28/05/2023	04:00	21,5	67,0	0,9	247,5	1017,1	10,8	0,0
28/05/2023	05:00	24,9	64,0	0,9	225,0	1016,9	28,5	0,0
28/05/2023	06:00	25,1	64,0	0,4	225,0	1016,7	114,7	0,0
28/05/2023	07:00	26,0	61,0	0,4	135,0	1016,6	274,9	0,0
28/05/2023	08:00	25,8	59,0	0,9	157,5	1016,4	393,4	0,0
28/05/2023	09:00	23,5	67,0	0,9	112,5	1016,1	561,8	0,0
28/05/2023	10:00	24,3	53,0	1,8	90,0	1015,8	600,2	0,0

Sede Legale:
Piazza della Vittoria 7/14 - 16121 Genova

Dati societari:
C.C.I.A.A. Genova n. 289645
Codice Fiscale: IT 02687740106
Partita I.V.A.: IT 02687740106
SDI: SUBM70N

Capitale Sociale interamente versato: € 90.000

SERVIZI INDUSTRIALI GENOVA SIGE S.r.l.



INGEGNERIA PER L'AMBIENTE E LA SICUREZZA SUL LAVORO

Amministrazione e Uffici:
Via Renata Bianchi 38/5 - 16152 Genova
Laboratori:
Via Castel Morrone, 15 H - 16161 Genova
Contatti:
Tel.: 010 7406583 - Fax: 010 7406584
E-mail: segreteria@sige.ge.it
Sito web: www.sige.ge.it

DATI METEO								
Ubicazione stazione meteo				ATM01 EST				
Data	Ora	Temp (°C)	UR (%)	VV (m/s)	DV (°N)	Pressione (mBar)	RadS (W/m2)	Precipitazioni (mm)
28/05/2023	11:00	25,7	55,0	1,3	112,5	1015,3	705,1	0,0
28/05/2023	12:00	24,3	69,0	1,3	247,5	1014,7	687,3	0,0
28/05/2023	13:00	24,4	66,0	0,9	225,0	1014,7	707,8	0,0
28/05/2023	14:00	23,2	61,0	0,0	135,0	1014,5	512,6	0,0
28/05/2023	15:00	22,6	59,0	0,4	270,0	1014,5	164,3	0,0
28/05/2023	16:00	22,7	52,0	0,0	202,5	1014,7	220,2	0,0
28/05/2023	17:00	22,0	56,0	0,0	247,5	1014,7	59,0	0,0
28/05/2023	18:00	21,9	55,0	0,4	202,5	1014,5	18,3	0,0
28/05/2023	19:00	22,1	56,0	0,4	225,0	1013,9	0,5	0,0
28/05/2023	20:00	21,6	60,0	0,4	247,5	1013,7	0,0	0,0
28/05/2023	21:00	21,1	62,0	0,0	270,0	1013,6	0,0	0,0
28/05/2023	22:00	21,9	62,0	0,4	247,5	1013,6	0,0	0,0
28/05/2023	23:00	20,7	71,0	1,3	270,0	1013,9	0,0	0,0
29/05/2023	00:00	20,8	70,0	0,9	270,0	1014,1	0,0	0,0
29/05/2023	01:00	21,4	68,0	1,3	0,0	1014,1	0,0	0,0
29/05/2023	02:00	22,3	64,0	1,8	0,0	1013,9	0,0	0,0
29/05/2023	03:00	23,1	62,0	1,8	0,0	1013,8	2,6	0,0
29/05/2023	04:00	24,2	55,0	1,8	0,0	1013,5	25,0	0,0
29/05/2023	05:00	26,6	48,0	2,2	0,0	1013,3	42,6	0,0
29/05/2023	06:00	23,8	63,0	1,3	135,0	1013,3	114,7	0,0
29/05/2023	07:00	23,3	70,0	1,8	135,0	1012,9	165,5	0,0
29/05/2023	08:00	25,4	62,0	0,9	135,0	1012,7	437,2	0,0
29/05/2023	09:00	24,6	60,0	1,8	112,5	1012,1	597,4	0,0
29/05/2023	10:00	24,6	68,0	0,9	247,5	1011,9	708,3	0,0
29/05/2023	11:00	23,9	70,0	1,8	247,5	1012,1	460,3	0,0
29/05/2023	12:00	22,8	73,0	1,8	270,0	1011,4	691,0	0,0
29/05/2023	13:00	22,2	71,0	0,9	247,5	1011,2	644,0	0,0
29/05/2023	14:00	22,1	71,0	0,4	270,0	1011,2	346,4	0,0
29/05/2023	15:00	22,7	63,0	0,9	270,0	1011,4	379,5	0,0
29/05/2023	16:00	22,2	66,0	0,4	270,0	1012,0	73,7	0,0
29/05/2023	17:00	22,1	66,0	0,4	225,0	1011,6	45,9	0,0
29/05/2023	18:00	22,2	63,0	0,4	270,0	1011,2	12,6	0,0
29/05/2023	19:00	21,5	66,0	0,4	247,5	1011,3	0,5	0,0
29/05/2023	20:00	22,9	59,0	1,3	0,0	1011,4	0,0	0,0
29/05/2023	21:00	22,4	60,0	0,4	157,5	1011,1	0,0	0,0
29/05/2023	22:00	21,9	61,0	1,3	0,0	1011,4	0,0	0,0
29/05/2023	23:00	20,8	62,0	2,2	0,0	1011,7	0,0	0,0
30/05/2023	00:00	20,3	64,0	2,2	337,5	1012,0	0,0	0,0
30/05/2023	01:00	21,3	60,0	2,2	337,5	1013,0	0,0	0,0
30/05/2023	02:00	22,3	55,0	0,9	135,0	1013,3	0,0	0,0
30/05/2023	03:00	24,2	50,0	1,3	112,5	1013,0	0,2	0,0
30/05/2023	04:00	24,7	50,0	1,3	157,5	1013,2	4,0	0,0
30/05/2023	05:00	26,1	48,0	1,3	247,5	1013,4	15,0	0,0
30/05/2023	06:00	26,7	47,0	2,7	0,0	1013,3	43,9	0,0
30/05/2023	07:00	27,7	45,0	2,7	0,0	1012,7	46,3	0,0
30/05/2023	08:00	28,4	44,0	3,1	0,0	1012,6	38,8	0,0
30/05/2023	09:00	28,6	44,0	2,2	0,0	1012,4	39,8	0,0
30/05/2023	10:00	29,1	42,0	2,2	0,0	1011,8	56,5	0,0



DATI METEO								
Ubicazione stazione meteo				ATM01 EST				
Data	Ora	Temp (°C)	UR (%)	VV (m/s)	DV (°N)	Pressione (mBar)	RadS (W/m2)	Precipitazioni (mm)
30/05/2023	11:00	28,4	43,0	2,7	0,0	1011,7	88,0	0,0
30/05/2023	12:00	27,3	46,0	3,6	337,5	1011,5	108,1	0,0
30/05/2023	13:00	27,2	45,0	3,6	337,5	1011,7	189,8	0,0
30/05/2023	14:00	25,7	50,0	3,6	337,5	1011,8	434,5	0,0
30/05/2023	15:00	24,8	51,0	3,6	337,5	1012,4	257,1	0,0
30/05/2023	16:00	24,2	52,0	3,1	337,5	1013,2	152,4	0,0
30/05/2023	17:00	23,8	54,0	2,7	337,5	1013,1	32,5	0,0
30/05/2023	18:00	23,7	54,0	3,6	337,5	1013,2	4,8	0,0
30/05/2023	19:00	23,4	54,0	3,1	337,5	1013,3	0,2	0,0
30/05/2023	20:00	23,2	53,0	2,7	337,5	1013,3	0,0	0,0
30/05/2023	21:00	22,9	55,0	3,1	337,5	1013,2	0,0	0,0
30/05/2023	22:00	22,8	56,0	3,6	337,5	1013,1	0,0	0,0
30/05/2023	23:00	22,2	57,0	3,1	337,5	1013,2	0,0	0,0
31/05/2023	00:00	21,7	60,0	1,3	337,5	1013,5	0,0	0,0
31/05/2023	01:00	21,9	60,0	0,9	337,5	1013,5	0,0	0,0
31/05/2023	02:00	24,8	50,0	1,3	337,5	1013,9	0,0	0,0
31/05/2023	03:00	25,9	47,0	3,1	337,5	1013,9	0,2	0,0
31/05/2023	04:00	27,6	42,0	3,1	0,0	1013,9	12,2	0,0
31/05/2023	05:00	29,5	37,0	2,2	337,5	1013,5	31,2	0,0
31/05/2023	06:00	24,0	57,0	2,7	247,5	1013,4	92,1	0,0
31/05/2023	07:00	23,0	61,0	3,6	247,5	1013,1	180,8	0,0
31/05/2023	08:00	24,0	58,0	2,2	112,5	1013,2	287,8	0,0
31/05/2023	09:00	26,1	47,0	2,2	0,0	1012,6	170,7	0,0
31/05/2023	10:00	28,2	47,0	3,1	0,0	1011,9	54,4	0,0
31/05/2023	11:00	28,9	39,0	2,2	0,0	1011,7	155,0	0,0
31/05/2023	12:00	27,7	45,0	2,7	337,5	1011,1	208,0	0,0
31/05/2023	13:00	26,3	47,9	3,4	160,3	1012,4	644,2	0,0
31/05/2023	14:00	21,6	58,8	3,3	340,0	1013,9	443,3	0,0
31/05/2023	15:00	23,7	60,0	4,0	343,2	1013,5	339,7	0,0
31/05/2023	16:00	24,2	58,1	4,3	342,7	1013,2	375,0	0,0
31/05/2023	17:00	23,6	57,0	4,7	341,7	1013,3	90,7	0,0
31/05/2023	18:00	22,9	54,9	4,2	341,8	1013,8	20,7	0,0
31/05/2023	19:00	22,5	55,6	3,3	238,0	1014,3	0,3	0,0
31/05/2023	20:00	21,5	62,5	1,6	176,3	1014,9	0,0	0,0
31/05/2023	21:00	21,6	59,6	2,2	343,8	1014,8	0,0	0,0
31/05/2023	22:00	20,9	62,2	1,8	334,8	1014,7	0,0	0,0
31/05/2023	23:00	20,8	60,6	2,5	338,7	1014,7	0,0	0,0
01/06/2023	00:00	21,4	56,6	3,8	340,5	1014,5	0,0	0,0
01/06/2023	01:00	21,1	57,6	3,5	340,3	1014,1	0,0	0,0
01/06/2023	02:00	20,9	58,2	3,5	341,5	1014,1	0,0	0,0
01/06/2023	03:00	20,7	58,6	3,1	345,8	1014,0	0,3	0,0
01/06/2023	04:00	21,0	56,9	3,4	345,8	1014,2	16,3	0,0
01/06/2023	05:00	21,7	54,8	2,6	344,5	1014,4	66,7	0,0
01/06/2023	06:00	22,8	52,6	1,3	312,5	1014,5	197,0	0,0
01/06/2023	07:00	24,5	50,2	0,9	242,0	1014,5	398,0	0,0
01/06/2023	08:00	25,9	48,0	1,0	191,8	1014,2	584,3	0,0
01/06/2023	09:00	25,2	55,4	2,6	87,2	1014,2	699,0	0,0
01/06/2023	10:00	22,4	65,0	3,3	75,8	1014,4	684,3	0,0



DATI METEO								
Ubicazione stazione meteo				ATM01 EST				
Data	Ora	Temp (°C)	UR (%)	VV (m/s)	DV (°N)	Pressione (mBar)	RadS (W/m2)	Precipitazioni (mm)
01/06/2023	11:00	21,8	70,9	2,1	94,2	1014,3	448,7	0,0
01/06/2023	12:00	22,9	68,9	1,7	220,2	1013,9	940,3	0,0
01/06/2023	13:00	23,1	68,9	1,5	173,3	1013,3	843,7	0,0
01/06/2023	14:00	23,7	66,2	1,9	235,3	1013,1	778,3	0,0
01/06/2023	15:00	22,3	71,5	1,7	132,0	1012,9	230,3	0,0
01/06/2023	16:00	21,6	72,2	1,4	113,8	1012,4	76,0	0,0
01/06/2023	17:00	21,5	73,9	0,7	147,2	1012,4	54,3	0,0
01/06/2023	18:00	22,0	69,0	0,8	224,3	1012,4	25,7	0,0
01/06/2023	19:00	21,5	70,2	0,5	206,0	1012,6	1,0	0,0
01/06/2023	20:00	20,8	73,5	0,4	213,5	1012,9	0,0	0,0
01/06/2023	21:00	20,3	73,6	0,5	207,8	1012,8	0,0	0,0
01/06/2023	22:00	20,0	72,4	0,5	199,2	1012,7	0,0	0,0
01/06/2023	23:00	20,0	69,7	0,4	186,7	1012,7	0,0	0,0
02/06/2023	00:00	19,6	69,1	0,3	180,5	1012,6	0,0	0,0
02/06/2023	01:00	19,3	68,7	0,5	207,0	1012,4	0,0	0,0
02/06/2023	02:00	18,9	70,2	0,4	205,8	1012,1	0,0	0,0
02/06/2023	03:00	18,6	70,3	0,2	212,3	1012,1	0,3	0,0
02/06/2023	04:00	18,5	71,3	0,7	231,3	1012,2	16,3	0,0
02/06/2023	05:00	19,7	66,7	0,5	200,8	1012,2	59,0	0,0
02/06/2023	06:00	20,7	66,3	0,6	159,7	1012,2	186,3	0,0
02/06/2023	07:00	20,2	73,0	1,2	190,0	1012,5	361,3	0,0
02/06/2023	08:00	20,8	76,3	1,4	162,7	1012,6	538,7	0,0
02/06/2023	09:00	21,0	77,3	1,6	184,0	1012,6	710,0	0,0
02/06/2023	10:00	21,2	78,1	1,8	202,0	1012,5	834,0	0,0
02/06/2023	11:00	21,7	77,6	1,9	197,2	1012,4	905,0	0,0
02/06/2023	12:00	22,0	75,2	2,0	190,3	1012,3	907,0	0,0
02/06/2023	13:00	22,4	73,3	2,2	210,3	1012,3	870,3	0,0
02/06/2023	14:00	22,2	72,8	1,8	184,2	1012,1	589,3	0,0
02/06/2023	15:00	22,1	70,8	1,6	175,5	1011,3	407,0	0,0
02/06/2023	16:00	22,0	70,8	1,7	163,2	1011,2	270,7	0,0
02/06/2023	17:00	21,4	76,1	2,3	214,3	1011,1	81,0	0,0
02/06/2023	18:00	21,1	80,5	2,3	233,8	1011,7	20,3	0,0
02/06/2023	19:00	20,8	84,3	2,2	240,5	1012,1	0,3	0,0
02/06/2023	20:00	20,6	84,1	1,4	256,0	1012,5	0,0	0,0
02/06/2023	21:00	20,7	79,5	1,6	334,0	1012,3	0,0	0,0
02/06/2023	22:00	20,5	72,0	1,5	329,5	1012,5	0,0	0,0
02/06/2023	23:00	19,7	73,7	1,7	323,2	1012,5	0,0	0,0
03/06/2023	00:00	19,4	74,2	1,6	324,7	1012,6	0,0	0,0
03/06/2023	01:00	19,2	75,0	1,6	328,0	1012,7	0,0	0,0
03/06/2023	02:00	18,8	75,5	1,7	325,0	1012,5	0,0	0,0
03/06/2023	03:00	18,8	74,9	1,7	331,7	1012,7	0,3	0,0
03/06/2023	04:00	19,0	72,3	1,9	328,3	1012,8	20,0	0,0
03/06/2023	05:00	19,7	69,6	1,6	323,5	1012,9	69,3	0,0
03/06/2023	06:00	20,5	67,7	1,2	270,0	1013,1	152,7	0,0
03/06/2023	07:00	21,4	68,9	1,7	237,5	1013,5	364,0	0,0
03/06/2023	08:00	20,7	76,4	2,7	212,5	1013,8	574,7	0,0
03/06/2023	09:00	21,0	79,4	2,6	208,3	1013,9	739,0	0,0
03/06/2023	10:00	21,2	79,1	2,4	200,0	1014,0	866,3	0,0



DATI METEO								
Ubicazione stazione meteo				ATM01 EST				
Data	Ora	Temp (°C)	UR (%)	VV (m/s)	DV (°N)	Pressione (mBar)	RadS (W/m2)	Precipitazioni (mm)
03/06/2023	11:00	21,8	77,2	2,0	190,0	1014,1	933,3	0,0
03/06/2023	12:00	22,2	76,6	2,1	196,8	1014,1	939,7	0,0
03/06/2023	13:00	22,3	77,5	2,6	207,7	1013,7	886,7	0,0
03/06/2023	14:00	22,2	79,0	3,5	221,5	1013,5	773,0	0,0
03/06/2023	15:00	22,2	77,9	1,8	168,3	1013,4	616,3	0,0
03/06/2023	16:00	22,0	79,0	1,4	151,2	1013,1	414,0	0,0
03/06/2023	17:00	22,0	78,8	0,7	159,5	1013,2	82,0	0,0
03/06/2023	18:00	21,1	82,1	1,9	117,8	1013,5	18,0	0,0
03/06/2023	19:00	21,0	83,2	1,8	123,8	1014,0	0,3	0,0
03/06/2023	20:00	20,8	82,8	0,7	158,0	1014,3	0,0	0,0
03/06/2023	21:00	20,6	79,8	0,4	242,8	1014,7	0,0	0,0
03/06/2023	22:00	20,6	80,8	0,3	214,8	1014,7	0,0	0,0
03/06/2023	23:00	20,3	79,1	1,5	332,8	1014,4	0,0	0,0
04/06/2023	00:00	20,0	79,2	1,2	319,8	1014,2	0,0	0,0
04/06/2023	01:00	19,6	80,1	1,7	331,7	1014,1	0,0	0,0
04/06/2023	02:00	19,3	79,7	1,7	331,5	1014,1	0,0	0,0
04/06/2023	03:00	19,2	79,3	1,7	332,2	1014,1	0,3	0,0
04/06/2023	04:00	18,9	80,0	2,0	333,5	1013,9	15,0	0,0
04/06/2023	05:00	20,4	73,6	1,4	327,3	1013,8	60,7	0,0
04/06/2023	06:00	22,2	63,4	1,5	312,8	1014,3	184,0	0,0
04/06/2023	07:00	21,0	72,3	2,2	205,5	1014,9	339,7	0,0
04/06/2023	08:00	21,3	73,4	1,6	156,3	1015,2	554,0	0,0
04/06/2023	09:00	21,6	74,7	1,6	160,5	1015,2	606,7	0,0
04/06/2023	10:00	21,6	77,8	2,2	137,7	1015,2	779,0	0,0
04/06/2023	11:00	22,2	72,8	1,9	166,5	1014,9	799,0	0,0
04/06/2023	12:00	22,5	69,7	2,0	182,3	1014,7	957,0	0,0
04/06/2023	13:00	22,8	70,5	1,7	174,7	1014,6	876,3	0,0
04/06/2023	14:00	22,7	72,6	2,2	192,3	1014,3	781,0	0,0
04/06/2023	15:00	22,7	72,3	2,1	200,5	1014,2	582,7	0,0
04/06/2023	16:00	22,5	74,5	2,0	155,8	1014,0	379,0	0,0
04/06/2023	17:00	22,0	74,6	1,8	147,5	1013,8	125,0	0,0
04/06/2023	18:00	21,7	73,7	2,1	121,0	1014,1	31,3	0,0
04/06/2023	19:00	21,5	76,8	3,4	109,3	1014,6	0,7	0,0
04/06/2023	20:00	21,2	75,6	4,2	108,7	1014,7	0,0	0,0
04/06/2023	21:00	20,6	77,9	4,7	102,5	1014,8	0,0	0,0
04/06/2023	22:00	20,3	77,6	4,2	102,2	1014,7	0,0	0,0
04/06/2023	23:00	20,1	78,3	2,2	123,2	1014,7	0,0	0,0
05/06/2023	00:00	19,7	83,3	1,4	191,2	1014,6	0,0	0,5
05/06/2023	01:00	18,3	90,5	0,7	252,2	1014,4	0,0	0,3
05/06/2023	02:00	18,3	91,5	0,9	255,0	1013,9	0,0	0,0
05/06/2023	03:00	18,4	90,1	1,3	332,3	1013,6	0,0	0,0
05/06/2023	04:00	18,3	90,2	1,1	176,2	1013,6	11,3	0,0
05/06/2023	05:00	18,3	90,4	1,2	116,5	1013,6	34,3	0,0
05/06/2023	06:00	18,7	89,2	1,3	241,5	1013,6	80,3	0,0
05/06/2023	07:00	19,8	82,3	1,6	278,8	1013,8	128,0	0,0
05/06/2023	08:00	20,2	77,8	1,7	341,8	1013,9	146,7	0,0
05/06/2023	09:00	21,2	73,7	1,8	335,5	1013,8	256,7	0,0
05/06/2023	10:00	22,7	68,1	2,4	333,3	1013,7	331,7	0,0



DATI METEO								
Ubicazione stazione meteo				ATM01 EST				
Data	Ora	Temp (°C)	UR (%)	VV (m/s)	DV (°N)	Pressione (mBar)	RadS (W/m2)	Precipitazioni (mm)
05/06/2023	11:00	23,4	62,5	2,0	333,5	1013,6	450,0	0,0
05/06/2023	12:00	24,0	62,1	2,2	247,7	1013,1	503,7	0,0
05/06/2023	13:00	21,9	74,4	3,2	205,8	1012,7	297,7	0,0
05/06/2023	14:00	20,2	80,3	2,6	74,8	1013,0	87,0	0,1
05/06/2023	15:00	19,6	84,1	2,7	90,3	1012,8	127,7	0,2
05/06/2023	16:00	19,5	88,1	1,9	106,8	1012,6	76,3	0,4
05/06/2023	17:00	20,0	84,5	0,8	231,7	1012,6	85,0	0,0
05/06/2023	18:00	20,0	84,1	1,2	149,0	1012,8	54,0	0,0
05/06/2023	19:00	19,9	87,0	0,8	284,2	1013,0	1,3	0,0
05/06/2023	20:00	19,6	89,3	0,9	326,3	1013,5	0,0	0,0
05/06/2023	21:00	19,2	89,8	1,4	330,7	1013,6	0,0	0,0
05/06/2023	22:00	18,8	89,2	1,8	334,7	1013,9	0,0	0,0
05/06/2023	23:00	18,8	88,6	1,0	328,0	1013,8	0,0	0,0
06/06/2023	00:00	18,8	87,3	0,9	324,2	1013,6	0,0	0,0
06/06/2023	01:00	18,6	86,9	0,9	325,7	1013,5	0,0	0,0
06/06/2023	02:00	18,5	86,9	0,9	327,3	1013,6	0,0	0,0
06/06/2023	03:00	18,3	86,0	1,0	330,7	1013,6	0,3	0,0
06/06/2023	04:00	18,2	85,6	1,3	327,5	1013,6	19,7	0,0
06/06/2023	05:00	19,4	80,1	1,2	320,3	1013,7	61,3	0,0
06/06/2023	06:00	21,0	75,9	1,0	271,2	1013,9	188,0	0,0
06/06/2023	07:00	21,1	77,8	1,2	203,0	1014,1	376,0	0,0
06/06/2023	08:00	21,2	80,1	1,9	143,2	1014,2	554,3	0,0
06/06/2023	09:00	21,4	79,2	2,0	147,2	1014,2	729,0	0,0
06/06/2023	10:00	21,8	77,2	2,1	158,3	1014,3	858,7	0,0
06/06/2023	11:00	21,9	77,4	2,1	178,0	1014,3	919,3	0,0
06/06/2023	12:00	22,1	76,6	2,2	179,8	1014,0	892,0	0,0
06/06/2023	13:00	22,5	74,6	1,9	173,5	1014,0	875,7	0,0
06/06/2023	14:00	22,5	73,5	2,4	190,7	1013,7	773,3	0,0
06/06/2023	15:00	22,6	72,6	1,9	157,3	1013,3	621,7	0,0
06/06/2023	16:00	22,5	72,6	2,3	195,5	1013,3	414,3	0,0
06/06/2023	17:00	21,9	77,0	2,5	198,2	1013,7	100,0	0,0
06/06/2023	18:00	21,6	79,0	2,4	191,7	1014,3	27,3	0,0
06/06/2023	19:00	21,4	80,2	1,9	177,3	1014,5	1,0	0,0
06/06/2023	20:00	21,2	80,6	1,4	157,2	1014,9	0,0	0,0
06/06/2023	21:00	21,2	80,9	1,4	170,2	1015,1	0,0	0,0
06/06/2023	22:00	21,0	81,7	1,0	212,7	1015,2	0,0	0,0
06/06/2023	23:00	20,6	82,5	0,6	139,3	1015,0	0,0	0,0
07/06/2023	00:00	20,3	83,0	0,6	134,5	1014,8	0,0	0,0
07/06/2023	01:00	20,3	82,4	1,0	234,3	1014,7	0,0	0,0
07/06/2023	02:00	20,3	81,9	0,7	188,7	1014,4	0,0	0,0
07/06/2023	03:00	20,6	80,2	1,4	283,0	1014,5	0,0	0,0
07/06/2023	04:00	20,7	79,4	1,8	329,2	1014,8	14,7	0,0
07/06/2023	05:00	20,9	77,8	2,0	329,3	1014,9	62,7	0,0
07/06/2023	06:00	22,4	71,1	1,8	282,8	1015,1	170,0	0,0
07/06/2023	07:00	22,0	73,2	2,2	164,8	1015,4	224,0	0,0
07/06/2023	08:00	21,2	81,1	2,2	194,2	1015,7	139,0	0,0
07/06/2023	09:00	21,1	85,6	2,5	228,5	1015,5	332,0	0,0
07/06/2023	10:00	21,8	80,4	2,7	195,0	1015,1	777,0	0,0

Sede Legale:
Piazza della Vittoria 7/14 - 16121 Genova
Dati societari:
C.C.I.A.A. Genova n. 289645
Codice Fiscale: IT 02687740106
Partita I.V.A.: IT 02687740106
SDI: SUBM70N
Capitale Sociale interamente versato: € 90.000

SERVIZI INDUSTRIALI GENOVA SIGE S.r.l.



INGEGNERIA PER L'AMBIENTE E LA SICUREZZA SUL LAVORO

Amministrazione e Uffici:
Via Renata Bianchi 38/5 - 16152 Genova
Laboratori:
Via Castel Morrone, 15 H - 16161 Genova
Contatti:
Tel.: 010 7406583 - Fax: 010 7406584
E-mail: segreteria@sige.ge.it
Site web: www.sige.ge.it

DATI METEO								
Ubicazione stazione meteo				ATM01 EST				
Data	Ora	Temp (°C)	UR (%)	VV (m/s)	DV (°N)	Pressione (mBar)	RadS (W/m2)	Precipitazioni (mm)
07/06/2023	11:00	22,0	79,0	2,6	207,7	1015,0	733,0	0,0
07/06/2023	12:00	22,4	76,7	2,5	196,8	1014,5	928,3	0,0
07/06/2023	13:00	22,9	73,6	2,3	175,0	1014,2	883,3	0,0
07/06/2023	14:00	22,8	74,6	3,2	205,7	1014,0	775,0	0,0
07/06/2023	15:00	23,0	73,4	2,4	197,8	1013,9	625,7	0,0
07/06/2023	16:00	23,0	74,6	2,3	210,7	1013,5	424,0	0,0
07/06/2023	17:00	22,6	75,9	2,6	224,2	1013,3	49,3	0,0
07/06/2023	18:00	22,2	77,1	2,2	225,2	1013,5	21,3	0,0
07/06/2023	19:00	21,9	78,7	2,1	234,2	1014,0	1,0	0,0
07/06/2023	20:00	21,8	79,0	1,7	276,3	1014,4	0,0	0,0
07/06/2023	21:00	21,4	78,9	0,7	314,0	1014,5	0,0	0,0
07/06/2023	22:00	21,1	79,7	0,5	326,0	1014,3	0,0	0,0
07/06/2023	23:00	20,6	80,1	0,6	301,3	1014,0	0,0	0,0
08/06/2023	00:00	20,2	81,3	0,6	284,7	1013,7	0,0	0,0
08/06/2023	01:00	19,7	81,7	0,7	269,8	1013,3	0,0	0,0
08/06/2023	02:00	19,6	80,5	0,7	288,7	1012,9	0,0	0,0
08/06/2023	03:00	19,4	77,9	0,7	305,7	1012,9	1,3	0,0
08/06/2023	04:00	20,0	74,5	0,8	305,7	1013,0	28,3	0,0
08/06/2023	05:00	21,2	69,0	0,8	291,5	1013,1	71,3	0,0
08/06/2023	06:00	21,9	67,0	0,8	229,0	1013,2	108,3	0,0
08/06/2023	07:00	21,5	72,4	0,6	215,7	1013,5	278,3	0,0
08/06/2023	08:00	21,6	75,9	1,6	208,2	1013,4	504,7	0,0
08/06/2023	09:00	21,9	75,7	1,7	179,7	1013,5	639,3	0,0
08/06/2023	10:00	22,7	73,3	1,8	174,2	1013,3	838,7	0,0
08/06/2023	11:00	22,8	74,0	2,0	187,8	1013,0	945,7	0,0
08/06/2023	12:00	22,7	75,3	2,2	191,2	1012,6	936,0	0,0
08/06/2023	13:00	23,1	74,4	1,3	218,5	1012,3	888,7	0,0
08/06/2023	14:00	23,2	75,4	1,7	209,0	1011,9	736,3	0,0
08/06/2023	15:00	23,1	76,0	1,2	218,3	1011,5	555,3	0,0
08/06/2023	16:00	23,2	75,6	0,9	230,3	1011,1	364,7	0,0
08/06/2023	17:00	22,5	78,5	0,8	218,8	1011,0	69,0	0,0
08/06/2023	18:00	22,4	79,0	0,7	225,3	1010,9	28,7	0,0
08/06/2023	19:00	22,0	79,9	0,6	205,0	1011,0	1,0	0,0
08/06/2023	20:00	21,9	80,2	0,4	261,0	1011,4	0,0	0,0
08/06/2023	21:00	21,9	79,1	0,5	170,7	1011,7	0,0	0,0
08/06/2023	22:00	21,5	79,4	0,3	197,7	1011,7	0,0	0,0
08/06/2023	23:00	20,8	80,9	0,4	179,2	1011,5	0,0	0,0
09/06/2023	00:00	20,7	80,7	0,3	191,8	1011,2	0,0	0,0
09/06/2023	01:00	20,3	81,0	0,3	177,8	1011,0	0,0	0,0
09/06/2023	02:00	20,1	79,1	0,4	183,7	1010,8	0,0	0,0
09/06/2023	03:00	19,7	78,7	0,4	253,8	1010,7	0,3	0,0
09/06/2023	04:00	19,8	78,3	0,4	249,3	1011,0	14,0	0,0
09/06/2023	05:00	20,8	75,2	0,8	248,8	1011,3	46,7	0,0
09/06/2023	06:00	21,4	74,5	0,9	212,3	1011,6	143,0	0,0
09/06/2023	07:00	22,2	74,3	1,4	118,7	1012,1	295,7	0,0
09/06/2023	08:00	22,6	76,0	1,8	111,3	1012,0	474,7	0,0
09/06/2023	09:00	22,8	76,7	2,0	142,0	1012,0	425,7	0,0
09/06/2023	10:00	22,4	80,8	3,2	123,2	1012,0	387,7	0,0

Sede Legale:
Piazza della Vittoria 7/14 - 16121 Genova

Dati societari:
C.C.I.A.A. Genova n. 289645
Codice Fiscale: IT 02687740106
Partita I.V.A.: IT 02687740106
SDI: SUBM70N

Capitale Sociale interamente versato: € 90.000

SERVIZI INDUSTRIALI GENOVA SIGE S.r.l.



INGEGNERIA PER L'AMBIENTE E LA SICUREZZA SUL LAVORO

Amministrazione e Uffici:
Via Renata Bianchi 38/5 - 16152 Genova
Laboratori:
Via Castel Morrone, 15 H - 16161 Genova
Contatti:
Tel.: 010 7406583 - Fax: 010 7406584
E-mail: segreteria@sige.ge.it
Sito web: www.sige.ge.it

DATI METEO								
Ubicazione stazione meteo				ATM01 EST				
Data	Ora	Temp (°C)	UR (%)	VV (m/s)	DV (°N)	Pressione (mBar)	RadS (W/m2)	Precipitazioni (mm)
09/06/2023	11:00	22,7	77,6	2,4	137,5	1011,8	321,3	0,0
09/06/2023	12:00	22,8	78,5	2,1	168,0	1011,7	271,0	0,0
09/06/2023	13:00	22,6	81,0	2,1	163,0	1011,3	232,3	0,0
09/06/2023	14:00	23,1	78,6	1,4	168,8	1011,0	291,3	0,0
09/06/2023	15:00	23,0	79,1	1,8	201,8	1010,8	285,0	0,0
09/06/2023	16:00	22,8	81,1	1,5	215,7	1010,4	109,7	0,0
09/06/2023	17:00	22,7	82,1	1,2	237,0	1010,3	53,0	0,0
09/06/2023	18:00	22,5	83,4	1,4	237,2	1010,6	7,7	0,0
09/06/2023	19:00	22,1	86,4	1,0	238,5	1011,0	0,0	0,1
09/06/2023	20:00	21,7	89,2	0,9	106,5	1011,3	0,0	0,1
09/06/2023	21:00	21,7	86,0	0,8	224,5	1011,4	0,0	0,0
09/06/2023	22:00	21,7	83,6	1,0	239,8	1011,4	0,0	0,0
09/06/2023	23:00	21,7	82,1	1,4	297,7	1011,1	0,0	0,0
10/06/2023	00:00	21,7	82,2	1,8	181,7	1010,7	0,0	0,0
10/06/2023	01:00	21,7	81,8	2,3	72,3	1010,3	0,0	0,0
10/06/2023	02:00	21,9	83,4	3,1	66,8	1010,2	0,0	0,0
10/06/2023	03:00	21,8	81,9	2,3	69,5	1010,2	0,3	0,0
10/06/2023	04:00	21,9	81,4	2,8	117,2	1010,2	11,3	0,0
10/06/2023	05:00	22,2	79,9	1,5	39,3	1010,1	56,0	0,0
10/06/2023	06:00	22,7	77,7	2,5	80,2	1010,2	164,7	0,0
10/06/2023	07:00	22,6	76,9	3,6	90,8	1010,3	199,0	0,0
10/06/2023	08:00	22,3	81,8	3,2	113,3	1010,3	326,0	0,0
10/06/2023	09:00	22,5	83,0	2,9	149,0	1010,5	429,7	0,0
10/06/2023	10:00	22,3	82,9	1,6	249,2	1010,6	72,7	0,0
10/06/2023	11:00	21,4	86,4	0,6	173,7	1010,8	58,7	0,1
10/06/2023	12:00	21,9	83,2	0,5	111,2	1010,6	348,7	0,0
10/06/2023	13:00	23,3	74,6	1,2	171,7	1010,2	669,7	0,0
10/06/2023	14:00	23,7	73,7	1,3	170,8	1009,8	746,7	0,0
10/06/2023	15:00	23,5	74,1	1,8	224,7	1009,3	359,3	0,0
10/06/2023	16:00	23,6	74,9	2,5	236,2	1009,1	449,0	0,0
10/06/2023	17:00	22,8	79,1	1,9	234,0	1009,3	49,3	0,0
10/06/2023	18:00	22,4	80,4	1,5	229,5	1009,6	21,7	0,0
10/06/2023	19:00	22,2	79,2	1,3	248,0	1010,0	1,0	0,0
10/06/2023	20:00	21,9	80,1	0,6	258,8	1010,6	0,0	0,0
10/06/2023	21:00	21,4	82,7	0,4	213,8	1010,8	0,0	0,0
10/06/2023	22:00	20,8	84,1	0,4	71,2	1010,5	0,0	0,0
10/06/2023	23:00	20,5	84,7	0,5	239,0	1010,2	0,0	0,0
11/06/2023	00:00	20,4	83,4	0,5	181,7	1010,2	0,0	0,0
11/06/2023	01:00	20,0	82,7	0,6	25,5	1010,1	0,0	0,0
11/06/2023	02:00	19,9	82,2	0,6	333,5	1009,9	0,0	0,0
11/06/2023	03:00	19,7	80,1	1,1	77,5	1009,8	0,7	0,0
11/06/2023	04:00	19,8	80,2	1,2	292,7	1009,8	15,0	0,0
11/06/2023	05:00	20,8	77,5	0,9	208,8	1009,8	37,3	0,0
11/06/2023	06:00	22,0	75,4	1,0	207,0	1010,1	150,0	0,0
11/06/2023	07:00	22,7	79,2	1,5	137,2	1010,4	351,0	0,0
11/06/2023	08:00	22,8	77,5	1,9	138,3	1010,5	539,7	0,0
11/06/2023	09:00	23,3	75,3	1,5	142,0	1010,5	718,7	0,0
11/06/2023	10:00	23,4	77,2	2,3	206,3	1010,7	847,7	0,0

Sede Legale:
Piazza della Vittoria 7/14 - 16121 Genova

Dati societari:
C.C.I.A.A. Genova n. 289645
Codice Fiscale: IT 02687740106
Partita I.V.A.: IT 02687740106
SDI: SUBM70N

Capitale Sociale interamente versato: € 90.000

SERVIZI INDUSTRIALI GENOVA SIGE S.r.l.



INGEGNERIA PER L'AMBIENTE E LA SICUREZZA SUL LAVORO

Amministrazione e Uffici:
Via Renata Bianchi 38/5 - 16152 Genova
Laboratori:
Via Castel Morrone, 15 H - 16161 Genova
Contatti:
Tel.: 010 7406583 - Fax: 010 7406584
E-mail: segreteria@sige.ge.it
Site web: www.sige.ge.it

DATI METEO								
Ubicazione stazione meteo				ATM01 EST				
Data	Ora	Temp (°C)	UR (%)	VV (m/s)	DV (°N)	Pressione (mBar)	RadS (W/m2)	Precipitazioni (mm)
11/06/2023	11:00	23,8	74,2	1,9	181,7	1010,7	921,7	0,0
11/06/2023	12:00	24,0	76,9	2,5	198,8	1010,3	967,3	0,0
11/06/2023	13:00	24,0	76,9	2,5	208,0	1010,4	893,0	0,0
11/06/2023	14:00	24,7	76,2	2,6	233,2	1010,2	673,0	0,0
11/06/2023	15:00	24,3	77,6	2,7	246,3	1010,1	223,3	0,0
11/06/2023	16:00	24,3	78,0	1,9	233,3	1009,6	302,3	0,0
11/06/2023	17:00	23,7	79,8	1,2	190,0	1009,5	74,7	0,0
11/06/2023	18:00	23,6	80,7	2,6	242,7	1009,5	23,7	0,0
11/06/2023	19:00	23,6	80,2	2,3	262,0	1009,9	0,7	0,0
11/06/2023	20:00	23,6	80,2	1,0	252,0	1010,3	0,0	0,0
11/06/2023	21:00	23,5	78,2	0,7	236,5	1010,2	0,0	0,0
11/06/2023	22:00	22,8	78,3	0,8	271,3	1010,3	0,0	0,0
11/06/2023	23:00	22,8	76,1	0,5	266,3	1010,0	0,0	0,0
12/06/2023	00:00	22,5	74,8	0,7	239,5	1009,9	0,0	0,0
12/06/2023	01:00	22,4	74,7	0,7	213,7	1009,8	0,0	0,0
12/06/2023	02:00	22,2	73,8	1,0	224,5	1009,5	0,0	0,0
12/06/2023	03:00	22,2	73,5	0,8	222,7	1009,6	3,7	0,0
12/06/2023	04:00	22,5	72,1	1,5	221,3	1010,1	31,7	0,0
12/06/2023	05:00	21,6	76,7	1,3	229,0	1010,3	56,3	0,0
12/06/2023	06:00	22,4	72,5	1,2	127,7	1010,4	152,3	0,0
12/06/2023	07:00	23,7	66,9	1,0	166,8	1010,7	219,0	0,0
12/06/2023	08:00	25,7	58,9	1,3	196,8	1010,5	566,7	0,0
12/06/2023	09:00	27,3	54,4	1,3	178,2	1010,2	760,3	0,0
12/06/2023	10:00	28,7	51,2	1,2	158,8	1010,0	899,7	0,0
12/06/2023	11:00	25,3	69,9	2,7	185,0	1010,0	584,0	0,0
12/06/2023	12:00	25,6	66,9	2,3	207,3	1009,5	931,7	0,0
12/06/2023	13:00	25,1	66,5	2,0	130,5	1009,5	817,3	0,0
12/06/2023	14:00	26,3	64,3	1,7	151,8	1009,4	490,3	0,0
12/06/2023	15:00	24,7	75,2	2,6	125,5	1009,3	508,0	0,0
12/06/2023	16:00	24,6	75,2	2,5	226,7	1008,9	96,7	0,0
12/06/2023	17:00	24,1	78,4	2,2	247,3	1008,9	61,0	0,0
12/06/2023	18:00	23,7	77,9	1,6	215,8	1009,0	16,3	0,0
12/06/2023	19:00	23,3	83,1	1,8	171,2	1008,9	0,7	0,0
12/06/2023	20:00	23,4	80,3	1,5	272,5	1009,2	0,0	0,0
12/06/2023	21:00	23,5	77,0	1,3	223,7	1008,8	0,0	0,0
12/06/2023	22:00	22,8	79,6	1,3	289,0	1008,4	0,0	0,0
12/06/2023	23:00	22,3	80,0	1,4	323,0	1008,0	0,0	0,0
13/06/2023	00:00	21,9	78,9	1,6	337,0	1008,1	0,0	0,0
13/06/2023	01:00	21,6	79,6	1,6	332,7	1008,1	0,0	0,0
13/06/2023	02:00	21,5	79,1	1,5	331,2	1007,5	0,0	0,0
13/06/2023	03:00	21,4	79,1	1,4	329,8	1007,2	0,3	0,0
13/06/2023	04:00	21,7	78,6	1,3	307,0	1007,5	5,7	0,0
13/06/2023	05:00	21,6	83,6	1,5	62,7	1007,8	19,3	0,0
13/06/2023	06:00	22,0	79,1	2,2	178,5	1007,7	62,7	0,0
13/06/2023	07:00	22,5	73,7	2,1	346,0	1007,9	64,7	0,0
13/06/2023	08:00	22,7	73,1	1,6	265,8	1008,0	49,7	0,0
13/06/2023	09:00	21,0	84,6	2,6	92,5	1008,6	55,7	0,1
13/06/2023	10:00	20,2	89,8	2,1	66,3	1008,7	72,3	0,0



DATI METEO								
Ubicazione stazione meteo				ATM01 EST				
Data	Ora	Temp (°C)	UR (%)	VV (m/s)	DV (°N)	Pressione (mBar)	RadS (W/m2)	Precipitazioni (mm)
13/06/2023	11:00	21,1	87,4	1,8	28,0	1008,4	115,7	0,0
13/06/2023	12:00	21,5	79,6	1,8	77,0	1008,0	145,7	0,0
13/06/2023	13:00	22,0	77,1	1,8	97,7	1007,5	265,0	0,0
13/06/2023	14:00	22,4	76,5	2,1	179,0	1007,3	618,7	0,0
13/06/2023	15:00	22,5	76,7	1,7	155,7	1007,1	353,7	0,0
13/06/2023	16:00	22,5	76,2	2,3	138,8	1006,9	217,0	0,0
13/06/2023	17:00	22,4	79,0	1,0	292,0	1007,2	44,7	0,0
13/06/2023	18:00	21,4	87,0	0,8	199,2	1007,8	6,0	0,2
13/06/2023	19:00	20,7	90,3	1,3	324,2	1008,1	0,3	0,1
13/06/2023	20:00	20,5	88,4	0,7	298,2	1008,6	0,0	0,0
13/06/2023	21:00	20,3	89,2	1,2	87,5	1008,9	0,0	0,0
13/06/2023	22:00	20,4	89,6	1,2	236,2	1008,7	0,0	0,0
13/06/2023	23:00	20,2	87,6	1,1	236,7	1008,5	0,0	0,0
14/06/2023	00:00	20,1	86,3	1,4	337,5	1008,1	0,0	0,0
14/06/2023	01:00	20,1	85,2	1,6	336,7	1007,6	0,0	0,0
14/06/2023	02:00	19,4	86,5	1,4	332,7	1007,4	0,0	0,0
14/06/2023	03:00	19,4	85,7	1,5	332,5	1007,5	0,3	0,0
14/06/2023	04:00	19,8	84,0	0,9	242,7	1007,5	17,3	0,0
14/06/2023	05:00	20,2	83,1	1,5	308,0	1007,9	40,0	0,0
14/06/2023	06:00	21,3	80,2	1,1	298,7	1008,0	130,3	0,0
14/06/2023	07:00	22,3	76,9	1,4	304,5	1008,5	226,0	0,0
14/06/2023	08:00	22,1	77,2	2,0	158,7	1008,8	374,0	0,0
14/06/2023	09:00	21,4	85,6	2,3	190,8	1009,3	235,7	0,0
14/06/2023	10:00	21,0	81,7	1,7	326,3	1009,2	74,3	0,0
14/06/2023	11:00	21,3	80,0	1,6	201,5	1009,0	196,3	0,0
14/06/2023	12:00	21,9	79,5	2,5	253,2	1008,8	285,7	0,0
14/06/2023	13:00	23,8	66,6	3,1	234,7	1008,5	320,7	0,0
14/06/2023	14:00	22,9	75,6	1,5	325,2	1008,3	176,3	0,0
14/06/2023	15:00	23,9	71,9	1,8	333,2	1007,8	279,0	0,0
14/06/2023	16:00	24,9	64,6	2,8	348,5	1007,8	186,3	0,0
14/06/2023	17:00	24,7	65,1	3,3	349,5	1008,0	105,0	0,0
14/06/2023	18:00	24,7	64,9	2,5	344,8	1008,6	46,3	0,0
14/06/2023	19:00	23,2	74,7	1,0	270,0	1009,1	3,3	0,0
14/06/2023	20:00	22,3	77,7	0,8	214,0	1009,8	0,0	0,0
14/06/2023	21:00	21,4	82,4	0,8	176,3	1009,9	0,0	0,0
14/06/2023	22:00	21,2	81,2	0,8	266,8	1010,1	0,0	0,0
14/06/2023	23:00	20,9	80,1	1,2	286,5	1010,1	0,0	0,0
15/06/2023	00:00	20,5	80,1	0,8	319,8	1010,0	0,0	0,0
15/06/2023	01:00	20,1	79,0	1,3	330,5	1010,0	0,0	0,0
15/06/2023	02:00	20,1	76,6	2,2	333,2	1009,9	0,0	0,0
15/06/2023	03:00	21,7	69,1	3,7	350,2	1010,1	0,7	0,0
15/06/2023	04:00	21,8	70,2	3,9	349,2	1010,6	15,0	0,0
15/06/2023	05:00	22,2	68,4	2,0	278,3	1010,9	32,0	0,0
15/06/2023	06:00	23,1	63,1	2,4	306,5	1011,1	66,7	0,0
15/06/2023	07:00	25,3	55,8	3,4	337,0	1011,1	356,0	0,0
15/06/2023	08:00	27,0	51,1	2,9	335,0	1011,2	537,3	0,0
15/06/2023	09:00	28,5	46,6	2,5	337,5	1011,2	710,7	0,0
15/06/2023	10:00	29,9	43,1	1,6	330,3	1011,0	841,0	0,0

Sede Legale:
Piazza della Vittoria 7/14 - 16121 Genova
Dati societari:
C.C.I.A.A. Genova n. 289645
Codice Fiscale: IT 02687740106
Partita I.V.A.: IT 02687740106
SDI: SUBM70N
Capitale Sociale interamente versato: € 90.000

SERVIZI INDUSTRIALI GENOVA SIGE S.r.l.



INGEGNERIA PER L'AMBIENTE E LA SICUREZZA SUL LAVORO

Amministrazione e Uffici:
Via Renata Bianchi 38/5 - 16152 Genova
Laboratori:
Via Castel Morrone, 15 H - 16161 Genova
Contatti:
Tel.: 010 7406583 - Fax: 010 7406584
E-mail: segreteria@sige.ge.it
Sito web: www.sige.ge.it

DATI METEO								
Ubicazione stazione meteo				ATM01 EST				
Data	Ora	Temp (°C)	UR (%)	VV (m/s)	DV (°N)	Pressione (mBar)	RadS (W/m2)	Precipitazioni (mm)
15/06/2023	11:00	30,8	41,2	1,7	329,0	1010,9	910,3	0,0
15/06/2023	12:00	31,3	40,5	1,4	312,2	1010,5	921,7	0,0
15/06/2023	13:00	32,3	35,1	1,6	323,7	1010,1	892,3	0,0
15/06/2023	14:00	30,5	46,0	3,2	287,7	1010,1	786,3	0,0
15/06/2023	15:00	27,1	65,2	2,7	257,7	1010,3	632,0	0,0
15/06/2023	16:00	25,0	73,1	1,8	143,8	1010,3	419,0	0,0
15/06/2023	17:00	24,4	75,0	2,2	117,5	1010,5	59,0	0,0
15/06/2023	18:00	24,4	72,6	2,4	116,3	1010,6	30,3	0,0
15/06/2023	19:00	24,6	70,6	2,0	127,7	1010,9	2,3	0,0
15/06/2023	20:00	25,0	59,0	2,3	342,0	1011,4	0,0	0,0
15/06/2023	21:00	24,6	57,9	2,0	341,5	1011,6	0,0	0,0
15/06/2023	22:00	23,9	61,5	1,4	283,8	1011,5	0,0	0,0
15/06/2023	23:00	22,8	64,9	2,4	323,7	1011,5	0,0	0,0
16/06/2023	00:00	22,4	65,4	2,6	337,8	1011,2	0,0	0,0
16/06/2023	01:00	21,8	65,0	2,4	341,2	1011,3	0,0	0,0
16/06/2023	02:00	21,5	65,8	1,3	315,7	1011,2	0,0	0,0
16/06/2023	03:00	21,8	63,7	0,9	174,8	1011,4	1,0	0,0
16/06/2023	04:00	22,3	60,9	1,3	339,0	1012,0	16,7	0,0
16/06/2023	05:00	22,6	60,4	2,1	339,0	1012,2	53,3	0,0
16/06/2023	06:00	24,5	53,9	2,0	338,8	1012,6	165,7	0,0
16/06/2023	07:00	25,2	58,1	1,4	243,5	1013,0	350,3	0,0
16/06/2023	08:00	24,1	70,0	2,2	197,0	1013,0	516,3	0,0
16/06/2023	09:00	24,3	75,5	2,0	159,8	1012,8	677,0	0,0
16/06/2023	10:00	24,3	77,0	2,2	151,0	1012,6	814,0	0,0
16/06/2023	11:00	24,3	78,7	2,5	156,3	1012,5	879,0	0,0
16/06/2023	12:00	24,6	77,7	2,5	188,3	1012,5	887,3	0,0
16/06/2023	13:00	24,5	79,1	2,9	202,7	1012,1	835,3	0,0
16/06/2023	14:00	24,7	78,7	3,3	216,0	1011,9	724,0	0,0
16/06/2023	15:00	24,8	77,7	1,8	180,3	1011,6	571,7	0,0
16/06/2023	16:00	24,4	77,9	1,7	148,7	1011,3	379,3	0,0
16/06/2023	17:00	24,1	75,8	2,5	133,3	1011,3	66,0	0,0
16/06/2023	18:00	24,1	75,3	3,1	125,2	1011,3	27,0	0,0
16/06/2023	19:00	24,1	74,1	2,5	110,3	1011,6	2,0	0,0
16/06/2023	20:00	23,8	73,9	1,6	195,5	1012,2	0,0	0,0
16/06/2023	21:00	23,4	72,1	1,5	324,7	1012,5	0,0	0,0
16/06/2023	22:00	23,0	70,9	2,0	341,8	1012,5	0,0	0,0
16/06/2023	23:00	22,6	72,8	1,7	340,3	1012,3	0,0	0,0
17/06/2023	00:00	22,2	67,4	1,3	332,5	1012,2	0,0	0,0
17/06/2023	01:00	21,7	65,4	1,6	337,0	1012,2	0,0	0,0
17/06/2023	02:00	21,5	63,2	1,6	336,3	1012,3	0,0	0,0
17/06/2023	03:00	21,1	64,6	1,6	333,8	1012,5	0,3	0,0
17/06/2023	04:00	21,2	65,0	1,5	335,0	1012,8	14,7	0,0
17/06/2023	05:00	22,0	66,5	1,6	341,2	1013,3	49,7	0,0
17/06/2023	06:00	23,8	62,4	1,6	326,5	1013,6	138,3	0,0
17/06/2023	07:00	24,3	68,4	1,2	255,2	1014,0	299,7	0,0
17/06/2023	08:00	24,4	74,8	1,2	166,2	1013,8	494,3	0,0
17/06/2023	09:00	24,2	76,6	1,8	169,7	1013,5	656,3	0,0
17/06/2023	10:00	24,6	75,6	1,9	178,3	1013,4	795,3	0,0



DATI METEO								
Ubicazione stazione meteo				ATM01 EST				
Data	Ora	Temp (°C)	UR (%)	VV (m/s)	DV (°N)	Pressione (mBar)	RadS (W/m2)	Precipitazioni (mm)
17/06/2023	11:00	24,8	75,3	1,9	168,5	1013,4	874,0	0,0
17/06/2023	12:00	24,7	75,1	2,3	199,5	1013,2	884,7	0,0
17/06/2023	13:00	24,9	74,2	2,2	201,7	1013,0	835,0	0,0
17/06/2023	14:00	24,9	75,6	2,3	201,5	1013,0	707,3	0,0
17/06/2023	15:00	25,3	72,6	1,7	197,5	1012,9	532,7	0,0
17/06/2023	16:00	24,9	74,3	1,5	190,0	1012,7	318,3	0,0
17/06/2023	17:00	24,1	78,5	1,7	181,7	1012,7	91,3	0,0
17/06/2023	18:00	23,9	78,4	1,1	156,3	1012,8	26,3	0,0
17/06/2023	19:00	23,5	80,6	1,7	187,5	1013,1	1,3	0,0
17/06/2023	20:00	23,5	78,0	1,0	191,0	1013,7	0,0	0,0
17/06/2023	21:00	23,2	77,3	1,2	306,8	1014,1	0,0	0,0
17/06/2023	22:00	23,0	79,2	1,3	329,3	1014,0	0,0	0,0
17/06/2023	23:00	22,5	80,4	1,5	333,5	1013,9	0,0	0,0
18/06/2023	00:00	22,1	81,1	1,3	326,3	1013,8	0,0	0,0
18/06/2023	01:00	22,0	81,6	1,3	325,5	1013,9	0,0	0,0
18/06/2023	02:00	21,5	82,9	1,5	328,3	1014,0	0,0	0,0
18/06/2023	03:00	21,3	83,0	1,4	323,5	1014,0	0,3	0,0
18/06/2023	04:00	21,5	81,6	1,4	326,8	1014,2	16,7	0,0
18/06/2023	05:00	22,4	78,2	1,4	326,3	1014,3	47,0	0,0
18/06/2023	06:00	24,2	71,7	1,0	301,3	1014,7	140,0	0,0
18/06/2023	07:00	24,7	68,4	1,2	212,8	1015,0	336,3	0,0
18/06/2023	08:00	24,7	69,1	1,8	198,7	1014,9	520,7	0,0
18/06/2023	09:00	25,5	67,9	2,8	224,5	1015,1	642,0	0,0
18/06/2023	10:00	25,9	67,4	2,8	220,8	1015,4	765,7	0,0
18/06/2023	11:00	25,6	69,7	2,5	213,0	1015,3	735,0	0,0
18/06/2023	12:00	25,4	69,7	2,4	204,2	1015,2	698,0	0,0
18/06/2023	13:00	25,2	66,5	2,4	200,2	1015,1	462,0	0,0
18/06/2023	14:00	25,3	67,8	1,8	197,5	1015,1	370,3	0,0
18/06/2023	15:00	25,4	68,8	1,8	215,8	1015,0	324,7	0,0
18/06/2023	16:00	25,6	69,5	2,1	217,2	1014,6	344,7	0,0
18/06/2023	17:00	25,3	71,6	1,9	228,3	1014,4	78,0	0,0
18/06/2023	18:00	24,7	74,4	2,1	246,8	1014,5	35,7	0,0
18/06/2023	19:00	24,2	76,8	1,5	258,3	1014,6	2,3	0,0
18/06/2023	20:00	23,7	77,9	1,0	250,0	1014,8	0,0	0,0
18/06/2023	21:00	23,6	72,6	1,2	321,3	1014,9	0,0	0,0
18/06/2023	22:00	23,4	71,6	1,2	321,5	1015,0	0,0	0,0
18/06/2023	23:00	23,2	72,5	1,1	324,0	1015,1	0,0	0,0
19/06/2023	00:00	23,2	73,2	1,3	324,5	1015,1	0,0	0,0
19/06/2023	01:00	23,1	73,5	1,3	325,8	1015,4	0,0	0,0
19/06/2023	02:00	22,9	75,3	1,9	335,3	1015,4	0,0	0,0
19/06/2023	03:00	22,7	80,5	1,7	281,2	1015,1	0,0	0,0
19/06/2023	04:00	22,5	80,8	1,2	332,7	1015,0	8,3	0,0
19/06/2023	05:00	23,1	78,9	1,6	335,0	1014,8	38,3	0,0
19/06/2023	06:00	23,6	77,1	0,8	257,5	1015,4	72,3	0,0
19/06/2023	07:00	24,4	77,0	3,4	120,8	1015,6	328,7	0,0
19/06/2023	08:00	24,2	80,4	4,8	115,0	1015,6	423,7	0,0
19/06/2023	09:00	24,1	81,0	5,9	123,8	1015,7	643,0	0,0
19/06/2023	10:00	24,3	78,3	4,1	149,7	1016,5	558,2	0,0

Sede Legale:
Piazza della Vittoria 7/14 - 16121 Genova

Dati societari:
C.C.I.A.A. Genova n. 289645
Codice Fiscale: IT 02687740106
Partita I.V.A.: IT 02687740106
SDI: SUBM70N

Capitale Sociale interamente versato: € 90.000

SERVIZI INDUSTRIALI GENOVA SIGE S.r.l.



INGEGNERIA PER L'AMBIENTE E LA SICUREZZA SUL LAVORO

Amministrazione e Uffici:
Via Renata Bianchi 38/5 - 16152 Genova
Laboratori:
Via Castel Morrone, 15 H - 16161 Genova
Contatti:
Tel.: 010 7406583 - Fax: 010 7406584
E-mail: segreteria@sige.ge.it
Site web: www.sige.ge.it

DATI METEO								
Ubicazione stazione meteo				ATM01 EST				
Data	Ora	Temp (°C)	UR (%)	VV (m/s)	DV (°N)	Pressione (mBar)	RadS (W/m2)	Precipitazioni (mm)
19/06/2023	11:00	24,2	78,2	6,1	132,9	1016,6	723,2	0,0
19/06/2023	12:00	24,3	77,2	4,9	129,7	1016,8	791,5	0,0
19/06/2023	13:00	24,6	75,8	3,0	156,3	1016,7	794,2	0,0
19/06/2023	14:00	24,6	76,6	3,3	170,8	1016,5	793,4	0,0
19/06/2023	15:00	24,8	75,4	n.d.	n.d.	1016,2	656,9	0,0
19/06/2023	16:00	25,6	74,0	1,8	161,9	1016,2	580,9	0,0
19/06/2023	17:00	27,9	65,3	0,9	194,3	1016,6	435,4	0,0
19/06/2023	18:00	25,4	72,6	1,9	126,5	1016,6	221,8	0,0
19/06/2023	19:00	24,9	67,5	n.d.	n.d.	1015,8	95,2	0,0
19/06/2023	20:00	24,8	70,0	1,7	218,2	1014,9	22,8	0,0
19/06/2023	21:00	24,8	67,0	n.d.	n.d.	1015,9	0,4	0,0
19/06/2023	22:00	24,7	63,6	0,4	219,8	1016,5	0,0	0,0
19/06/2023	23:00	23,8	64,6	0,3	200,8	1016,6	0,0	0,0
20/06/2023	00:00	23,2	63,9	0,4	187,5	1016,4	0,0	0,0
20/06/2023	01:00	22,8	61,9	n.d.	n.d.	1016,6	0,0	0,0
20/06/2023	02:00	22,6	59,4	0,4	192,4	1015,8	0,0	0,0
20/06/2023	03:00	22,5	59,8	0,4	201,9	1015,9	0,0	0,0
20/06/2023	04:00	22,0	53,7	0,3	208,2	1015,6	0,0	0,0
20/06/2023	05:00	21,7	55,4	0,4	207,3	1015,9	2,9	0,0
20/06/2023	06:00	21,8	54,9	0,4	199,2	1016,2	49,0	0,0
20/06/2023	07:00	23,5	50,3	0,5	205,6	1016,5	141,3	0,0
20/06/2023	08:00	25,4	46,2	0,6	216,8	1016,9	240,3	0,0
20/06/2023	09:00	26,9	42,7	1,5	234,7	1017,3	377,8	0,0
20/06/2023	10:00	27,2	41,7	1,2	224,3	1016,9	422,4	0,0
20/06/2023	11:00	27,4	41,1	1,2	222,7	1017,1	569,4	0,0
20/06/2023	12:00	28,1	44,4	n.d.	n.d.	1017,8	677,8	0,0
20/06/2023	13:00	27,4	46,8	n.d.	n.d.	1017,7	653,2	0,0
20/06/2023	14:00	26,9	49,4	n.d.	n.d.	1017,5	644,8	0,0
20/06/2023	15:00	27,4	42,3	n.d.	n.d.	1016,9	607,3	0,0
20/06/2023	16:00	29,1	38,5	n.d.	n.d.	1016,7	556,4	0,0
20/06/2023	17:00	27,6	48,2	n.d.	n.d.	1016,8	409,4	0,0
20/06/2023	18:00	26,2	57,2	n.d.	n.d.	1016,6	220,3	0,0
20/06/2023	19:00	25,9	60,9	n.d.	n.d.	1016,7	94,6	0,0
20/06/2023	20:00	25,6	63,7	n.d.	n.d.	1017,6	17,6	0,0
20/06/2023	21:00	25,9	56,2	n.d.	n.d.	1016,9	0,6	0,0
20/06/2023	22:00	25,6	54,9	n.d.	n.d.	1017,2	0,0	0,0
20/06/2023	23:00	25,3	56,2	n.d.	n.d.	1018,0	0,0	0,0
21/06/2023	00:00	24,6	55,5	n.d.	n.d.	1018,1	0,0	0,0
21/06/2023	01:00	24,0	55,3	n.d.	n.d.	1017,6	0,0	0,0
21/06/2023	02:00	23,7	55,3	n.d.	n.d.	1017,3	0,0	0,0
21/06/2023	03:00	23,2	55,7	n.d.	n.d.	1017,6	0,0	0,0
21/06/2023	04:00	22,9	56,9	n.d.	n.d.	1017,3	0,0	0,0
21/06/2023	05:00	22,6	56,0	n.d.	n.d.	1017,1	2,2	0,0
21/06/2023	06:00	23,3	54,1	n.d.	n.d.	1017,6	49,8	0,0
21/06/2023	07:00	24,5	50,9	n.d.	n.d.	1017,9	177,6	0,0
21/06/2023	08:00	27,7	45,6	n.d.	n.d.	1018,0	301,5	0,0
21/06/2023	09:00	28,1	49,6	0,5	184,8	1018,2	441,0	0,0
21/06/2023	10:00	29,6	48,6	0,3	201,4	1018,3	582,5	0,0



DATI METEO								
Ubicazione stazione meteo				ATM01 EST				
Data	Ora	Temp (°C)	UR (%)	VV (m/s)	DV (°N)	Pressione (mBar)	RadS (W/m2)	Precipitazioni (mm)
21/06/2023	11:00	28,4	45,9	1,6	206,7	1018,4	554,9	0,0
21/06/2023	12:00	28,5	43,1	n.d.	n.d.	1018,4	656,4	0,0
21/06/2023	13:00	30,6	37,9	n.d.	n.d.	1018,1	734,5	0,0
21/06/2023	14:00	28,7	42,0	1,1	155,0	1018,1	634,3	0,0
21/06/2023	15:00	28,7	40,8	n.d.	n.d.	1017,7	549,8	0,0
21/06/2023	16:00	27,7	44,8	n.d.	n.d.	1017,4	478,9	0,0
21/06/2023	17:00	28,7	41,4	n.d.	n.d.	1017,3	355,3	0,0
21/06/2023	18:00	28,9	38,8	0,4	212,2	1017,2	200,8	0,0
21/06/2023	19:00	28,6	34,4	n.d.	n.d.	1016,8	79,4	0,0
21/06/2023	20:00	27,6	46,9	n.d.	n.d.	1017,9	37,5	0,0
21/06/2023	21:00	26,5	47,9	n.d.	n.d.	1017,1	0,3	0,0
21/06/2023	22:00	26,3	43,4	n.d.	n.d.	1017,5	0,0	0,0
21/06/2023	23:00	25,8	44,5	0,6	186,7	1017,6	0,0	0,0
22/06/2023	00:00	25,2	43,8	40,7	171,6	1017,8	0,0	0,0
22/06/2023	01:00	25,4	43,2	n.d.	n.d.	1017,7	0,0	0,0
22/06/2023	02:00	25,3	43,7	n.d.	n.d.	1017,6	0,0	0,0
22/06/2023	03:00	25,4	44,0	13,3	174,2	1017,5	0,0	0,0
22/06/2023	04:00	22,5	43,5	n.d.	n.d.	1017,5	0,0	0,0
22/06/2023	05:00	25,1	46,8	6,9	174,8	1017,3	1,0	0,0
22/06/2023	06:00	24,9	48,6	n.d.	n.d.	1017,0	32,2	0,0
22/06/2023	07:00	25,8	50,7	4,6	176,6	1017,5	73,7	0,0
22/06/2023	08:00	27,1	44,9	n.d.	n.d.	1017,7	316,5	0,0
22/06/2023	09:00	30,9	40,0	n.d.	n.d.	1017,2	494,9	0,0
22/06/2023	10:00	28,4	51,1	1,8	200,0	1017,4	627,7	0,0
22/06/2023	11:00	29,0	55,5	1,1	208,9	1016,9	697,7	0,0
22/06/2023	12:00	30,3	55,9	n.d.	n.d.	1016,6	750,2	0,0
22/06/2023	13:00	29,3	54,6	1,2	219,3	1016,8	677,0	0,0
22/06/2023	14:00	28,4	49,3	1,5	237,8	1016,5	678,8	0,0
22/06/2023	15:00	29,5	42,5	n.d.	n.d.	1015,9	657,0	0,0
22/06/2023	16:00	28,8	47,2	n.d.	n.d.	1015,9	568,6	0,0
22/06/2023	17:00	29,6	45,5	1,6	235,3	1016,9	377,0	0,0
22/06/2023	18:00	28,9	41,9	n.d.	n.d.	1016,0	184,5	0,0
22/06/2023	19:00	27,2	58,7	2,5	132,5	1015,7	67,6	0,0
22/06/2023	20:00	26,1	69,6	5,6	131,2	1014,7	23,3	0,0
22/06/2023	21:00	26,0	69,7	8,4	145,7	1014,4	0,7	0,0
22/06/2023	22:00	25,5	75,1	n.d.	n.d.	1014,8	12,4	0,0
22/06/2023	23:00	25,4	74,5	n.d.	n.d.	1015,0	0,0	0,0
23/06/2023	00:00	25,0	79,1	6,9	156,1	1014,5	0,0	0,0
23/06/2023	01:00	24,6	83,8	6,5	158,0	1014,2	0,0	0,0
23/06/2023	02:00	24,2	85,4	6,4	143,3	1014,4	0,0	0,0
23/06/2023	03:00	23,8	87,0	3,1	188,9	1014,3	0,0	0,0
23/06/2023	04:00	23,7	86,2	3,4	177,7	1014,1	0,0	0,0
23/06/2023	05:00	23,4	87,3	n.d.	n.d.	1014,4	1,5	0,0
23/06/2023	06:00	23,5	86,2	19,9	204,8	1014,5	29,1	0,0
23/06/2023	07:00	24,2	83,6	5,9	180,8	1014,6	116,4	0,0
23/06/2023	08:00	24,8	80,6	2,7	140,8	1014,9	310,1	0,0
23/06/2023	09:00	24,7	82,5	n.d.	n.d.	1015,2	471,8	0,0
23/06/2023	10:00	25,3	81,3	2,6	138,7	1015,1	597,7	0,0



DATI METEO								
Ubicazione stazione meteo				ATM01 EST				
Data	Ora	Temp (°C)	UR (%)	VV (m/s)	DV (°N)	Pressione (mBar)	RadS (W/m2)	Precipitazioni (mm)
23/06/2023	11:00	27,2	73,7	n.d.	n.d.	1015,2	699,4	0,0
23/06/2023	12:00	27,2	72,1	1,0	152,9	1015,6	775,7	0,0
23/06/2023	13:00	27,5	71,3	n.d.	n.d.	1014,8	791,0	0,0
23/06/2023	14:00	26,3	69,7	7,7	159,4	1014,5	738,7	0,0
23/06/2023	15:00	28,2	69,2	0,8	177,8	1013,9	713,5	0,0
23/06/2023	16:00	28,4	68,3	1,1	166,1	1014,1	590,5	0,0
23/06/2023	17:00	26,6	74,0	n.d.	n.d.	1014,4	460,3	0,0
23/06/2023	18:00	27,5	70,8	n.d.	n.d.	1014,4	299,9	0,0
23/06/2023	19:00	26,4	74,3	0,6	196,5	1014,3	147,5	0,0
23/06/2023	20:00	25,0	79,0	2,5	206,0	1014,2	23,7	0,0
23/06/2023	21:00	24,4	82,6	n.d.	n.d.	1014,5	8,2	0,0
23/06/2023	22:00	24,3	82,1	0,8	168,8	1015,6	0,0	0,0
23/06/2023	23:00	24,2	80,5	0,9	211,3	1014,9	0,0	0,0
24/06/2023	00:00	24,3	78,6	57,2	194,0	1014,9	0,0	0,0
24/06/2023	01:00	23,9	73,5	n.d.	n.d.	1014,5	0,0	0,0
24/06/2023	02:00	26,4	36,2	1,4	184,8	1014,4	0,0	0,0
24/06/2023	03:00	25,9	66,3	27,8	159,3	1014,5	0,6	0,0
24/06/2023	04:00	25,5	46,5	2,4	175,6	1014,3	0,0	0,0
24/06/2023	05:00	26,7	31,9	8,3	163,8	1014,4	2,6	0,0
24/06/2023	06:00	26,6	34,7	n.d.	n.d.	1015,0	55,4	0,0
24/06/2023	07:00	27,3	36,1	3,6	174,4	1015,6	190,4	0,0
24/06/2023	08:00	28,2	39,8	4,6	162,5	1016,2	354,2	0,0
24/06/2023	09:00	28,8	39,7	3,9	163,5	1016,6	505,3	0,0
24/06/2023	10:00	30,9	36,0	n.d.	n.d.	1016,9	633,6	0,0
24/06/2023	11:00	31,8	32,6	n.d.	n.d.	1016,7	730,2	0,0
24/06/2023	12:00	32,7	28,2	n.d.	n.d.	1016,4	799,3	0,0
24/06/2023	13:00	33,6	26,4	n.d.	n.d.	1015,8	822,8	0,0
24/06/2023	14:00	34,4	23,9	1,8	184,9	1015,5	797,2	0,0
24/06/2023	15:00	31,3	40,4	n.d.	n.d.	1014,8	715,5	0,0
24/06/2023	16:00	29,7	53,3	3,5	153,0	1014,7	615,0	0,0
24/06/2023	17:00	28,7	55,6	1,7	133,9	1014,3	479,6	0,0
24/06/2023	18:00	28,5	55,8	1,2	132,4	1014,3	321,3	0,0
24/06/2023	19:00	28,1	59,7	9,4	194,4	1014,4	173,5	0,0
24/06/2023	20:00	29,8	59,5	9,7	241,5	1014,7	31,9	0,0
24/06/2023	21:00	27,3	53,6	0,5	219,9	1015,7	0,8	0,0
24/06/2023	22:00	27,1	48,5	1,1	150,5	1015,5	0,0	0,0
24/06/2023	23:00	26,7	49,3	1,0	163,8	1015,8	0,0	0,0
25/06/2023	00:00	26,1	47,3	1,3	139,0	1016,5	0,0	0,0
25/06/2023	01:00	26,3	46,3	n.d.	n.d.	1016,0	0,0	0,0
25/06/2023	02:00	25,4	52,8	2,8	142,9	1015,9	0,0	0,0
25/06/2023	03:00	24,8	47,4	n.d.	n.d.	1015,6	0,0	0,0
25/06/2023	04:00	24,3	49,0	1,9	138,7	1015,5	0,0	0,0
25/06/2023	05:00	23,8	49,7	2,2	136,9	1015,5	1,7	0,0
25/06/2023	06:00	24,3	47,7	1,6	136,8	1015,6	45,1	0,0
25/06/2023	07:00	26,0	44,4	4,5	141,2	1015,7	186,0	0,0
25/06/2023	08:00	27,8	43,2	2,7	148,9	1015,9	340,4	0,0
25/06/2023	09:00	27,5	52,9	1,7	129,7	1016,0	486,5	0,0
25/06/2023	10:00	26,2	66,5	2,9	125,2	1016,0	623,9	0,0

Sede Legale:
Piazza della Vittoria 7/14 - 16121 Genova

Dati societari:
C.C.I.A.A. Genova n. 289645
Codice Fiscale: IT 02687740106
Partita I.V.A.: IT 02687740106
SDI: SUBM70N

Capitale Sociale interamente versato: € 90.000

SERVIZI INDUSTRIALI GENOVA SIGE S.r.l.



INGEGNERIA PER L'AMBIENTE E LA SICUREZZA SUL LAVORO

Amministrazione e Uffici:
Via Renata Bianchi 38/5 - 16152 Genova
Laboratori:
Via Castel Morrone, 15 H - 16161 Genova
Contatti:
Tel.: 010 7406583 - Fax: 010 7406584
E-mail: segreteria@sige.ge.it
Sito web: www.sige.ge.it

DATI METEO								
Ubicazione stazione meteo				ATM01 EST				
Data	Ora	Temp (°C)	UR (%)	VV (m/s)	DV (°N)	Pressione (mBar)	RadS (W/m2)	Precipitazioni (mm)
25/06/2023	11:00	26,4	63,7	2,9	127,8	1016,1	713,9	0,0
25/06/2023	12:00	26,2	65,6	3,0	127,2	1016,1	784,7	0,0
25/06/2023	13:00	25,9	71,5	3,2	115,4	1015,8	802,3	0,0
25/06/2023	14:00	27,6	66,4	1,5	154,9	1015,5	778,0	0,0
25/06/2023	15:00	29,3	57,0	n.d.	n.d.	1015,2	708,6	0,0
25/06/2023	16:00	29,7	55,2	n.d.	n.d.	1015,4	598,9	0,0
25/06/2023	17:00	29,8	54,1	2,8	156,7	1014,5	460,7	0,0
25/06/2023	18:00	28,8	59,6	1,8	160,7	1014,1	310,9	0,0
25/06/2023	19:00	28,5	60,3	n.d.	n.d.	1014,1	154,8	0,0
25/06/2023	20:00	26,7	60,6	n.d.	n.d.	1014,2	29,0	0,0
25/06/2023	21:00	25,1	68,6	5,2	205,6	1014,2	1,2	0,0
25/06/2023	22:00	25,5	64,7	n.d.	n.d.	1014,4	0,0	0,0
25/06/2023	23:00	25,3	64,5	n.d.	n.d.	1014,5	0,0	0,0
26/06/2023	00:00	25,4	61,4	9,3	210,8	1014,5	0,0	0,0
26/06/2023	01:00	24,6	61,2	11,2	170,9	1014,5	0,8	0,0
26/06/2023	02:00	24,5	58,5	4,2	139,7	1014,5	0,5	0,0
26/06/2023	03:00	24,3	56,4	n.d.	n.d.	1014,4	0,0	0,0
26/06/2023	04:00	24,8	56,2	1,8	139,6	1014,3	0,0	0,0
26/06/2023	05:00	23,8	57,5	0,8	138,1	1014,4	2,3	0,0
26/06/2023	06:00	23,9	57,9	3,2	139,7	1014,6	42,1	0,0
26/06/2023	07:00	25,4	56,7	n.d.	n.d.	1014,8	154,3	0,0
26/06/2023	08:00	26,1	63,8	4,6	161,0	1014,9	307,4	0,0
26/06/2023	09:00	25,4	73,6	15,8	141,4	1015,7	473,9	0,0
26/06/2023	10:00	25,3	74,6	n.d.	n.d.	1015,2	605,2	0,0
26/06/2023	11:00	26,7	72,1	n.d.	n.d.	1015,2	712,4	0,0
26/06/2023	12:00	26,7	72,1	2,0	138,7	1016,0	775,7	0,0
26/06/2023	13:00	27,5	69,9	1,6	152,7	1015,2	795,2	0,0
26/06/2023	14:00	29,4	63,4	0,7	167,5	1015,7	768,6	0,0
26/06/2023	15:00	29,6	55,5	11,8	188,7	1014,6	647,5	0,0
26/06/2023	16:00	28,8	62,5	1,2	191,3	1014,2	593,7	0,0
26/06/2023	17:00	28,8	64,9	1,1	200,6	1013,9	457,4	0,0
26/06/2023	18:00	29,5	60,9	n.d.	n.d.	1013,5	304,4	0,0
26/06/2023	19:00	29,1	58,9	0,3	199,1	1013,6	150,6	0,0
26/06/2023	20:00	26,9	63,9	n.d.	n.d.	1013,8	24,5	0,0
26/06/2023	21:00	25,1	71,6	5,9	207,8	1014,1	0,5	0,0
26/06/2023	22:00	25,8	71,3	0,8	213,2	1014,4	0,0	0,0
26/06/2023	23:00	25,2	66,8	4,2	201,6	1014,5	7,5	0,0
27/06/2023	00:00	24,9	65,8	5,8	191,5	1009,0	3,7	0,0
27/06/2023	01:00	24,5	67,1	0,5	190,9	1014,2	0,0	0,0
27/06/2023	02:00	24,7	67,9	0,6	197,7	1013,8	0,0	0,0
27/06/2023	03:00	23,6	69,2	0,6	162,9	1013,5	0,0	0,0
27/06/2023	04:00	23,5	69,9	0,7	147,4	1013,2	0,0	0,0
27/06/2023	05:00	23,3	70,3	0,8	148,7	1013,2	1,3	0,0
27/06/2023	06:00	23,5	70,6	0,5	157,3	1013,3	39,3	0,0
27/06/2023	07:00	25,3	67,2	0,6	182,5	1013,4	148,8	0,0
27/06/2023	08:00	25,8	68,3	1,3	172,3	1013,4	297,5	0,0
27/06/2023	09:00	25,3	76,6	n.d.	n.d.	1013,4	455,4	0,0
27/06/2023	10:00	25,8	74,5	5,7	137,6	1013,4	559,8	0,0

Sede Legale:
Piazza della Vittoria 7/14 - 16121 Genova

Dati societari:
C.C.I.A.A. Genova n. 289645
Codice Fiscale: IT 02687740106
Partita I.V.A.: IT 02687740106
SDI: SUBM70N

Capitale Sociale interamente versato: € 90.000

SERVIZI INDUSTRIALI GENOVA SIGE S.r.l.



INGEGNERIA PER L'AMBIENTE E LA SICUREZZA SUL LAVORO

Amministrazione e Uffici:
Via Renata Bianchi 38/5 - 16152 Genova
Laboratori:
Via Castel Morrone, 15 H - 16161 Genova
Contatti:
Tel.: 010 7406583 - Fax: 010 7406584
E-mail: segreteria@sige.ge.it
Sito web: www.sige.ge.it

DATI METEO								
Ubicazione stazione meteo				ATM01 EST				
Data	Ora	Temp (°C)	UR (%)	VV (m/s)	DV (°N)	Pressione (mBar)	RadS (W/m2)	Precipitazioni (mm)
27/06/2023	11:00	27,0	72,6	1,3	148,5	1013,4	685,2	0,0
27/06/2023	12:00	28,3	69,7	1,2	177,5	1014,0	681,8	0,0
27/06/2023	13:00	28,9	64,7	0,4	184,6	1012,9	598,0	0,0
27/06/2023	14:00	29,7	64,5	0,5	182,3	1012,5	711,6	0,0
27/06/2023	15:00	29,6	64,6	n.d.	n.d.	1012,0	679,0	0,0
27/06/2023	16:00	29,7	66,4	0,8	189,1	1011,3	565,3	0,0
27/06/2023	17:00	28,6	67,4	0,6	195,2	1010,8	421,7	0,0
27/06/2023	18:00	28,4	69,9	0,9	187,0	1010,5	257,0	0,0
27/06/2023	19:00	27,0	72,9	n.d.	n.d.	1010,4	126,5	0,0
27/06/2023	20:00	25,4	78,4	7,4	218,1	1010,5	35,4	0,0
27/06/2023	21:00	26,0	78,9	0,8	222,5	1010,6	0,8	0,0
27/06/2023	22:00	24,7	79,0	0,5	211,3	1010,9	0,0	0,0
27/06/2023	23:00	24,8	76,3	1,3	200,8	1010,9	0,0	0,0
28/06/2023	00:00	24,6	75,3	1,9	148,9	1010,7	0,0	0,0
28/06/2023	01:00	24,0	74,5	n.d.	n.d.	1010,4	0,0	0,0
28/06/2023	02:00	23,3	76,4	1,7	146,1	1010,3	0,0	0,0
28/06/2023	03:00	23,3	73,8	n.d.	n.d.	1010,4	0,0	0,0
28/06/2023	04:00	23,2	69,8	n.d.	n.d.	1010,4	0,0	0,0
28/06/2023	05:00	23,2	68,8	n.d.	n.d.	1010,4	8,7	0,0
28/06/2023	06:00	23,5	64,2	0,8	165,8	1010,6	44,2	0,0
28/06/2023	07:00	24,8	59,2	3,7	166,5	1010,8	145,6	0,0
28/06/2023	08:00	26,9	54,7	0,8	165,8	1010,9	290,5	0,0
28/06/2023	09:00	27,2	57,8	0,9	204,8	1011,2	434,6	0,0
28/06/2023	10:00	28,8	54,2	2,2	163,2	1011,2	565,0	0,0
28/06/2023	11:00	29,4	52,9	3,2	162,9	1011,3	662,4	0,0
28/06/2023	12:00	26,6	69,4	n.d.	n.d.	1011,5	726,4	0,0
28/06/2023	13:00	26,5	72,5	n.d.	n.d.	1011,5	741,5	0,0
28/06/2023	14:00	26,0	76,5	3,5	165,9	1011,4	710,8	0,0
28/06/2023	15:00	27,0	74,8	n.d.	n.d.	1011,3	651,5	0,0
28/06/2023	16:00	26,2	74,8	3,2	123,7	1011,2	530,9	0,0
28/06/2023	17:00	28,9	68,5	1,1	165,2	1011,4	398,6	0,0
28/06/2023	18:00	28,8	66,9	n.d.	n.d.	1011,5	251,6	0,0
28/06/2023	19:00	26,7	74,3	1,4	144,8	1011,3	119,4	0,0
28/06/2023	20:00	25,9	79,6	1,1	212,1	1011,7	30,5	0,0
28/06/2023	21:00	25,3	82,6	28,2	221,9	1012,0	0,8	0,0
28/06/2023	22:00	25,8	79,6	29,4	169,7	1012,4	0,0	0,0
28/06/2023	23:00	25,9	76,6	1,8	143,7	1012,8	0,0	0,0
29/06/2023	00:00	25,7	72,4	1,6	152,4	1013,1	0,0	0,0
29/06/2023	01:00	25,4	69,7	6,8	153,3	1013,1	0,0	0,0
29/06/2023	02:00	25,1	68,2	3,5	151,9	1013,0	0,0	0,0
29/06/2023	03:00	25,2	66,5	35,5	157,9	1012,9	0,0	0,0
29/06/2023	04:00	25,4	65,2	7,1	152,3	1013,1	0,0	0,0
29/06/2023	05:00	24,9	66,9	1,7	151,2	1013,5	1,5	0,0
29/06/2023	06:00	24,5	68,4	2,3	148,0	1014,6	26,3	0,0
29/06/2023	07:00	24,8	67,6	n.d.	n.d.	1014,3	68,6	0,0
29/06/2023	08:00	25,3	45,2	n.d.	n.d.	1014,6	50,6	0,0
29/06/2023	09:00	25,7	73,1	n.d.	n.d.	1015,4	107,7	0,0
29/06/2023	10:00	25,0	78,2	n.d.	n.d.	1015,3	298,8	0,0

Sede Legale:
 Piazza della Vittoria 7/14 - 16121 Genova
Dati societari:
 C.C.I.A.A. Genova n. 289645
 Codice Fiscale: IT 02687740106
 Partita I.V.A.: IT 02687740106
 SDI: SUBM70N
 Capitale Sociale interamente versato: € 90.000

SERVIZI INDUSTRIALI GENOVA SIGE S.r.l.



INGEGNERIA PER L'AMBIENTE E LA SICUREZZA SUL LAVORO

Amministrazione e Uffici:
 Via Renata Bianchi 38/5 - 16152 Genova
Laboratori:
 Via Castel Morrone, 15 H - 16161 Genova
Contatti:
 Tel.: 010 7406583 - Fax: 010 7406584
 E-mail: segreteria@sige.ge.it
 Sito web: www.sige.ge.it

DATI METEO								
Ubicazione stazione meteo				ATM01 EST				
Data	Ora	Temp (°C)	UR (%)	VV (m/s)	DV (°N)	Pressione (mBar)	RadS (W/m2)	Precipitazioni (mm)
29/06/2023	11:00	26,0	73,4	n.d.	n.d.	1015,4	376,1	0,0

Sede Legale:
Piazza della Vittoria 7/14 - 16121 Genova
Dati societari:
C.C.I.A.A. Genova n. 289645
Codice Fiscale: IT 02687740106
Partita I.V.A.: IT 02687740106
SDI: SUBM70N
Capitale Sociale interamente versato: € 90.000


SERVIZI INDUSTRIALI GENOVA SIGE S.r.l.



INGEGNERIA PER L'AMBIENTE E LA SICUREZZA SUL LAVORO

Amministrazione e Uffici:
Via Renata Bianchi 38/5 - 16152 Genova
Laboratori:
Via Castel Morrone, 15 H - 16161 Genova
Contatti:
Tel.: 010 7406583 - Fax: 010 7406584
E-mail: segreteria@sige.ge.it
Sito web: www.sige.ge.it

Genova, 21/07/2023



NUOVA DIGA FORANEA DEL PORTO DI GENOVA

**COMPARTO AMBIENTE
MONITORAGGIO FASE ANTE OPERA
RAPPORTO ATTIVITÀ DI MONITORAGGIO AMBIENTALE
Componente ATMOSFERA**

**Stazione di monitoraggio
ATM02 OVEST
Circolo Nautico ILVA Prà**

Maggio - Giugno 2023

Indice	Date/ Data	Modifiche	Redatto da	Controllato da	Autorizzato da
0	21/07/23	Prima emissione	Luca Brugnatti – Francesca Di Vietro (SIGE S.r.l.)	F. TARCHINO (SIGE S.r.l.)	F. TARCHINO (SIGE S.r.l.)

Sede Legale:
Piazza della Vittoria 7/14 - 16121 Genova
Dati societari:
C.C.I.A.A. Genova n. 289645
Codice Fiscale: IT 02687740106
Partita I.V.A.: IT 02687740106
SDI: SUBM70N
Capitale Sociale interamente versato: € 90.000

SERVIZI INDUSTRIALI GENOVA SIGE S.r.l.




INGEGNERIA PER L'AMBIENTE E LA SICUREZZA SUL LAVORO

Amministrazione e Uffici:
Via Renata Bianchi 38/5 - 16152 Genova
Laboratori:
Via Castel Morrone, 15 H - 16161 Genova
Contatti:
Tel.: 010 7406583 - Fax: 010 7406584
E-mail: segreteria@sige.ge.it
Sito web: www.sige.ge.it

Codice della Stazione	ATM02 OVEST	Data e ora Misura	Dal 21/05/2023 al 29/06/2023
Campagna di misura	Il campagna Ante Operam		
Ubicazione	Circolo Nautico ILVA Prà		
Periodo di misura	21 maggio 2023 - 29 giugno 2023		
N° giorni di campionamento	40 giorni		
Coordinate Piane UTM (WGS84)	8,796846 E 44,424726 N		
Tecnico di campo	Luca Brugnatti – Giulio Roncallo		

INQUADRAMENTO TERRITORIALE

Ortofoto



Sede Legale:
Piazza della Vittoria 7/14 - 16121 Genova
Dati societari:
C.C.I.A.A. Genova n. 289645
Codice Fiscale: IT 02687740106
Partita I.V.A.: IT 02687740106
SDI: SUBM70N
Capitale Sociale interamente versato: € 90.000

SERVIZI INDUSTRIALI GENOVA SIGE S.r.l.



INGEGNERIA PER L'AMBIENTE E LA SICUREZZA SUL LAVORO

Amministrazione e Uffici:
Via Renata Bianchi 38/5 - 16152 Genova
Laboratori:
Via Castel Morrone, 15 H - 16161 Genova
Contatti:
Tel.: 010 7406583 - Fax: 010 7406584
E-mail: segreteria@sige.ge.it
Sito web: www.sige.ge.it

Codice della Stazione	ATM02 OVEST	Data e ora Misura	Dal 21/05/2023 al 29/06/2023
Campagna di misura	Il campagna Ante Operam		
Ubicazione	Circolo Nautico ILVA Prà		
Periodo di misura	21 maggio 2023 - 29 giugno 2023		
N° giorni di campionamento	40 giorni		
Coordinate Piane UTM (WGS84)	8,796846 E 44,424726 N		
Tecnico di campo	Luca Brugnatti – Giulio Roncallo		

RAPPORTO FOTOGRAFICO



Sede Legale:
Piazza della Vittoria 7/14 - 16121 Genova
Dati societari:
C.C.I.A.A. Genova n. 289645
Codice Fiscale: IT 02687740106
Partita I.V.A.: IT 02687740106
SDI: SUBM70N
Capitale Sociale interamente versato: € 90.000

SERVIZI INDUSTRIALI GENOVA SIGE S.r.l.



INGEGNERIA PER L'AMBIENTE E LA SICUREZZA SUL LAVORO

Amministrazione e Uffici:
Via Renata Bianchi 38/5 - 16152 Genova
Laboratori:
Via Castel Morrone, 15 H - 16161 Genova
Contatti:
Tel.: 010 7406583 - Fax: 010 7406584
E-mail: segreteria@sige.ge.it
Sito web: www.sige.ge.it

Codice della Stazione	ATM02 OVEST	Data e ora Misura	Dal 21/05/2023 al 29/06/2023
Campagna di misura	Il campagna Ante Operam		
Ubicazione	Circolo Nautico ILVA Prà		
Periodo di misura	21 maggio 2023 - 29 giugno 2023		
N° giorni di campionamento	40 giorni		
Coordinate Piane UTM (WGS84)	8,796846 E 44,424726 N		
Tecnico di campo	Luca Brugnatti – Giulio Roncallo		

DESCRIZIONE DELL'AREA

Postazione localizzata in prossimità dell'area di cantiere a Ovest, a circa 700 m dal punto di massima ricaduta delle emissioni di cantiere, stimato in fase di predisposizione del SIA.

Rappresenta meglio una situazione di rischio per i residenti poiché più vicina al centro abitato.

STRUMENTAZIONE ADOTTATA

NO2	Analizzatore a chemiluminescenza secondo la Norma UNI EN 14211: 2012
SO2	Analizzatore a fluorescenza ultravioletta secondo la Norma UNI EN 14212: 2012
CO	Analizzatore a spettroscopia a raggi infrarossi non dispersiva secondo la Norma UNI EN 14626: 2005
PM _{2,5} PM ₁₀	Analizzatore in continuo Palas Fidas 200



Codice della Stazione	ATM02 OVEST	Data e ora Misura	Dal 21/05/2023 al 29/06/2023
Campagna di misura	Il campagna Ante Operam		
Ubicazione	Circolo Nautico ILVA Prà		
Periodo di misura	21 maggio 2023 - 29 giugno 2023		
N° giorni di campionamento	40 giorni		
Coordinate Piane UTM (WGS84)	8,796846 E 44,424726 N		
Tecnico di campo	Luca Brugnatti – Giulio Roncallo		

Inquinante	Valore limite	Tempo di mediazione
Biossido di azoto	Valore limite protezione salute umana (da non superare più di 18 volte per anno civile)	200 (µg/mc)
	Valore limite per la protezione della salute umana	40 (µg/mc)
	Soglia di allarme (rilevata su 3 h consecutive)	400 (µg/mc)
Monossido di carbonio	Valore limite per la protezione della salute umana	10 (mg/mc)
Biossido di Zolfo	Valore Limite protezione della salute umana (da non superare più di 24 volte per anno civile)	350 (µg/mc)
	Valore Limite protezione della salute umana (da non superare più di 3 volte per anno civile)	125 (µg/mc)
	Livello critico per la protezione della vegetazione	20 (µg/mc)
	Soglia di Allarme (concentrazione rilevata su 3 ore consecutive)	500 (µg/mc)

RISULTATI DELLE MISURE – INQUINANTI GASSOSI

Ubicazione stazione di misura		ATM02 OVEST		
Data	Ora	NO2 (µg/m3)	CO (mg/m3)	SO2 (µg/m3)
21/05/23	00:00	9,26	0,14	1,10
21/05/23	01:00	9,47	0,10	1,00
21/05/23	02:00	4,32	0,11	1,30
21/05/23	03:00	6,34	0,10	1,30
21/05/23	04:00	6,31	0,11	1,30
21/05/23	05:00	11,86	0,13	1,30
21/05/23	06:00	6,70	0,59	1,30
21/05/23	07:00	8,54	0,11	1,30
21/05/23	08:00	11,15	0,13	1,30
21/05/23	09:00	9,60	0,95	1,30
21/05/23	10:00	5,40	0,12	1,30
21/05/23	11:00	4,96	0,29	1,40
21/05/23	12:00	4,86	0,98	1,30
21/05/23	13:00	4,18	0,10	1,30
21/05/23	14:00	4,67	0,75	1,30
21/05/23	15:00	4,82	0,12	1,30
21/05/23	16:00	3,94	0,94	1,30
21/05/23	17:00	5,29	0,89	1,30
21/05/23	18:00	5,17	0,91	1,30
21/05/23	19:00	4,91	0,47	1,30
21/05/23	20:00	4,30	0,68	1,30

Sede Legale:
Piazza della Vittoria 7/14 - 16121 Genova
Dati societari:
C.C.I.A.A. Genova n. 289645
Codice Fiscale: IT 02687740106
Partita I.V.A.: IT 02687740106
SDI: SUBM70N
Capitale Sociale interamente versato: € 90.000

SERVIZI INDUSTRIALI GENOVA SIGE S.r.l.



INGEGNERIA PER L'AMBIENTE E LA SICUREZZA SUL LAVORO

Amministrazione e Uffici:
Via Renata Bianchi 38/5 - 16152 Genova
Laboratori:
Via Castel Morrone, 15 H - 16161 Genova
Contatti:
Tel.: 010 7406583 - Fax: 010 7406584
E-mail: segreteria@sige.ge.it
Sito web: www.sige.ge.it

RISULTATI DELLE MISURE – INQUINANTI GASSOSI

Ubicazione stazione di misura		ATM02 OVEST		
Data	Ora	NO2 (µg/m3)	CO (mg/m3)	SO2 (µg/m3)
21/05/23	21:00	3,24	0,85	1,30
21/05/23	22:00	5,97	0,94	1,20
21/05/23	23:00	1,90	0,58	1,30
22/05/23	00:00	7,83	0,11	1,40
22/05/23	01:00	23,76	0,13	1,30
22/05/23	02:00	23,27	0,11	1,30
22/05/23	03:00	30,25	0,97	1,30
22/05/23	04:00	23,66	0,12	1,30
22/05/23	05:00	24,35	0,13	1,30
22/05/23	06:00	47,15	0,21	1,40
22/05/23	07:00	45,30	0,28	1,50
22/05/23	08:00	47,82	0,13	1,40
22/05/23	09:00	31,94	0,10	1,40
22/05/23	10:00	6,14	0,28	1,50
22/05/23	11:00	4,16	0,26	1,60
22/05/23	12:00	6,43	0,50	1,60
22/05/23	13:00	10,36	0,80	1,60
22/05/23	14:00	15,11	0,11	1,60
22/05/23	15:00	9,34	0,49	1,60
22/05/23	16:00	9,71	0,44	1,50
22/05/23	17:00	12,93	0,72	1,40
22/05/23	18:00	16,46	0,83	1,50
22/05/23	19:00	27,90	0,13	1,40
22/05/23	20:00	34,85	0,23	1,50
22/05/23	21:00	49,47	0,30	1,40
22/05/23	22:00	41,55	0,26	1,40
22/05/23	23:00	28,61	0,13	1,40
23/05/23	00:00	31,82	0,14	1,30
23/05/23	01:00	28,92	0,12	1,40
23/05/23	02:00	30,15	0,11	1,40
23/05/23	03:00	29,63	0,11	1,40
23/05/23	04:00	33,39	0,14	1,30
23/05/23	05:00	36,36	0,14	1,30
23/05/23	06:00	54,25	0,24	1,30
23/05/23	07:00	58,37	0,34	1,20
23/05/23	08:00	61,30	0,36	1,30
23/05/23	09:00	39,32	0,15	1,30
23/05/23	10:00	15,92	0,60	1,20
23/05/23	11:00	5,54	0,76	1,10
23/05/23	12:00	5,24	0,20	1,20
23/05/23	13:00	7,17	0,74	1,30
23/05/23	14:00	14,15	0,11	1,20
23/05/23	15:00	6,92	0,71	1,10
23/05/23	16:00	15,27	0,43	1,10
23/05/23	17:00	4,17	0,82	1,10
23/05/23	18:00	6,55	0,81	1,20
23/05/23	19:00	4,73	0,12	1,10
23/05/23	20:00	14,70	0,76	1,10

Sede Legale:
Piazza della Vittoria 7/14 - 16121 Genova
Dati societari:
C.C.I.A.A. Genova n. 289645
Codice Fiscale: IT 02687740106
Partita I.V.A.: IT 02687740106
SDI: SUBM70N
Capitale Sociale interamente versato: € 90.000

SERVIZI INDUSTRIALI GENOVA SIGE S.r.l.



INGEGNERIA PER L'AMBIENTE E LA SICUREZZA SUL LAVORO

Amministrazione e Uffici:
Via Renata Bianchi 38/5 - 16152 Genova
Laboratori:
Via Castel Morrone, 15 H - 16161 Genova
Contatti:
Tel.: 010 7406583 - Fax: 010 7406584
E-mail: segreteria@sige.ge.it
Sito web: www.sige.ge.it

RISULTATI DELLE MISURE – INQUINANTI GASSOSI

Ubicazione stazione di misura		ATM02 OVEST		
Data	Ora	NO2 (µg/m3)	CO (mg/m3)	SO2 (µg/m3)
23/05/23	21:00	27,19	0,18	1,00
23/05/23	22:00	35,35	0,23	1,10
23/05/23	23:00	33,71	0,35	1,10
24/05/23	00:00	27,51	0,17	1,00
24/05/23	01:00	34,81	0,13	1,10
24/05/23	02:00	46,86	0,14	1,20
24/05/23	03:00	32,33	0,12	1,30
24/05/23	04:00	42,44	0,13	1,30
24/05/23	05:00	51,72	0,21	1,20
24/05/23	06:00	60,87	0,34	1,30
24/05/23	07:00	51,30	0,31	1,30
24/05/23	08:00	38,51	0,28	1,30
24/05/23	09:00	30,72	0,15	1,10
24/05/23	10:00	38,60	0,14	1,10
24/05/23	11:00	18,67	0,11	1,20
24/05/23	12:00	4,35	0,33	1,10
24/05/23	13:00	5,21	0,14	1,10
24/05/23	14:00	4,14	0,63	1,30
24/05/23	15:00	3,53	0,37	1,40
24/05/23	16:00	2,89	0,23	1,30
24/05/23	17:00	1,18	0,00	1,30
24/05/23	18:00	1,67	0,69	1,40
24/05/23	19:00	1,80	0,14	1,30
24/05/23	20:00	3,87	0,11	1,40
24/05/23	21:00	18,55	0,87	1,30
24/05/23	22:00	19,32	0,99	1,20
24/05/23	23:00	23,29	0,16	1,30
25/05/23	00:00	17,50	0,94	1,40
25/05/23	01:00	18,59	0,31	1,40
25/05/23	02:00	12,71	0,16	1,20
25/05/23	03:00	8,60	0,21	1,10
25/05/23	04:00	26,35	0,36	1,20
25/05/23	05:00	50,81	0,13	1,30
25/05/23	06:00	62,60	0,20	1,20
25/05/23	07:00	41,40	0,16	1,20
25/05/23	08:00	36,75	0,14	1,10
25/05/23	09:00	25,38	0,49	1,20
25/05/23	10:00	28,60	0,18	1,30
25/05/23	11:00	28,63	0,41	1,30
25/05/23	12:00	25,42	0,00	1,30
25/05/23	13:00	24,73	0,69	1,20
25/05/23	14:00	13,43	0,00	1,40
25/05/23	15:00	3,63	0,19	1,40
25/05/23	16:00	3,99	0,49	1,50
25/05/23	17:00	5,96	0,15	1,40
25/05/23	18:00	6,13	0,14	1,40
25/05/23	19:00	7,37	0,14	1,40
25/05/23	20:00	9,48	0,44	1,40

Sede Legale:
Piazza della Vittoria 7/14 - 16121 Genova
Dati societari:
C.C.I.A.A. Genova n. 289645
Codice Fiscale: IT 02687740106
Partita I.V.A.: IT 02687740106
SDI: SUBM70N
Capitale Sociale interamente versato: € 90.000

SERVIZI INDUSTRIALI GENOVA SIGE S.r.l.



INGEGNERIA PER L'AMBIENTE E LA SICUREZZA SUL LAVORO

Amministrazione e Uffici:
Via Renata Bianchi 38/5 - 16152 Genova
Laboratori:
Via Castel Morrone, 15 H - 16161 Genova
Contatti:
Tel.: 010 7406583 - Fax: 010 7406584
E-mail: segreteria@sige.ge.it
Sito web: www.sige.ge.it

RISULTATI DELLE MISURE – INQUINANTI GASSOSI

Ubicazione stazione di misura		ATM02 OVEST		
Data	Ora	NO2 (µg/m3)	CO (mg/m3)	SO2 (µg/m3)
25/05/23	21:00	5,30	0,58	1,50
25/05/23	22:00	5,23	0,34	1,40
25/05/23	23:00	5,15	0,11	1,30
26/05/23	00:00	12,57	0,26	1,40
26/05/23	01:00	17,69	0,42	1,30
26/05/23	02:00	14,18	0,22	1,50
26/05/23	03:00	14,88	0,17	1,50
26/05/23	04:00	22,36	0,13	1,40
26/05/23	05:00	45,78	0,17	1,40
26/05/23	06:00	29,81	0,16	1,40
26/05/23	07:00	32,71	0,22	1,50
26/05/23	08:00	17,71	0,81	1,60
26/05/23	09:00	8,86	0,83	1,50
26/05/23	10:00	8,37	0,13	1,50
26/05/23	12:00	6,90	0,15	1,60
26/05/23	13:00	10,53	0,00	1,50
26/05/23	14:00	12,20	0,63	1,70
26/05/23	15:00	11,53	0,11	1,60
26/05/23	16:00	9,24	0,63	1,50
26/05/23	17:00	2,57	0,42	1,50
26/05/23	18:00	2,92	0,41	1,50
26/05/23	19:00	2,38	0,53	1,70
26/05/23	20:00	4,61	0,35	1,60
26/05/23	21:00	24,90	0,10	1,50
26/05/23	22:00	42,24	0,17	1,50
26/05/23	23:00	54,51	0,33	1,60
27/05/23	00:00	36,21	0,22	1,70
27/05/23	01:00	42,65	0,13	1,60
27/05/23	02:00	55,99	0,13	1,50
27/05/23	03:00	45,85	0,46	1,50
27/05/23	04:00	60,92	0,69	1,60
27/05/23	05:00	61,19	0,17	1,70
27/05/23	06:00	54,92	0,20	1,70
27/05/23	07:00	52,44	0,17	1,60
27/05/23	08:00	47,42	0,19	1,60
27/05/23	09:00	45,13	0,69	1,70
27/05/23	10:00	31,70	0,11	1,90
27/05/23	11:00	20,85	0,62	1,90
27/05/23	12:00	21,37	0,85	1,70
27/05/23	13:00	22,37	0,41	1,70
27/05/23	14:00	6,51	0,15	1,80
27/05/23	15:00	5,60	0,46	1,80
27/05/23	16:00	4,84	0,60	1,90
27/05/23	17:00	17,43	0,27	1,80
27/05/23	18:00	31,60	0,24	1,80
27/05/23	19:00	16,17	0,34	1,80
27/05/23	20:00	16,44	0,55	1,90
27/05/23	21:00	40,38	0,17	2,00

Sede Legale:
Piazza della Vittoria 7/14 - 16121 Genova
Dati societari:
C.C.I.A.A. Genova n. 289645
Codice Fiscale: IT 02687740106
Partita I.V.A.: IT 02687740106
SDI: SUBM70N
Capitale Sociale interamente versato: € 90.000

SERVIZI INDUSTRIALI GENOVA SIGE S.r.l.



INGEGNERIA PER L'AMBIENTE E LA SICUREZZA SUL LAVORO

Amministrazione e Uffici:
Via Renata Bianchi 38/5 - 16152 Genova
Laboratori:
Via Castel Morrone, 15 H - 16161 Genova
Contatti:
Tel.: 010 7406583 - Fax: 010 7406584
E-mail: segreteria@sige.ge.it
Sito web: www.sige.ge.it

RISULTATI DELLE MISURE – INQUINANTI GASSOSI

Ubicazione stazione di misura		ATM02 OVEST		
Data	Ora	NO2 (µg/m3)	CO (mg/m3)	SO2 (µg/m3)
27/05/23	22:00	37,29	0,19	1,90
27/05/23	23:00	47,98	0,33	1,80
28/05/23	00:00	41,60	0,18	1,90
28/05/23	01:00	38,95	0,16	1,90
28/05/23	02:00	64,25	0,17	2,00
28/05/23	03:00	43,19	0,85	2,00
28/05/23	04:00	16,90	0,42	1,90
28/05/23	05:00	7,65	0,17	1,90
28/05/23	06:00	16,74	0,99	2,00
28/05/23	07:00	7,40	0,00	2,10
28/05/23	08:00	6,67	0,11	1,90
28/05/23	09:00	5,55	0,11	1,90
28/05/23	10:00	5,75	0,27	1,90
28/05/23	11:00	5,76	0,40	1,90
28/05/23	12:00	6,27	0,20	2,00
28/05/23	13:00	5,39	0,63	1,90
28/05/23	14:00	6,30	0,45	1,80
28/05/23	15:00	23,97	0,13	1,90
28/05/23	16:00	19,17	0,79	1,90
28/05/23	17:00	4,77	0,42	2,00
28/05/23	18:00	4,55	0,25	2,10
28/05/23	19:00	3,89	0,63	2,00
28/05/23	20:00	12,21	0,23	1,90
28/05/23	21:00	20,17	0,11	2,00
28/05/23	22:00	23,52	0,13	2,20
28/05/23	23:00	25,89	0,18	2,20
29/05/23	00:00	24,77	0,11	2,10
29/05/23	01:00	11,67	0,50	2,00
29/05/23	02:00	9,18	0,83	2,00
29/05/23	03:00	5,54	0,85	2,00
29/05/23	04:00	3,78	0,42	2,10
29/05/23	05:00	2,34	0,15	2,00
29/05/23	06:00	5,65	0,00	2,00
29/05/23	07:00	6,94	0,14	2,00
29/05/23	08:00	5,57	0,12	2,00
29/05/23	09:00	5,46	0,00	2,20
29/05/23	10:00	4,20	0,14	2,00
29/05/23	11:00	4,62	0,21	2,00
29/05/23	12:00	5,22	0,22	2,00
29/05/23	13:00	5,58	0,00	2,00
29/05/23	14:00	6,41	0,56	2,20
29/05/23	15:00	6,26	0,00	2,00
29/05/23	16:00	5,81	0,69	1,90
29/05/23	17:00	5,95	0,11	1,90
29/05/23	18:00	10,94	0,56	1,90
29/05/23	19:00	10,26	0,69	2,00
29/05/23	20:00	6,59	0,11	1,90
29/05/23	21:00	5,79	0,38	1,80

Sede Legale:
Piazza della Vittoria 7/14 - 16121 Genova
Dati societari:
C.C.I.A.A. Genova n. 289645
Codice Fiscale: IT 02687740106
Partita I.V.A.: IT 02687740106
SDI: SUBM70N
Capitale Sociale interamente versato: € 90.000

SERVIZI INDUSTRIALI GENOVA SIGE S.r.l.



INGEGNERIA PER L'AMBIENTE E LA SICUREZZA SUL LAVORO

Amministrazione e Uffici:
Via Renata Bianchi 38/5 - 16152 Genova
Laboratori:
Via Castel Morrone, 15 H - 16161 Genova
Contatti:
Tel.: 010 7406583 - Fax: 010 7406584
E-mail: segreteria@sige.ge.it
Sito web: www.sige.ge.it

RISULTATI DELLE MISURE – INQUINANTI GASSOSI

Ubicazione stazione di misura		ATM02 OVEST		
Data	Ora	NO2 (µg/m3)	CO (mg/m3)	SO2 (µg/m3)
29/05/23	22:00	6,97	0,39	1,90
29/05/23	23:00	8,65	0,17	2,00
30/05/23	00:00	46,46	0,12	2,00
30/05/23	01:00	40,82	0,78	1,90
30/05/23	02:00	15,85	0,90	1,90
30/05/23	03:00	22,10	0,36	2,10
30/05/23	04:00	6,26	0,83	2,10
30/05/23	05:00	14,81	0,22	2,10
30/05/23	06:00	27,83	0,50	2,00
30/05/23	07:00	25,61	0,12	2,00
30/05/23	08:00	18,25	0,10	2,00
30/05/23	09:00	18,23	0,26	2,20
30/05/23	10:00	19,12	0,13	4,60
30/05/23	11:00	12,10	0,14	5,40
30/05/23	12:00	5,50	0,49	3,50
30/05/23	13:00	26,78	0,56	2,90
30/05/23	14:00	11,51	0,62	2,60
30/05/23	15:00	6,81	0,33	2,30
30/05/23	16:00	15,99	0,78	2,20
30/05/23	17:00	6,74	0,24	2,30
30/05/23	18:00	13,25	0,52	2,30
30/05/23	19:00	28,39	0,76	2,40
30/05/23	20:00	35,17	0,13	2,20
30/05/23	21:00	24,12	0,15	2,20
30/05/23	22:00	6,16	0,32	2,20
30/05/23	23:00	4,41	0,17	2,30
31/05/23	00:00	5,73	0,39	2,30
31/05/23	01:00	7,93	0,63	2,20
31/05/23	02:00	26,83	0,69	2,10
31/05/23	03:00	5,19	0,69	2,20
31/05/23	04:00	5,15	0,21	2,30
31/05/23	05:00	5,22	0,26	2,20
31/05/23	06:00	6,97	0,17	2,10
31/05/23	07:00	8,15	0,13	2,00
31/05/23	08:00	10,57	0,14	2,10
31/05/23	09:00	10,59	0,42	2,20
31/05/23	10:00	4,69	0,42	2,00
31/05/23	11:00	4,99	0,35	1,90
31/05/23	12:00	5,57	0,16	2,00
31/05/23	13:00	6,30	0,42	2,20
31/05/23	14:00	6,63	0,18	2,10
31/05/23	15:00	n.d.	n.d.	n.d.
31/05/23	16:00	n.d.	n.d.	n.d.
31/05/23	17:00	n.d.	n.d.	n.d.
31/05/23	18:00	n.d.	n.d.	n.d.
31/05/23	19:00	n.d.	n.d.	n.d.
31/05/23	20:00	n.d.	n.d.	n.d.
31/05/23	21:00	n.d.	n.d.	n.d.

Sede Legale:
Piazza della Vittoria 7/14 - 16121 Genova
Dati societari:
C.C.I.A.A. Genova n. 289645
Codice Fiscale: IT 02687740106
Partita I.V.A.: IT 02687740106
SDI: SUBM70N
Capitale Sociale interamente versato: € 90.000

SERVIZI INDUSTRIALI GENOVA SIGE S.r.l.



INGEGNERIA PER L'AMBIENTE E LA SICUREZZA SUL LAVORO

Amministrazione e Uffici:
Via Renata Bianchi 38/5 - 16152 Genova
Laboratori:
Via Castel Morrone, 15 H - 16161 Genova
Contatti:
Tel.: 010 7406583 - Fax: 010 7406584
E-mail: segreteria@sige.ge.it
Sito web: www.sige.ge.it

RISULTATI DELLE MISURE – INQUINANTI GASSOSI

Ubicazione stazione di misura		ATM02 OVEST		
Data	Ora	NO2 (µg/m3)	CO (mg/m3)	SO2 (µg/m3)
31/05/23	22:00	n.d.	n.d.	n.d.
31/05/23	23:00	n.d.	n.d.	n.d.
01/06/23	00:00	n.d.	n.d.	n.d.
01/06/23	01:00	n.d.	n.d.	n.d.
01/06/23	02:00	n.d.	n.d.	n.d.
01/06/23	03:00	n.d.	n.d.	n.d.
01/06/23	04:00	n.d.	n.d.	n.d.
01/06/23	05:00	n.d.	n.d.	n.d.
01/06/23	06:00	n.d.	n.d.	n.d.
01/06/23	07:00	n.d.	n.d.	n.d.
01/06/23	08:00	n.d.	n.d.	n.d.
01/06/23	09:00	n.d.	n.d.	n.d.
01/06/23	10:00	n.d.	n.d.	n.d.
01/06/23	11:00	n.d.	n.d.	n.d.
01/06/23	12:00	n.d.	n.d.	n.d.
01/06/23	13:00	n.d.	n.d.	n.d.
01/06/23	14:00	n.d.	n.d.	n.d.
01/06/23	15:00	9,26	0,91	2,00
01/06/23	16:00	17,82	0,25	2,00
01/06/23	17:00	6,50	0,14	2,00
01/06/23	18:00	4,39	0,78	2,20
01/06/23	19:00	6,68	0,44	2,10
01/06/23	20:00	14,70	0,63	2,00
01/06/23	21:00	33,78	0,18	2,00
01/06/23	22:00	49,17	0,24	2,10
01/06/23	23:00	56,96	0,20	2,00
02/06/23	00:00	60,62	0,18	1,90
02/06/23	01:00	52,49	0,15	1,80
02/06/23	02:00	66,97	0,15	1,90
02/06/23	03:00	56,44	0,12	2,00
02/06/23	04:00	54,38	0,11	1,90
02/06/23	05:00	49,50	0,11	1,80
02/06/23	06:00	62,86	0,13	1,80
02/06/23	07:00	52,75	0,20	1,90
02/06/23	08:00	48,38	0,14	1,80
02/06/23	09:00	25,81	0,13	1,70
02/06/23	10:00	16,45	0,14	1,80
02/06/23	11:00	13,40	0,24	1,90
02/06/23	12:00	10,91	0,92	1,80
02/06/23	13:00	5,13	0,35	1,70
02/06/23	14:00	1,38	0,49	1,80
02/06/23	15:00	1,57	0,28	1,90
02/06/23	16:00	0,65	0,69	2,00
02/06/23	17:00	0,88	0,97	1,80
02/06/23	18:00	3,75	0,58	1,80
02/06/23	19:00	7,47	0,25	1,80
02/06/23	20:00	11,84	0,13	1,80
02/06/23	21:00	10,30	0,45	1,70

Sede Legale:
Piazza della Vittoria 7/14 - 16121 Genova
Dati societari:
C.C.I.A.A. Genova n. 289645
Codice Fiscale: IT 02687740106
Partita I.V.A.: IT 02687740106
SDI: SUBM70N
Capitale Sociale interamente versato: € 90.000

SERVIZI INDUSTRIALI GENOVA SIGE S.r.l.



INGEGNERIA PER L'AMBIENTE E LA SICUREZZA SUL LAVORO

Amministrazione e Uffici:
Via Renata Bianchi 38/5 - 16152 Genova
Laboratori:
Via Castel Morrone, 15 H - 16161 Genova
Contatti:
Tel.: 010 7406583 - Fax: 010 7406584
E-mail: segreteria@sige.ge.it
Sito web: www.sige.ge.it

RISULTATI DELLE MISURE – INQUINANTI GASSOSI

Ubicazione stazione di misura		ATM02 OVEST		
Data	Ora	NO2 (µg/m3)	CO (mg/m3)	SO2 (µg/m3)
02/06/23	22:00	23,22	0,16	1,70
02/06/23	23:00	27,16	0,14	1,50
03/06/23	00:00	24,47	0,13	1,10
03/06/23	01:00	19,59	0,45	1,00
03/06/23	02:00	17,15	0,35	1,00
03/06/23	03:00	10,78	0,00	1,00
03/06/23	04:00	29,91	0,19	1,00
03/06/23	05:00	40,11	0,74	0,60
03/06/23	06:00	41,25	0,12	0,70
03/06/23	07:00	32,18	0,16	0,60
03/06/23	08:00	19,47	0,24	0,70
03/06/23	09:00	28,83	0,10	0,90
03/06/23	10:00	8,42	0,90	1,10
03/06/23	11:00	8,32	0,21	1,00
03/06/23	12:00	3,35	0,14	1,10
03/06/23	13:00	1,18	0,14	1,20
03/06/23	14:00	0,78	0,12	1,30
03/06/23	15:00	1,70	0,97	1,20
03/06/23	16:00	1,92	0,90	1,30
03/06/23	17:00	0,38	0,13	1,40
03/06/23	18:00	0,20	0,16	1,50
03/06/23	19:00	0,26	0,71	1,40
03/06/23	20:00	2,66	0,72	1,30
03/06/23	21:00	10,53	0,21	1,40
03/06/23	22:00	19,27	0,94	1,50
03/06/23	23:00	24,37	0,10	1,50
04/06/23	00:00	14,59	0,63	1,30
04/06/23	01:00	5,50	0,21	1,20
04/06/23	02:00	17,71	0,69	1,30
04/06/23	03:00	30,59	0,69	1,40
04/06/23	04:00	26,11	0,69	1,40
04/06/23	05:00	31,63	0,00	1,30
04/06/23	06:00	26,42	0,42	1,20
04/06/23	07:00	17,88	0,69	1,20
04/06/23	08:00	20,63	0,12	1,30
04/06/23	09:00	20,20	0,56	1,30
04/06/23	10:00	12,90	0,31	1,20
04/06/23	11:00	5,69	0,13	1,10
04/06/23	12:00	1,58	0,69	1,20
04/06/23	13:00	0,50	0,69	1,40
04/06/23	14:00	0,52	0,69	1,50
04/06/23	15:00	0,36	0,46	1,40
04/06/23	16:00	1,76	0,78	1,40
04/06/23	17:00	1,70	0,39	1,40
04/06/23	18:00	0,32	0,70	1,50
04/06/23	19:00	0,41	0,69	1,60
04/06/23	20:00	0,14	0,66	1,40
04/06/23	21:00	2,37	0,16	1,50

Sede Legale:
Piazza della Vittoria 7/14 - 16121 Genova
Dati societari:
C.C.I.A.A. Genova n. 289645
Codice Fiscale: IT 02687740106
Partita I.V.A.: IT 02687740106
SDI: SUBM70N
Capitale Sociale interamente versato: € 90.000

SERVIZI INDUSTRIALI GENOVA SIGE S.r.l.



INGEGNERIA PER L'AMBIENTE E LA SICUREZZA SUL LAVORO

Amministrazione e Uffici:
Via Renata Bianchi 38/5 - 16152 Genova
Laboratori:
Via Castel Morrone, 15 H - 16161 Genova
Contatti:
Tel.: 010 7406583 - Fax: 010 7406584
E-mail: segreteria@sige.ge.it
Sito web: www.sige.ge.it

RISULTATI DELLE MISURE – INQUINANTI GASSOSI

Ubicazione stazione di misura		ATM02 OVEST		
Data	Ora	NO2 (µg/m3)	CO (mg/m3)	SO2 (µg/m3)
04/06/23	22:00	1,60	0,97	1,60
04/06/23	23:00	0,17	0,00	1,60
05/06/23	00:00	1,42	0,27	1,60
05/06/23	01:00	0,52	0,24	1,50
05/06/23	02:00	0,99	0,39	1,60
05/06/23	03:00	1,40	0,90	1,70
05/06/23	04:00	6,35	0,69	1,80
05/06/23	05:00	9,44	0,42	1,70
05/06/23	06:00	13,59	0,76	1,70
05/06/23	07:00	22,48	0,21	1,70
05/06/23	08:00	23,26	0,17	1,80
05/06/23	09:00	20,33	0,83	1,90
05/06/23	10:00	8,60	0,11	1,90
05/06/23	11:00	13,83	0,17	1,90
05/06/23	12:00	10,16	0,83	1,90
05/06/23	13:00	8,28	0,90	1,90
05/06/23	14:00	7,96	0,43	2,00
05/06/23	15:00	14,25	0,17	2,00
05/06/23	16:00	12,25	0,17	1,80
05/06/23	17:00	11,17	0,44	1,70
05/06/23	18:00	16,97	0,49	1,80
05/06/23	19:00	28,69	0,14	1,70
05/06/23	20:00	45,11	0,69	1,60
05/06/23	21:00	25,74	0,20	1,60
05/06/23	22:00	26,49	0,48	1,50
05/06/23	23:00	23,68	0,46	1,50
06/06/23	00:00	26,52	0,38	1,50
06/06/23	01:00	19,17	0,35	1,40
06/06/23	02:00	22,39	0,69	1,40
06/06/23	03:00	31,78	0,00	1,30
06/06/23	04:00	30,19	0,42	1,50
06/06/23	05:00	33,62	0,56	1,50
06/06/23	06:00	38,89	0,12	1,50
06/06/23	07:00	42,41	0,17	1,40
06/06/23	08:00	21,95	0,42	1,50
06/06/23	09:00	12,29	0,17	1,60
06/06/23	10:00	17,90	0,00	1,70
06/06/23	11:00	20,16	13,83	1,60
06/06/23	12:00	0,97	0,23	0,42
06/06/23	13:00	1,36	0,22	1,24
06/06/23	14:00	1,19	0,23	1,77
06/06/23	15:00	1,97	0,22	0,98
06/06/23	16:00	4,11	0,26	0,43
06/06/23	17:00	2,39	0,22	1,28
06/06/23	18:00	5,78	0,24	1,57
06/06/23	19:00	4,81	0,22	0,98
06/06/23	20:00	4,29	0,23	1,86
06/06/23	21:00	3,69	0,22	0,94

Sede Legale:
Piazza della Vittoria 7/14 - 16121 Genova
Dati societari:
C.C.I.A.A. Genova n. 289645
Codice Fiscale: IT 02687740106
Partita I.V.A.: IT 02687740106
SDI: SUBM70N
Capitale Sociale interamente versato: € 90.000

SERVIZI INDUSTRIALI GENOVA SIGE S.r.l.



INGEGNERIA PER L'AMBIENTE E LA SICUREZZA SUL LAVORO

Amministrazione e Uffici:
Via Renata Bianchi 38/5 - 16152 Genova
Laboratori:
Via Castel Morrone, 15 H - 16161 Genova
Contatti:
Tel.: 010 7406583 - Fax: 010 7406584
E-mail: segreteria@sige.ge.it
Sito web: www.sige.ge.it

RISULTATI DELLE MISURE – INQUINANTI GASSOSI

Ubicazione stazione di misura		ATM02 OVEST		
Data	Ora	NO2 (µg/m3)	CO (mg/m3)	SO2 (µg/m3)
06/06/23	22:00	3,70	0,21	0,91
06/06/23	23:00	4,93	0,23	1,37
07/06/23	00:00	6,52	0,25	1,49
07/06/23	01:00	6,81	0,27	1,53
07/06/23	02:00	8,83	0,25	1,66
07/06/23	03:00	6,68	0,24	1,97
07/06/23	04:00	6,52	0,23	1,91
07/06/23	05:00	7,51	0,25	1,84
07/06/23	06:00	7,58	0,25	1,80
07/06/23	07:00	7,59	0,26	1,94
07/06/23	08:00	12,19	0,26	1,83
07/06/23	09:00	9,62	0,25	1,28
07/06/23	10:00	19,71	0,25	2,20
07/06/23	11:00	12,91	0,24	1,56
07/06/23	12:00	6,49	0,18	1,25
07/06/23	13:00	3,44	0,19	1,67
07/06/23	14:00	2,80	0,19	1,10
07/06/23	15:00	2,61	0,21	1,18
07/06/23	16:00	2,59	0,19	1,51
07/06/23	17:00	2,64	0,17	1,61
07/06/23	18:00	2,35	0,17	1,58
07/06/23	19:00	2,71	0,16	1,66
07/06/23	20:00	2,46	0,14	1,60
07/06/23	21:00	5,87	0,27	1,61
07/06/23	22:00	9,46	0,27	1,95
07/06/23	23:00	9,68	0,30	2,63
08/06/23	00:00	8,91	0,27	2,72
08/06/23	01:00	7,78	0,25	2,64
08/06/23	02:00	8,60	0,24	3,45
08/06/23	03:00	11,30	0,24	3,44
08/06/23	04:00	16,88	0,25	3,65
08/06/23	05:00	19,30	0,31	3,91
08/06/23	06:00	23,84	0,34	4,15
08/06/23	07:00	24,50	0,28	4,81
08/06/23	08:00	24,43	0,26	4,87
08/06/23	09:00	22,93	0,23	4,12
08/06/23	10:00	14,83	0,24	2,94
08/06/23	11:00	7,70	0,24	2,60
08/06/23	12:00	4,35	0,24	2,67
08/06/23	13:00	3,32	0,22	2,54
08/06/23	14:00	3,39	0,23	2,47
08/06/23	15:00	3,21	0,21	2,31
08/06/23	16:00	2,30	0,18	2,71
08/06/23	17:00	2,55	0,18	2,69
08/06/23	18:00	3,12	0,19	3,65
08/06/23	19:00	3,86	0,22	3,82
08/06/23	20:00	3,53	0,23	3,25
08/06/23	21:00	3,44	0,20	3,46

Sede Legale:
Piazza della Vittoria 7/14 - 16121 Genova
Dati societari:
C.C.I.A.A. Genova n. 289645
Codice Fiscale: IT 02687740106
Partita I.V.A.: IT 02687740106
SDI: SUBM70N
Capitale Sociale interamente versato: € 90.000

SERVIZI INDUSTRIALI GENOVA SIGE S.r.l.



INGEGNERIA PER L'AMBIENTE E LA SICUREZZA SUL LAVORO

Amministrazione e Uffici:
Via Renata Bianchi 38/5 - 16152 Genova
Laboratori:
Via Castel Morrone, 15 H - 16161 Genova
Contatti:
Tel.: 010 7406583 - Fax: 010 7406584
E-mail: segreteria@sige.ge.it
Sito web: www.sige.ge.it

RISULTATI DELLE MISURE – INQUINANTI GASSOSI

Ubicazione stazione di misura		ATM02 OVEST		
Data	Ora	NO2 (µg/m3)	CO (mg/m3)	SO2 (µg/m3)
08/06/23	22:00	3,99	0,22	3,63
08/06/23	23:00	7,26	0,27	4,19
09/06/23	00:00	8,52	0,27	4,78
09/06/23	01:00	9,38	0,25	4,39
09/06/23	02:00	16,91	0,25	4,78
09/06/23	03:00	21,18	0,25	5,78
09/06/23	04:00	23,46	0,25	5,19
09/06/23	05:00	26,22	0,42	5,67
09/06/23	06:00	26,33	0,45	5,57
09/06/23	07:00	27,97	0,34	5,71
09/06/23	08:00	29,65	0,38	5,32
09/06/23	09:00	25,82	0,27	4,31
09/06/23	10:00	11,14	0,21	3,78
09/06/23	11:00	6,24	0,22	3,33
09/06/23	12:00	4,68	0,20	3,13
09/06/23	13:00	3,81	0,18	2,67
09/06/23	14:00	3,41	0,18	2,76
09/06/23	15:00	4,85	0,15	2,98
09/06/23	16:00	4,21	0,24	3,33
09/06/23	17:00	4,70	0,17	3,33
09/06/23	18:00	4,77	0,20	3,12
09/06/23	19:00	3,18	0,21	3,27
09/06/23	20:00	3,83	0,19	3,83
09/06/23	21:00	5,75	0,23	4,86
09/06/23	22:00	8,98	0,27	3,98
09/06/23	23:00	9,94	0,36	4,54
10/06/23	00:00	8,35	0,23	4,45
10/06/23	01:00	6,77	0,23	4,45
10/06/23	02:00	6,64	0,16	4,63
10/06/23	03:00	4,83	0,17	4,28
10/06/23	04:00	4,66	0,28	4,87
10/06/23	05:00	5,81	0,27	4,38
10/06/23	06:00	9,14	0,27	4,50
10/06/23	07:00	11,23	0,32	4,54
10/06/23	08:00	11,71	0,33	4,48
10/06/23	09:00	12,46	0,31	4,00
10/06/23	10:00	6,75	0,23	3,66
10/06/23	11:00	5,33	0,23	2,48
10/06/23	12:00	7,81	0,26	2,56
10/06/23	13:00	9,50	0,30	3,14
10/06/23	14:00	6,20	0,21	3,53
10/06/23	15:00	5,11	0,21	3,40
10/06/23	16:00	5,95	0,17	3,37
10/06/23	17:00	4,22	0,21	3,32
10/06/23	18:00	3,91	0,17	3,52
10/06/23	19:00	4,54	0,19	3,60
10/06/23	20:00	4,92	0,18	4,16
10/06/23	21:00	8,67	0,35	4,18

Sede Legale:
Piazza della Vittoria 7/14 - 16121 Genova
Dati societari:
C.C.I.A.A. Genova n. 289645
Codice Fiscale: IT 02687740106
Partita I.V.A.: IT 02687740106
SDI: SUBM70N
Capitale Sociale interamente versato: € 90.000

SERVIZI INDUSTRIALI GENOVA SIGE S.r.l.



INGEGNERIA PER L'AMBIENTE E LA SICUREZZA SUL LAVORO

Amministrazione e Uffici:
Via Renata Bianchi 38/5 - 16152 Genova
Laboratori:
Via Castel Morrone, 15 H - 16161 Genova
Contatti:
Tel.: 010 7406583 - Fax: 010 7406584
E-mail: segreteria@sige.ge.it
Sito web: www.sige.ge.it

RISULTATI DELLE MISURE – INQUINANTI GASSOSI

Ubicazione stazione di misura		ATM02 OVEST		
Data	Ora	NO2 (µg/m3)	CO (mg/m3)	SO2 (µg/m3)
10/06/23	22:00	12,36	0,53	4,81
10/06/23	23:00	12,59	0,63	5,36
11/06/23	00:00	13,39	0,50	5,15
11/06/23	01:00	13,54	0,41	5,39
11/06/23	02:00	16,25	0,32	5,33
11/06/23	03:00	17,28	0,31	5,49
11/06/23	04:00	15,97	0,25	4,71
11/06/23	05:00	15,39	0,28	4,58
11/06/23	06:00	17,32	0,37	4,82
11/06/23	07:00	16,89	0,35	4,70
11/06/23	08:00	14,94	0,31	4,26
11/06/23	09:00	18,15	0,27	4,14
11/06/23	10:00	19,11	0,28	3,57
11/06/23	11:00	16,37	0,32	3,24
11/06/23	12:00	13,89	0,31	3,30
11/06/23	13:00	9,66	0,25	2,99
11/06/23	14:00	7,47	0,25	2,82
11/06/23	15:00	5,77	0,24	2,67
11/06/23	16:00	4,14	0,25	2,37
11/06/23	17:00	6,36	0,25	2,66
11/06/23	18:00	10,92	0,22	2,88
11/06/23	19:00	6,82	0,22	3,51
11/06/23	20:00	6,42	0,19	2,54
11/06/23	21:00	9,86	0,34	3,33
11/06/23	22:00	14,18	0,35	4,17
11/06/23	23:00	15,30	0,37	4,24
12/06/23	00:00	17,73	0,34	4,69
12/06/23	01:00	22,59	0,34	4,67
12/06/23	02:00	22,97	0,27	4,96
12/06/23	03:00	19,76	0,25	5,15
12/06/23	04:00	16,40	0,25	5,89
12/06/23	05:00	10,19	0,24	3,72
12/06/23	06:00	6,14	0,23	1,62
12/06/23	07:00	7,33	0,24	1,51
12/06/23	08:00	8,61	0,25	1,46
12/06/23	09:00	6,67	0,25	1,26
12/06/23	10:00	6,97	0,24	1,18
12/06/23	11:00	7,25	0,26	1,61
12/06/23	12:00	7,44	0,25	1,77
12/06/23	13:00	10,41	0,25	2,11
12/06/23	14:00	16,50	0,24	2,68
12/06/23	15:00	12,32	0,24	3,36
12/06/23	16:00	8,81	0,25	3,34
12/06/23	17:00	10,61	0,26	3,74
12/06/23	18:00	9,81	0,25	3,71
12/06/23	19:00	12,23	0,25	3,31
12/06/23	20:00	7,61	0,25	3,31
12/06/23	21:00	10,11	0,31	3,45

Sede Legale:
Piazza della Vittoria 7/14 - 16121 Genova
Dati societari:
C.C.I.A.A. Genova n. 289645
Codice Fiscale: IT 02687740106
Partita I.V.A.: IT 02687740106
SDI: SUBM70N
Capitale Sociale interamente versato: € 90.000

SERVIZI INDUSTRIALI GENOVA SIGE S.r.l.



INGEGNERIA PER L'AMBIENTE E LA SICUREZZA SUL LAVORO

Amministrazione e Uffici:
Via Renata Bianchi 38/5 - 16152 Genova
Laboratori:
Via Castel Morrone, 15 H - 16161 Genova
Contatti:
Tel.: 010 7406583 - Fax: 010 7406584
E-mail: segreteria@sige.ge.it
Sito web: www.sige.ge.it

RISULTATI DELLE MISURE – INQUINANTI GASSOSI

Ubicazione stazione di misura		ATM02 OVEST		
Data	Ora	NO2 (µg/m3)	CO (mg/m3)	SO2 (µg/m3)
12/06/23	22:00	15,96	0,36	4,31
12/06/23	23:00	18,26	0,38	4,60
13/06/23	00:00	16,98	0,37	4,72
13/06/23	01:00	12,84	0,30	4,94
13/06/23	02:00	15,14	0,30	5,17
13/06/23	03:00	19,38	0,30	5,24
13/06/23	04:00	23,20	0,28	5,45
13/06/23	05:00	25,93	0,33	5,17
13/06/23	06:00	24,25	0,37	5,28
13/06/23	07:00	26,38	0,45	5,64
13/06/23	08:00	26,17	0,28	4,71
13/06/23	09:00	22,54	0,34	4,83
13/06/23	10:00	19,77	0,29	4,27
13/06/23	11:00	39,12	0,30	3,73
13/06/23	12:00	28,90	0,27	2,67
13/06/23	13:00	24,53	0,28	2,79
13/06/23	14:00	15,96	0,25	3,36
13/06/23	15:00	12,57	0,28	3,65
13/06/23	16:00	15,75	0,24	3,18
13/06/23	17:00	16,25	0,25	3,46
13/06/23	18:00	11,98	0,26	3,93
13/06/23	19:00	9,68	0,31	2,95
13/06/23	20:00	10,89	0,35	3,00
13/06/23	21:00	10,95	0,38	3,45
13/06/23	22:00	10,14	0,38	4,12
13/06/23	23:00	9,84	0,38	4,40
14/06/23	00:00	10,17	0,38	4,76
14/06/23	01:00	11,52	0,40	5,13
14/06/23	02:00	12,18	0,39	5,33
14/06/23	03:00	10,67	0,39	5,27
14/06/23	04:00	10,32	0,38	4,80
14/06/23	05:00	13,60	0,34	4,80
14/06/23	06:00	18,96	0,38	4,66
14/06/23	07:00	21,75	0,40	5,53
14/06/23	08:00	26,40	0,35	5,63
14/06/23	09:00	33,68	0,31	5,62
14/06/23	10:00	33,33	0,26	4,54
14/06/23	11:00	21,38	0,29	3,68
14/06/23	12:00	15,90	0,32	3,62
14/06/23	13:00	14,96	0,29	3,24
14/06/23	14:00	16,99	0,33	3,41
14/06/23	15:00	22,27	0,25	3,36
14/06/23	16:00	21,32	0,31	3,61
14/06/23	17:00	24,66	0,25	2,94
14/06/23	18:00	12,65	0,24	2,98
14/06/23	19:00	8,91	0,26	3,40
14/06/23	20:00	10,50	0,35	3,53
14/06/23	21:00	17,21	0,43	4,31

Sede Legale:
Piazza della Vittoria 7/14 - 16121 Genova
Dati societari:
C.C.I.A.A. Genova n. 289645
Codice Fiscale: IT 02687740106
Partita I.V.A.: IT 02687740106
SDI: SUBM70N
Capitale Sociale interamente versato: € 90.000

SERVIZI INDUSTRIALI GENOVA SIGE S.r.l.



INGEGNERIA PER L'AMBIENTE E LA SICUREZZA SUL LAVORO

Amministrazione e Uffici:
Via Renata Bianchi 38/5 - 16152 Genova
Laboratori:
Via Castel Morrone, 15 H - 16161 Genova
Contatti:
Tel.: 010 7406583 - Fax: 010 7406584
E-mail: segreteria@sige.ge.it
Sito web: www.sige.ge.it

RISULTATI DELLE MISURE – INQUINANTI GASSOSI

Ubicazione stazione di misura		ATM02 OVEST		
Data	Ora	NO2 (µg/m3)	CO (mg/m3)	SO2 (µg/m3)
14/06/23	22:00	15,77	0,40	4,55
14/06/23	23:00	17,76	0,41	4,45
15/06/23	00:00	18,62	0,35	4,29
15/06/23	01:00	19,63	0,32	4,44
15/06/23	02:00	18,11	0,36	4,49
15/06/23	03:00	17,84	0,28	4,42
15/06/23	04:00	17,65	0,26	3,65
15/06/23	05:00	17,74	0,36	3,67
15/06/23	06:00	24,71	0,30	3,29
15/06/23	07:00	18,98	0,28	2,22
15/06/23	08:00	14,12	0,27	1,74
15/06/23	09:00	12,00	0,25	1,95
15/06/23	10:00	13,24	0,27	2,39
15/06/23	11:00	11,10	0,27	2,26
15/06/23	12:00	10,22	0,25	2,74
15/06/23	13:00	9,38	0,25	2,59
15/06/23	14:00	9,53	0,26	2,97
15/06/23	15:00	9,41	0,25	2,92
15/06/23	16:00	12,43	0,25	2,88
15/06/23	17:00	13,86	0,26	3,54
15/06/23	18:00	14,44	0,27	3,94
15/06/23	19:00	13,87	0,26	3,34
15/06/23	20:00	10,64	0,25	3,32
15/06/23	21:00	16,57	0,47	3,59
15/06/23	22:00	21,99	0,48	4,16
15/06/23	23:00	22,95	0,44	4,63
16/06/23	00:00	25,86	0,43	4,73
16/06/23	01:00	35,39	0,39	5,25
16/06/23	02:00	33,81	0,37	5,47
16/06/23	03:00	35,54	0,35	5,62
16/06/23	04:00	35,13	0,32	5,17
16/06/23	05:00	35,66	0,43	4,73
16/06/23	06:00	39,67	0,63	5,51
16/06/23	07:00	43,25	0,55	6,27
16/06/23	08:00	46,79	0,41	5,33
16/06/23	09:00	43,45	0,36	3,99
16/06/23	10:00	29,81	0,31	3,32
16/06/23	11:00	16,81	0,26	2,29
16/06/23	12:00	9,92	0,26	1,96
16/06/23	13:00	7,77	0,26	1,90
16/06/23	14:00	8,59	0,31	2,52
16/06/23	15:00	6,99	0,29	2,30
16/06/23	16:00	6,28	0,26	2,59
16/06/23	17:00	5,84	0,26	2,39
16/06/23	18:00	4,71	0,28	1,98
16/06/23	19:00	5,59	0,25	2,47
16/06/23	20:00	5,45	0,30	2,48
16/06/23	21:00	10,44	0,38	3,31

Sede Legale:
Piazza della Vittoria 7/14 - 16121 Genova
Dati societari:
C.C.I.A.A. Genova n. 289645
Codice Fiscale: IT 02687740106
Partita I.V.A.: IT 02687740106
SDI: SUBM70N
Capitale Sociale interamente versato: € 90.000

SERVIZI INDUSTRIALI GENOVA SIGE S.r.l.



INGEGNERIA PER L'AMBIENTE E LA SICUREZZA SUL LAVORO

Amministrazione e Uffici:
Via Renata Bianchi 38/5 - 16152 Genova
Laboratori:
Via Castel Morrone, 15 H - 16161 Genova
Contatti:
Tel.: 010 7406583 - Fax: 010 7406584
E-mail: segreteria@sige.ge.it
Sito web: www.sige.ge.it

RISULTATI DELLE MISURE – INQUINANTI GASSOSI

Ubicazione stazione di misura		ATM02 OVEST		
Data	Ora	NO2 (µg/m3)	CO (mg/m3)	SO2 (µg/m3)
16/06/23	22:00	16,24	0,49	3,91
16/06/23	23:00	19,48	0,49	4,32
17/06/23	00:00	25,74	0,41	4,77
17/06/23	01:00	31,84	0,42	4,92
17/06/23	02:00	35,26	0,45	5,50
17/06/23	03:00	39,33	0,44	5,40
17/06/23	04:00	38,20	0,37	5,35
17/06/23	05:00	36,92	0,43	5,71
17/06/23	06:00	35,26	0,51	5,34
17/06/23	07:00	32,86	0,61	5,36
17/06/23	08:00	25,34	0,31	4,63
17/06/23	09:00	11,98	0,25	3,32
17/06/23	10:00	9,39	0,32	2,93
17/06/23	11:00	7,27	0,30	2,12
17/06/23	12:00	6,28	0,32	2,20
17/06/23	13:00	5,46	0,26	1,63
17/06/23	14:00	4,85	0,27	1,79
17/06/23	15:00	4,52	0,29	1,98
17/06/23	16:00	4,49	0,26	1,90
17/06/23	17:00	4,13	0,29	1,56
17/06/23	18:00	4,00	0,30	1,69
17/06/23	19:00	3,66	0,26	1,85
17/06/23	20:00	4,65	0,28	2,54
17/06/23	21:00	6,59	0,33	2,75
17/06/23	22:00	11,40	0,39	3,36
17/06/23	23:00	12,36	0,36	4,19
18/06/23	00:00	17,39	0,47	4,41
18/06/23	01:00	24,16	0,41	4,57
18/06/23	02:00	26,57	0,39	4,88
18/06/23	03:00	25,91	0,30	4,78
18/06/23	04:00	27,32	0,33	4,93
18/06/23	05:00	25,87	0,32	5,24
18/06/23	06:00	25,70	0,40	5,14
18/06/23	07:00	28,59	0,40	4,88
18/06/23	08:00	23,65	0,27	4,28
18/06/23	09:00	12,74	0,38	3,19
18/06/23	10:00	10,58	0,31	2,68
18/06/23	11:00	7,88	0,33	2,47
18/06/23	12:00	8,36	0,39	2,59
18/06/23	13:00	7,91	0,29	3,50
18/06/23	14:00	7,81	0,25	3,10
18/06/23	15:00	7,43	0,28	3,75
18/06/23	16:00	6,31	0,31	2,68
18/06/23	17:00	4,93	0,26	2,36
18/06/23	18:00	5,43	0,25	2,31
18/06/23	19:00	4,92	0,27	2,45
18/06/23	20:00	5,59	0,23	2,74
18/06/23	21:00	14,78	0,36	3,20

Sede Legale:
Piazza della Vittoria 7/14 - 16121 Genova
Dati societari:
C.C.I.A.A. Genova n. 289645
Codice Fiscale: IT 02687740106
Partita I.V.A.: IT 02687740106
SDI: SUBM70N
Capitale Sociale interamente versato: € 90.000

SERVIZI INDUSTRIALI GENOVA SIGE S.r.l.



INGEGNERIA PER L'AMBIENTE E LA SICUREZZA SUL LAVORO

Amministrazione e Uffici:
Via Renata Bianchi 38/5 - 16152 Genova
Laboratori:
Via Castel Morrone, 15 H - 16161 Genova
Contatti:
Tel.: 010 7406583 - Fax: 010 7406584
E-mail: segreteria@sige.ge.it
Sito web: www.sige.ge.it

RISULTATI DELLE MISURE – INQUINANTI GASSOSI

Ubicazione stazione di misura		ATM02 OVEST		
Data	Ora	NO2 (µg/m3)	CO (mg/m3)	SO2 (µg/m3)
18/06/23	22:00	20,68	0,47	4,14
18/06/23	23:00	19,15	0,37	4,28
19/06/23	00:00	17,58	0,34	4,29
19/06/23	01:00	18,75	0,36	4,21
19/06/23	02:00	21,79	0,28	4,23
19/06/23	03:00	19,43	0,30	4,65
19/06/23	04:00	14,79	0,25	4,74
19/06/23	05:00	8,37	0,26	3,75
19/06/23	06:00	13,33	0,41	3,48
19/06/23	07:00	24,23	0,45	4,36
19/06/23	08:00	25,75	0,41	3,95
19/06/23	09:00	21,73	0,29	3,17
19/06/23	10:00	9,62	0,25	1,79
19/06/23	11:00	6,43	0,25	1,44
19/06/23	12:00	5,86	0,25	0,82
19/06/23	13:00	3,90	0,24	1,17
19/06/23	14:00	3,81	0,26	1,74
19/06/23	15:00	3,65	0,25	1,90
19/06/23	16:00	3,24	0,25	2,46
19/06/23	17:00	5,90	0,26	2,37
19/06/23	18:00	6,83	0,25	2,73
19/06/23	19:00	5,37	0,24	2,38
19/06/23	20:00	8,75	0,25	2,10
19/06/23	21:00	14,40	0,32	2,47
19/06/23	22:00	17,92	0,38	2,83
19/06/23	23:00	18,53	0,37	3,42
20/06/23	00:00	21,27	0,34	3,67
20/06/23	01:00	26,36	0,33	3,59
20/06/23	02:00	34,78	0,34	4,41
20/06/23	03:00	35,38	0,28	4,63
20/06/23	04:00	33,85	0,27	4,30
20/06/23	05:00	28,13	0,32	4,11
20/06/23	06:00	37,32	0,47	3,70
20/06/23	07:00	44,18	0,58	4,54
20/06/23	08:00	50,84	0,36	3,69
20/06/23	09:00	47,29	0,32	2,88
20/06/23	10:00	28,97	0,25	2,96
20/06/23	11:00	17,00	0,25	2,99
20/06/23	12:00	9,19	0,25	2,77
20/06/23	13:00	8,12	0,24	2,10
20/06/23	14:00	8,12	0,24	2,79
20/06/23	15:00	7,94	0,23	3,22
20/06/23	16:00	7,13	0,24	2,72
20/06/23	17:00	7,51	0,25	2,82
20/06/23	18:00	7,13	0,24	2,69
20/06/23	19:00	6,95	0,23	1,94
20/06/23	20:00	6,32	0,25	1,54
20/06/23	21:00	5,42	0,25	1,46

Sede Legale:
Piazza della Vittoria 7/14 - 16121 Genova
Dati societari:
C.C.I.A.A. Genova n. 289645
Codice Fiscale: IT 02687740106
Partita I.V.A.: IT 02687740106
SDI: SUBM70N
Capitale Sociale interamente versato: € 90.000

SERVIZI INDUSTRIALI GENOVA SIGE S.r.l.



INGEGNERIA PER L'AMBIENTE E LA SICUREZZA SUL LAVORO

Amministrazione e Uffici:
Via Renata Bianchi 38/5 - 16152 Genova
Laboratori:
Via Castel Morrone, 15 H - 16161 Genova
Contatti:
Tel.: 010 7406583 - Fax: 010 7406584
E-mail: segreteria@sige.ge.it
Sito web: www.sige.ge.it

RISULTATI DELLE MISURE – INQUINANTI GASSOSI

Ubicazione stazione di misura		ATM02 OVEST		
Data	Ora	NO2 (µg/m3)	CO (mg/m3)	SO2 (µg/m3)
20/06/23	22:00	10,16	0,34	1,82
20/06/23	23:00	13,73	0,35	2,41
21/06/23	00:00	14,76	0,30	2,58
21/06/23	01:00	14,55	0,27	3,51
21/06/23	02:00	16,00	0,25	2,85
21/06/23	03:00	16,22	0,25	3,46
21/06/23	04:00	15,51	0,28	3,54
21/06/23	05:00	19,44	0,36	3,67
21/06/23	06:00	31,33	0,52	3,67
21/06/23	07:00	41,16	0,51	4,12
21/06/23	08:00	42,39	0,37	3,38
21/06/23	09:00	33,73	0,33	2,37
21/06/23	10:00	25,65	0,36	2,48
21/06/23	11:00	23,88	0,25	2,25
21/06/23	12:00	11,93	0,25	2,37
21/06/23	13:00	6,54	0,24	2,35
21/06/23	14:00	6,45	0,24	2,16
21/06/23	15:00	6,28	0,28	2,44
21/06/23	16:00	8,23	0,28	2,96
21/06/23	17:00	9,57	0,32	2,64
21/06/23	18:00	7,80	0,24	2,47
21/06/23	19:00	8,86	0,28	2,74
21/06/23	20:00	16,12	0,40	2,24
21/06/23	21:00	26,27	0,38	2,69
21/06/23	22:00	29,30	0,42	2,42
21/06/23	23:00	29,69	0,38	2,78
22/06/23	00:00	29,33	0,39	3,30
22/06/23	01:00	24,63	0,31	3,25
22/06/23	02:00	23,87	0,33	3,53
22/06/23	03:00	23,93	0,30	3,42
22/06/23	04:00	25,87	0,30	3,36
22/06/23	05:00	28,94	0,43	3,50
22/06/23	06:00	34,43	0,40	3,52
22/06/23	07:00	35,52	0,46	3,64
22/06/23	08:00	38,61	0,50	2,90
22/06/23	09:00	35,37	0,39	2,44
22/06/23	10:00	25,60	0,30	2,86
22/06/23	11:00	17,90	0,27	2,79
22/06/23	12:00	12,91	0,27	2,46
22/06/23	13:00	13,33	0,25	1,96
22/06/23	14:00	9,80	0,25	2,15
22/06/23	15:00	7,26	0,25	2,32
22/06/23	16:00	6,33	0,25	2,61
22/06/23	17:00	6,95	0,35	2,87
22/06/23	18:00	9,39	0,27	3,53
22/06/23	19:00	8,31	0,26	2,79
22/06/23	20:00	10,72	0,26	0,94
22/06/23	21:00	9,17	0,25	0,75

Sede Legale:
Piazza della Vittoria 7/14 - 16121 Genova
Dati societari:
C.C.I.A.A. Genova n. 289645
Codice Fiscale: IT 02687740106
Partita I.V.A.: IT 02687740106
SDI: SUBM70N
Capitale Sociale interamente versato: € 90.000

SERVIZI INDUSTRIALI GENOVA SIGE S.r.l.



INGEGNERIA PER L'AMBIENTE E LA SICUREZZA SUL LAVORO

Amministrazione e Uffici:
Via Renata Bianchi 38/5 - 16152 Genova
Laboratori:
Via Castel Morrone, 15 H - 16161 Genova
Contatti:
Tel.: 010 7406583 - Fax: 010 7406584
E-mail: segreteria@sige.ge.it
Sito web: www.sige.ge.it

RISULTATI DELLE MISURE – INQUINANTI GASSOSI

Ubicazione stazione di misura		ATM02 OVEST		
Data	Ora	NO2 (µg/m3)	CO (mg/m3)	SO2 (µg/m3)
22/06/23	22:00	6,30	0,25	1,60
22/06/23	23:00	6,62	0,25	1,65
23/06/23	00:00	7,40	0,25	1,56
23/06/23	01:00	5,88	0,25	0,67
23/06/23	02:00	3,43	0,25	0,20
23/06/23	03:00	4,51	0,25	0,26
23/06/23	04:00	5,78	0,25	0,48
23/06/23	05:00	4,35	0,25	1,71
23/06/23	06:00	5,83	0,25	1,36
23/06/23	07:00	10,61	0,28	1,61
23/06/23	08:00	18,21	0,29	1,69
23/06/23	09:00	11,75	0,25	1,11
23/06/23	10:00	5,17	0,25	0,88
23/06/23	11:00	3,12	0,25	1,35
23/06/23	12:00	2,31	0,25	1,44
23/06/23	13:00	2,58	0,25	1,59
23/06/23	14:00	2,61	0,25	1,55
23/06/23	15:00	4,26	0,25	1,42
23/06/23	16:00	3,24	0,25	1,37
23/06/23	17:00	3,21	0,25	1,58
23/06/23	18:00	2,14	0,25	1,80
23/06/23	19:00	2,16	0,25	1,73
23/06/23	20:00	1,53	0,24	1,71
23/06/23	21:00	7,78	0,30	1,88
23/06/23	22:00	11,50	0,34	2,12
23/06/23	23:00	14,15	0,46	2,51
24/06/23	00:00	15,26	0,42	2,96
24/06/23	01:00	11,73	0,33	2,68
24/06/23	02:00	14,57	0,30	1,55
24/06/23	03:00	10,23	0,29	0,54
24/06/23	04:00	12,22	0,33	1,64
24/06/23	05:00	23,28	0,33	2,18
24/06/23	06:00	21,15	0,25	0,64
24/06/23	07:00	16,57	0,27	0,27
24/06/23	08:00	12,74	0,27	0,27
24/06/23	09:00	11,62	0,29	0,61
24/06/23	10:00	11,72	0,31	0,94
24/06/23	11:00	13,69	0,31	1,45
24/06/23	12:00	10,89	0,29	1,85
24/06/23	13:00	6,96	0,30	1,94
24/06/23	14:00	6,39	0,25	1,92
24/06/23	15:00	5,15	0,25	2,20
24/06/23	16:00	5,39	0,30	2,14
24/06/23	17:00	6,52	0,33	2,26
24/06/23	18:00	9,28	0,39	2,23
24/06/23	19:00	15,51	0,37	2,40
24/06/23	20:00	13,92	0,31	2,48
24/06/23	21:00	17,83	0,46	1,72

Sede Legale:
Piazza della Vittoria 7/14 - 16121 Genova
Dati societari:
C.C.I.A.A. Genova n. 289645
Codice Fiscale: IT 02687740106
Partita I.V.A.: IT 02687740106
SDI: SUBM70N
Capitale Sociale interamente versato: € 90.000

SERVIZI INDUSTRIALI GENOVA SIGE S.r.l.



INGEGNERIA PER L'AMBIENTE E LA SICUREZZA SUL LAVORO

Amministrazione e Uffici:
Via Renata Bianchi 38/5 - 16152 Genova
Laboratori:
Via Castel Morrone, 15 H - 16161 Genova
Contatti:
Tel.: 010 7406583 - Fax: 010 7406584
E-mail: segreteria@sige.ge.it
Sito web: www.sige.ge.it

RISULTATI DELLE MISURE – INQUINANTI GASSOSI

Ubicazione stazione di misura		ATM02 OVEST		
Data	Ora	NO2 (µg/m3)	CO (mg/m3)	SO2 (µg/m3)
24/06/23	22:00	21,66	0,52	2,63
24/06/23	23:00	26,15	0,52	2,48
25/06/23	00:00	42,44	0,56	2,93
25/06/23	01:00	51,72	0,58	3,27
25/06/23	02:00	51,47	0,45	3,56
25/06/23	03:00	48,37	0,38	3,52
25/06/23	04:00	44,40	0,38	3,85
25/06/23	05:00	40,85	0,40	3,55
25/06/23	06:00	42,77	0,48	3,65
25/06/23	07:00	42,72	0,45	3,25
25/06/23	08:00	33,86	0,33	2,47
25/06/23	09:00	23,89	0,37	1,83
25/06/23	10:00	22,60	0,50	2,68
25/06/23	11:00	14,70	0,39	1,89
25/06/23	12:00	11,31	0,40	1,63
25/06/23	13:00	8,90	0,33	1,40
25/06/23	14:00	6,33	0,32	0,97
25/06/23	15:00	4,63	0,35	0,63
25/06/23	16:00	4,99	0,30	0,89
25/06/23	17:00	7,44	0,30	1,19
25/06/23	18:00	7,98	0,34	1,10
25/06/23	19:00	6,37	0,29	0,79
25/06/23	20:00	4,33	0,27	0,53
25/06/23	21:00	5,94	0,63	1,46
25/06/23	22:00	18,34	0,55	1,90
25/06/23	23:00	24,19	0,52	2,38
26/06/23	00:00	25,25	0,50	2,67
25/06/23	01:00	22,18	0,45	2,83
25/06/23	02:00	21,50	0,38	4,00
25/06/23	03:00	20,98	0,38	3,26
25/06/23	04:00	19,58	0,39	3,62
25/06/23	05:00	29,60	0,46	3,70
25/06/23	06:00	34,76	0,54	3,79
25/06/23	07:00	41,68	0,54	3,90
25/06/23	08:00	49,92	0,42	2,77
25/06/23	09:00	55,52	0,38	2,23
25/06/23	10:00	29,22	0,33	1,63
25/06/23	11:00	15,87	0,27	1,73
25/06/23	12:00	7,21	0,26	1,10
25/06/23	13:00	4,20	0,25	1,11
25/06/23	14:00	4,60	0,25	0,98
25/06/23	15:00	3,88	0,25	0,46
25/06/23	16:00	6,27	0,27	1,12
25/06/23	17:00	14,83	0,30	1,52
25/06/23	18:00	8,84	0,29	1,42
25/06/23	19:00	8,53	0,28	1,58
25/06/23	20:00	6,29	0,28	1,89
25/06/23	21:00	7,72	0,36	0,62

Sede Legale:
Piazza della Vittoria 7/14 - 16121 Genova
Dati societari:
C.C.I.A.A. Genova n. 289645
Codice Fiscale: IT 02687740106
Partita I.V.A.: IT 02687740106
SDI: SUBM70N
Capitale Sociale interamente versato: € 90.000

SERVIZI INDUSTRIALI GENOVA SIGE S.r.l.



INGEGNERIA PER L'AMBIENTE E LA SICUREZZA SUL LAVORO

Amministrazione e Uffici:
Via Renata Bianchi 38/5 - 16152 Genova
Laboratori:
Via Castel Morrone, 15 H - 16161 Genova
Contatti:
Tel.: 010 7406583 - Fax: 010 7406584
E-mail: segreteria@sige.ge.it
Sito web: www.sige.ge.it

RISULTATI DELLE MISURE – INQUINANTI GASSOSI

Ubicazione stazione di misura		ATM02 OVEST		
Data	Ora	NO2 (µg/m3)	CO (mg/m3)	SO2 (µg/m3)
26/06/23	22:00	14,77	0,39	1,79
26/06/23	23:00	20,44	0,42	1,99
27/06/23	00:00	20,24	0,39	2,33
27/06/23	01:00	19,17	0,38	2,62
27/06/23	02:00	20,37	0,37	3,13
27/06/23	03:00	21,47	0,37	3,47
27/06/23	04:00	23,23	0,38	3,39
27/06/23	05:00	21,58	0,43	3,42
27/06/23	06:00	25,57	0,54	3,38
27/06/23	07:00	32,74	0,58	3,22
27/06/23	08:00	31,15	0,40	1,95
27/06/23	09:00	39,13	0,41	1,21
27/06/23	10:00	38,20	0,35	0,73
27/06/23	11:00	13,22	0,27	1,65
27/06/23	12:00	6,24	0,25	0,92
27/06/23	13:00	4,44	0,26	1,40
27/06/23	14:00	2,68	0,27	0,81
27/06/23	15:00	2,36	0,25	0,84
27/06/23	16:00	4,61	0,28	0,64
27/06/23	17:00	4,34	0,29	0,88
27/06/23	18:00	4,37	0,29	1,44
27/06/23	19:00	4,51	0,29	1,19
27/06/23	20:00	8,61	0,26	1,54
27/06/23	21:00	8,47	0,28	1,89
27/06/23	22:00	12,64	0,38	2,69
27/06/23	23:00	13,30	0,38	2,85
28/06/23	00:00	14,21	0,39	2,35
28/06/23	01:00	14,61	0,37	2,39
28/06/23	02:00	16,14	0,35	2,77
28/06/23	03:00	14,67	0,35	1,88
28/06/23	04:00	13,63	0,35	3,25
28/06/23	05:00	14,93	0,41	3,83
28/06/23	06:00	19,76	0,45	3,63
28/06/23	07:00	24,92	0,40	2,86
28/06/23	08:00	24,78	0,39	2,43
28/06/23	09:00	29,81	0,38	1,77
28/06/23	10:00	15,31	0,36	1,43
28/06/23	11:00	9,49	0,35	1,27
28/06/23	12:00	8,23	0,34	1,47
28/06/23	13:00	8,12	0,30	1,43
28/06/23	14:00	8,73	0,34	1,20
28/06/23	15:00	5,80	0,29	0,56
28/06/23	16:00	3,79	0,26	0,74
28/06/23	17:00	3,56	0,27	0,85
28/06/23	18:00	5,56	0,30	1,58
28/06/23	19:00	5,44	0,26	1,38
28/06/23	20:00	4,19	0,28	0,45
28/06/23	21:00	6,11	0,36	0,98



RISULTATI DELLE MISURE – INQUINANTI GASSOSI

Ubicazione stazione di misura		ATM02 OVEST		
Data	Ora	NO2 (µg/m3)	CO (mg/m3)	SO2 (µg/m3)
28/06/23	22:00	9,64	0,39	1,39
28/06/23	23:00	11,65	0,41	1,55
29/06/23	00:00	14,52	0,40	1,79
29/06/23	01:00	11,78	0,38	1,75
29/06/23	02:00	11,52	0,38	1,89
29/06/23	03:00	13,59	0,38	2,32
29/06/23	04:00	20,60	0,38	2,12
29/06/23	05:00	17,17	0,38	2,97
29/06/23	06:00	20,53	0,50	2,27
29/06/23	07:00	28,33	0,45	2,29
29/06/23	08:00	19,39	0,38	1,43
29/06/23	09:00	11,51	0,37	1,34
29/06/23	10:00	10,13	0,36	0,70
29/06/23	11:00	7,22	0,29	0,85
29/06/23	12:00	6,91	0,27	1,00
29/06/23	13:00	10,45	0,31	1,24
29/06/23	14:00	7,24	0,27	1,24
29/06/23	15:00	5,20	0,28	0,61
29/06/23	16:00	8,36	0,34	0,74
29/06/23	17:00	8,73	0,35	0,35
29/06/23	18:00	9,54	0,35	0,86
29/06/23	19:00	8,19	0,33	0,46
29/06/23	20:00	7,57	0,32	0,51
29/06/23	21:00	6,23	0,32	0,24
29/06/23	22:00	7,38	0,35	0,57
29/06/23	23:00	11,79	0,36	1,60

Analisi dei risultati

Nella postazione ATM02 OVEST il monitoraggio degli inquinanti gassosi ha evidenziato, per tutti e tre i parametri ricercati, valori di concentrazione inferiori ai valori limite indicati nel D.Lgs. 155/2010.

Campionamento polveri

Inquinante	Valore limite		Tempo di mediazione
Particolato PM10	Valore limite protezione salute umana (da non superare più di 35 volte per anno civile)	50 (µg/mc)	24 ore
	Valore limite per la protezione della salute umana	40 (µg/mc)	Anno civile
Particolato PM2.5	Valore limite per la protezione della salute umana	25 (µg/mc)	Anno civile



RISULTATI DELLE MISURE – PARTICOLATO PM10 E PM2.5		
Ubicazione Stazione Misura	ATM02 OVEST	
Data e Ora	PM10 (µg/m3)	PM2.5 (µg/m3)
16/05/2023	n.d.*	n.d.*
17/05/2023	4,9	1,5
18/05/2023	12,9	4,0
19/05/2023	6,8	3,8
20/05/2023	5,4	3,1
21/05/2023	21,3	11,7
22/05/2023	25,1	15,3
23/05/2023	25,4	17,0
24/05/2023	23,6	16,3
25/05/2023	36,9	13,6
26/05/2023	19,8	9,9
27/05/2023	64,2	15,4
28/05/2023	23,9	14,4
29/05/2023	20,0	12,1
30/05/2023	22,9	13,7
31/05/2023	23,7* ¹	13,3* ¹
01/06/2023	19,0* ²	11,2* ²
02/06/2023	20,1	12,2
03/06/2023	13,9	8,6
04/06/2023	12,8	7,2
05/06/2023	10,7	6,9
06/06/2023	10,7	6,5
07/06/2023	11,1	7,7
08/06/2023	12,6	8,2
09/06/2023	13,9	8,2
10/06/2023	13,9	7,8
11/06/2023	18,1	10,1
12/06/2023	12,8	7,0
13/06/2023	15,1	8,8
14/06/2023	13,7	7,4
15/06/2023	19,9	11,1
16/06/2023	22,5	11,8
17/06/2023	22,2	11,7
18/06/2023	18,9	10,1
19/06/2023	16,4	10,7
20/06/2023	20,3	9,7
21/06/2023	22,9	10,5
22/06/2023	29,7	11,9
23/06/2023	37,3	17,2
24/06/2023	40,6	11,2
25/06/2023	20,5	10,1
26/06/2023	19,4	9,9
27/06/2023	22,1	11,0
28/06/2023	34,8	17,5
29/06/2023	37,3	16,3

* Si segnala che i valori di PM10 e PM2.5 del giorno 16/05/2023 sono stati calcolati a partire dalle h. 11:50; pertanto i dati di PM10 e



PM2.5 sono insufficienti ai fini del calcolo dei valori medi giornalieri.

*1 Si segnala che, a causa di un'interruzione di corrente, i valori di PM10 e PM2.5 del giorno 31/05/2023 sono stati calcolati con i dati registrati dalle h. 00:00 alle h. 16:32 del giorno 31/05/2023.

*2 Si segnala che, a causa di un'interruzione di corrente, i valori di PM10 e PM2.5 del giorno 01/06/2023 sono stati calcolati con i dati registrati dalle h. 16:14 alle h. 23:59 del giorno 01/06/2023.

PM10

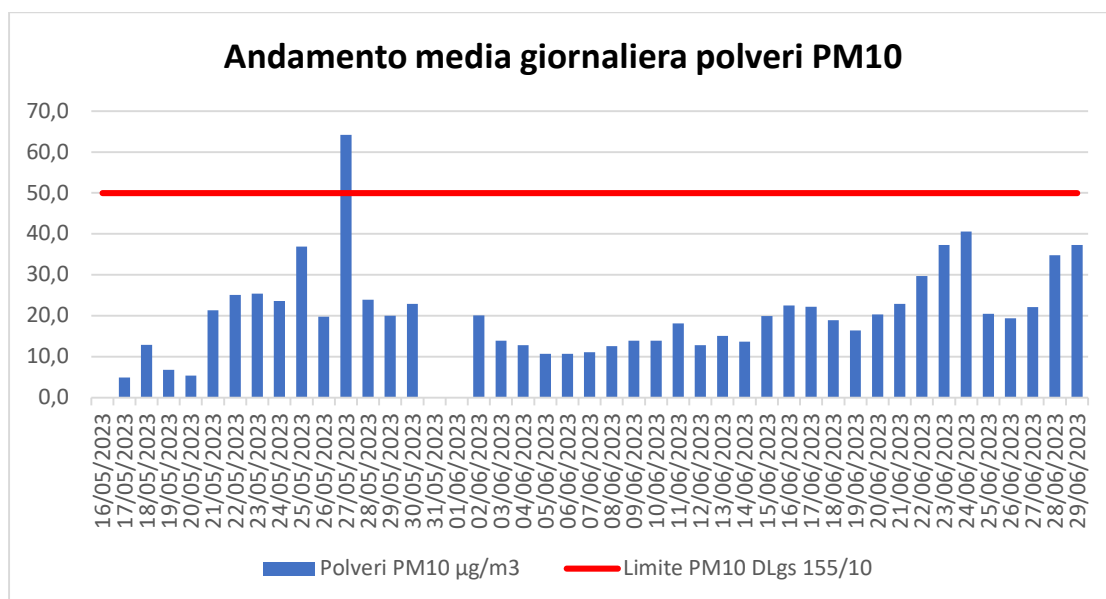
RISULTATI DELLE MISURE – CONCENTRAZIONI PM10		
Ubicazione Stazione Misura	ATM02 OVEST	
Data di campionamento	Concentrazione ($\mu\text{g}/\text{m}^3$)	NOTE
16/05/2023	19,4	Valore calcolato dalle h. 11:50 alle h. 23:59 del giorno 16/05/2023 – dati insufficienti ai fini del calcolo della media giornaliera
17/05/2023	4,9	
18/05/2023	12,9	
19/05/2023	6,8	
20/05/2023	5,4	
21/05/2023	21,3	
22/05/2023	25,1	
23/05/2023	25,4	
24/05/2023	23,6	
25/05/2023	36,9	
26/05/2023	19,8	
27/05/2023	64,2	Supero del valore limite pari a 50 $\mu\text{g}/\text{m}^3$ (All. XI del D.Lgs. 155/2010)
28/05/2023	23,9	
29/05/2023	20,0	
30/05/2023	22,9	
31/05/2023	23,7	A causa di un'interruzione di corrente, il valore è stato calcolato con i dati registrati dalle h. 00:00 alle h. 16:32 – dati insufficienti ai fini del calcolo della media giornaliera
01/06/2023	19,0	A causa di un'interruzione di corrente, il valore è stato calcolato con i dati registrati dalle h. 16:14 alle h. 23:59 – dati insufficienti ai fini del calcolo della media giornaliera
02/06/2023	20,1	
03/06/2023	13,9	
04/06/2023	12,8	
05/06/2023	10,7	
06/06/2023	10,7	
07/06/2023	11,1	
08/06/2023	12,6	
09/06/2023	13,9	
10/06/2023	13,9	
11/06/2023	18,1	
12/06/2023	12,8	
13/06/2023	15,1	
14/06/2023	13,7	
15/06/2023	19,9	

RISULTATI DELLE MISURE – CONCENTRAZIONI PM10

Ubicazione Stazione Misura	ATM02 OVEST	
Data di campionamento	Concentrazione ($\mu\text{g}/\text{m}^3$)	NOTE
16/06/2023	22,5	
17/06/2023	22,2	
18/06/2023	18,9	
19/06/2023	16,4	
20/06/2023	20,3	
21/06/2023	22,9	
22/06/2023	29,7	
23/06/2023	37,3	
24/06/2023	40,6	
25/06/2023	20,5	
26/06/2023	19,4	
27/06/2023	22,1	
28/06/2023	34,8	
29/06/2023	37,3	
	4,9	Valore di concentrazione minimo
	64,2	Valore di concentrazione massimo
	20,9*	Valore di concentrazione medio

* Si segnala che nel calcolo del valore medio di PM10, non sono stati considerati i valori di PM10 dei giorni 16/05, 31/05 e 01/06.

Rappresentazione grafica delle concentrazioni di PM10





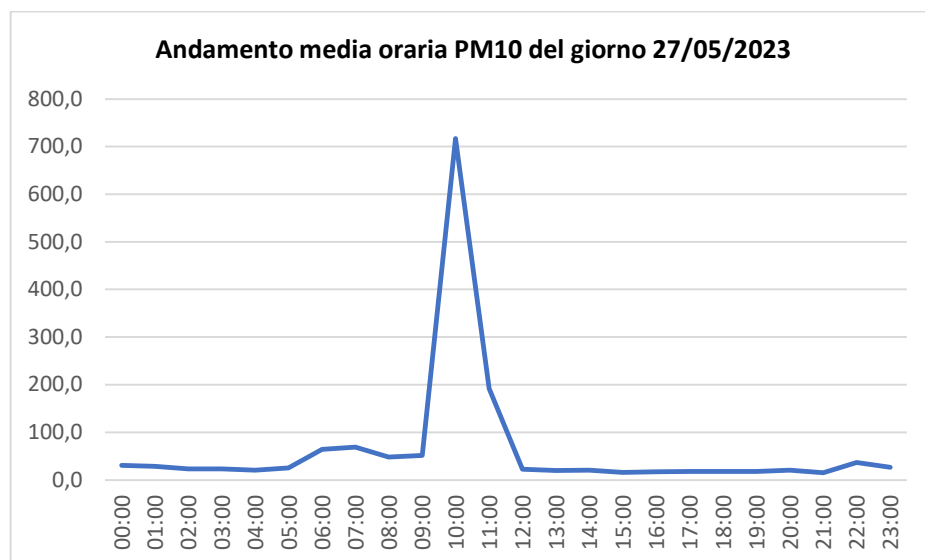
Analisi dei risultati

Nella postazione ATM02 OVEST il monitoraggio delle polveri PM10 ha evidenziato, nei giorni di monitoraggio, una concentrazione media pari a 20,9 µg/m3, un valore minimo di concentrazione pari a 4,9 µg/m3 il giorno 17/05/2023 ed un valore massimo di concentrazione pari a 64,2 µg/m3 il giorno 27/05/2023.

Il giorno 27/05/2023 è stato superato il valore limite pari a 50 µg/m3 (All. XI del D.Lgs. 155/2010).

Analisi andamento PM10 del giorno 27/05/2023

Data	Ora	PM10
27/05/2023	00:00	30,5
27/05/2023	01:00	28,8
27/05/2023	02:00	23,0
27/05/2023	03:00	23,1
27/05/2023	04:00	20,7
27/05/2023	05:00	25,5
27/05/2023	06:00	64,1
27/05/2023	07:00	68,9
27/05/2023	08:00	48,2
27/05/2023	09:00	51,6
27/05/2023	10:00	717,4
27/05/2023	11:00	191,9
27/05/2023	12:00	22,4
27/05/2023	13:00	19,6
27/05/2023	14:00	20,5
27/05/2023	15:00	15,9
27/05/2023	16:00	16,8
27/05/2023	17:00	17,6
27/05/2023	18:00	17,7
27/05/2023	19:00	17,7
27/05/2023	20:00	20,6
27/05/2023	21:00	15,2
27/05/2023	22:00	36,4
27/05/2023	23:00	26,2



Come si evince dai dati esposti nella tabella sovrastante, i valori massimi di PM10 sono stati registrati tra le h. 10.00 e le h. 10:59 del giorno 27/05/2023.

Ad eccezione delle fasce orarie 06:00-07:59 e 09:00-11:59, i valori medi orari di PM10 registrati il giorno 27/05/2023 non hanno superato il valore limite di 50 µg/m3.



PM2.5

RISULTATI DELLE MISURE – CONCENTRAZIONI PM2.5

Ubicazione Stazione Misura	ATM02 OVEST	
Data di campionamento	Concentrazione (µg/m3)	NOTE
16/05/2023	4,0	Valore calcolato dalle h. 11:50 alle h. 23:59 del giorno 16/05/2023 – dati insufficienti ai fini del calcolo della media giornaliera
17/05/2023	1,5	
18/05/2023	4,0	
19/05/2023	3,8	
20/05/2023	3,1	
21/05/2023	11,7	
22/05/2023	15,3	
23/05/2023	17,0	
24/05/2023	16,3	
25/05/2023	13,6	
26/05/2023	9,9	
27/05/2023	15,4	
28/05/2023	14,4	
29/05/2023	12,1	
30/05/2023	13,7	
31/05/2023	13,3	A causa di un'interruzione di corrente il valore è stato calcolato con i dati registrati dalle h. 00:00 alle h. 16:32 – dati insufficienti ai fini del calcolo della media giornaliera
01/06/2023	11,2	A causa di un'interruzione di corrente il valore è stato calcolato con i dati registrati dalle h. 16:14 alle h. 23:59 – dati insufficienti ai fini del calcolo della media giornaliera
02/06/2023	12,2	
03/06/2023	8,6	
04/06/2023	7,2	
05/06/2023	6,9	
06/06/2023	6,5	
07/06/2023	7,7	
08/06/2023	8,2	
09/06/2023	8,2	
10/06/2023	7,8	
11/06/2023	10,1	
12/06/2023	7,0	
13/06/2023	8,8	
14/06/2023	7,4	
15/06/2023	11,1	
16/06/2023	11,8	
17/06/2023	11,7	
18/06/2023	10,1	
19/06/2023	10,7	
20/06/2023	9,7	
21/06/2023	10,5	
22/06/2023	11,9	

RISULTATI DELLE MISURE – CONCENTRAZIONI PM2.5

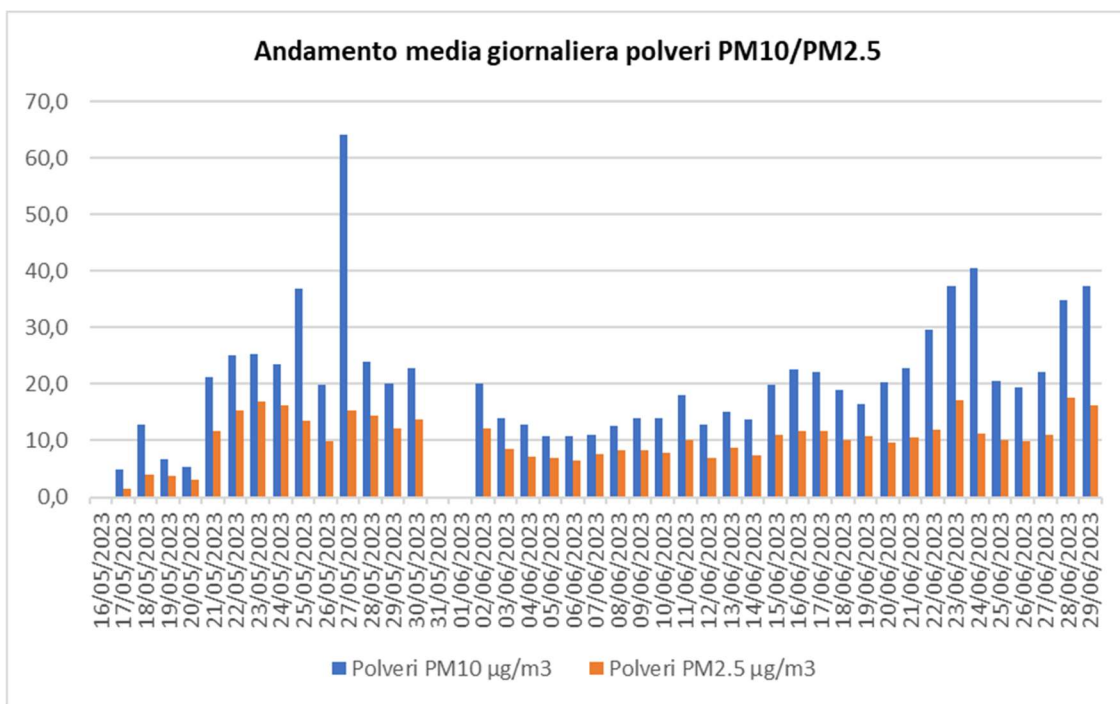
Ubicazione Stazione Misura	ATM02 OVEST	
Data di campionamento	Concentrazione ($\mu\text{g}/\text{m}^3$)	NOTE
23/06/2023	17,2	
24/06/2023	11,2	
25/06/2023	10,1	
26/06/2023	9,9	
27/06/2023	11,0	
28/06/2023	17,5	
29/06/2023	16,3	
	1,5	Valore di concentrazione minimo
	17,5	Valore di concentrazione massimo
	10,5*	Valore di concentrazione medio

* Si segnala che nel calcolo del valore medio di PM2,5, non sono stati considerati i valori di PM2.5 dei giorni 16/05, 31/05 e 01/06.

Analisi dei risultati

Il monitoraggio delle polveri PM2.5 ha evidenziato una concentrazione media pari a 10,5 $\mu\text{g}/\text{m}^3$, un valore minimo di 1,5 $\mu\text{g}/\text{m}^3$ il giorno 17/05/2023 ed un valore massimo di concentrazione pari a 17,5 $\mu\text{g}/\text{m}^3$ il giorno 28/06/2023.

I valori campionati non sono stati confrontati con il limite normativo in quanto i campioni raccolti sono relativi a soli 40 giorni di monitoraggio; mentre, il limite normativo fissato dal D.Lgs. 155/2010 di 25 $\mu\text{g}/\text{m}^3$ è fissato come media sull'anno civile.



Sede Legale:
Piazza della Vittoria 7/14 - 16121 Genova
Dati societari:
C.C.I.A.A. Genova n. 289645
Codice Fiscale: IT 02687740106
Partita I.V.A.: IT 02687740106
SDI: SUBM70N
Capitale Sociale interamente versato: € 90.000

SERVIZI INDUSTRIALI GENOVA SIGE S.r.l.



INGEGNERIA PER L'AMBIENTE E LA SICUREZZA SUL LAVORO

Amministrazione e Uffici:
Via Renata Bianchi 38/5 - 16152 Genova
Laboratori:
Via Castel Morrone, 15 H - 16161 Genova
Contatti:
Tel.: 010 7406583 - Fax: 010 7406584
E-mail: segreteria@sige.ge.it
Sito web: www.sige.ge.it

DATI METEO POSTAZIONE ATM02 OVEST

Sede Legale:
Piazza della Vittoria 7/14 - 16121 Genova
Dati societari:
C.C.I.A.A. Genova n. 289645
Codice Fiscale: IT 02687740106
Partita I.V.A.: IT 02687740106
SDI: SUBM70N
Capitale Sociale interamente versato: € 90.000

SERVIZI INDUSTRIALI GENOVA SIGE S.r.l.



INGEGNERIA PER L'AMBIENTE E LA SICUREZZA SUL LAVORO

Amministrazione e Uffici:
Via Renata Bianchi 38/5 - 16152 Genova
Laboratori:
Via Castel Morrone, 15 H - 16161 Genova
Contatti:
Tel.: 010 7406583 - Fax: 010 7406584
E-mail: segreteria@sige.ge.it
Sito web: www.sige.ge.it

DATI METEO								
Ubicazione stazione meteo				ATM02 OVEST				
Data	Ora	Temp (°C)	UR (%)	VV (m/s)	DV (°N)	Pressione (mBar)	RadS (W/m2)	Precipitazioni (mm)
17/05/2023	00:00	18,7	56,0	0,9	315,8	1009,4	0,0	0,0
17/05/2023	01:00	19,1	54,0	0,9	11,5	1009,8	0,0	0,0
17/05/2023	02:00	18,6	54,0	0,4	20,4	1009,8	0,0	0,0
17/05/2023	03:00	18,8	52,0	0,4	19,5	1009,6	0,0	0,0
17/05/2023	04:00	19,2	48,0	1,3	23,7	1009,8	0,0	0,0
17/05/2023	05:00	19,1	47,0	1,3	20,8	1010,2	0,0	0,0
17/05/2023	06:00	16,8	64,0	0,4	313,4	1010,8	0,0	0,0
17/05/2023	07:00	16,2	71,0	0,0	337,6	1011,8	15,0	0,0
17/05/2023	08:00	16,4	71,0	0,4	358,7	1012,6	48,0	0,2
17/05/2023	09:00	17,1	67,0	0,4	2,4	1013,4	116,0	0,2
17/05/2023	10:00	18,3	52,0	1,3	5,4	1013,9	140,0	0,0
17/05/2023	11:00	18,5	50,0	1,3	21,4	1014,2	206,0	0,2
17/05/2023	12:00	18,1	54,0	1,3	0,5	1014,8	182,0	0,0
17/05/2023	13:00	17,1	62,0	2,2	358,7	1015,3	200,0	0,2
17/05/2023	14:00	17,1	64,0	3,1	338,5	1015,3	284,0	0,0
17/05/2023	15:00	16,6	66,0	3,6	336,4	1015,6	192,0	0,0
17/05/2023	16:00	17,2	64,0	2,7	338,1	1015,8	167,0	0,0
17/05/2023	17:00	17,1	64,0	2,2	338,4	1015,8	152,0	0,0
17/05/2023	18:00	17,1	66,0	2,7	336,1	1016,2	112,0	0,0
17/05/2023	19:00	16,8	67,0	2,2	339,0	1016,6	82,0	0,0
17/05/2023	20:00	16,7	67,0	2,2	337,1	1017,2	48,0	0,0
17/05/2023	21:00	16,2	68,0	1,8	314,1	1017,8	2,0	0,0
17/05/2023	22:00	16,3	65,0	1,8	337,5	1018,5	0,0	0,0
17/05/2023	23:00	16,7	62,0	2,7	22,1	1018,9	0,0	0,0
18/05/2023	00:00	16,9	60,0	3,1	9,4	1018,6	0,0	0,0
18/05/2023	01:00	16,6	61,0	3,1	359,4	1018,8	0,0	0,0
18/05/2023	02:00	16,5	62,0	2,7	0,2	1018,4	0,0	0,0
18/05/2023	03:00	16,4	62,0	2,7	335,9	1018,5	0,0	0,0
18/05/2023	04:00	17,3	57,0	1,8	3,4	1018,3	0,0	0,0
18/05/2023	05:00	16,3	63,0	0,9	294,4	1018,1	0,0	0,0
18/05/2023	06:00	16,2	64,0	0,4	313,6	1018,4	5,0	0,0
18/05/2023	07:00	16,2	64,0	0,4	339,4	1019,0	45,0	0,0
18/05/2023	08:00	16,8	63,0	0,4	314,7	1019,0	119,0	0,0
18/05/2023	09:00	17,6	63,0	0,9	338,1	1019,0	191,0	0,0
18/05/2023	10:00	20,2	56,0	0,9	338,4	1019,2	487,0	0,0
18/05/2023	11:00	20,6	57,0	1,8	336,1	1019,1	696,0	0,0
18/05/2023	12:00	20,6	57,0	2,2	312,0	1019,3	546,0	0,0
18/05/2023	13:00	22,1	51,0	1,8	334,4	1019,0	506,0	0,0
18/05/2023	14:00	21,8	55,0	2,7	21,3	1018,6	690,0	0,0
18/05/2023	15:00	21,1	57,0	2,7	5,4	1018,5	496,0	0,0
18/05/2023	16:00	20,7	59,0	2,7	4,8	1018,4	173,0	0,0
18/05/2023	17:00	21,4	55,0	1,8	4,4	1018,4	215,0	0,0
18/05/2023	18:00	20,6	58,0	1,8	339,4	1018,2	161,0	0,0
18/05/2023	19:00	19,6	75,0	1,3	21,1	1018,8	121,0	0,0
18/05/2023	20:00	19,9	53,0	0,9	132,4	1019,0	45,0	0,0
18/05/2023	21:00	19,2	55,0	1,8	338,5	1019,4	3,0	0,0

Sede Legale:
Piazza della Vittoria 7/14 - 16121 Genova
Dati societari:
C.C.I.A.A. Genova n. 289645
Codice Fiscale: IT 02687740106
Partita I.V.A.: IT 02687740106
SDI: SUBM70N
Capitale Sociale interamente versato: € 90.000

SERVIZI INDUSTRIALI GENOVA SIGE S.r.l.



INGEGNERIA PER L'AMBIENTE E LA SICUREZZA SUL LAVORO

Amministrazione e Uffici:
Via Renata Bianchi 38/5 - 16152 Genova
Laboratori:
Via Castel Morrone, 15 H - 16161 Genova
Contatti:
Tel.: 010 7406583 - Fax: 010 7406584
E-mail: segreteria@sige.ge.it
Sito web: www.sige.ge.it

DATI METEO								
Ubicazione stazione meteo				ATM02 OVEST				
Data	Ora	Temp (°C)	UR (%)	VV (m/s)	DV (°N)	Pressione (mBar)	RadS (W/m2)	Precipitazioni (mm)
18/05/2023	22:00	18,3	60,0	1,8	336,4	1019,9	0,0	0,0
18/05/2023	23:00	18,3	60,0	1,3	338,1	1020,2	0,0	0,0
19/05/2023	00:00	16,7	73,0	0,4	338,4	1020,7	0,0	0,4
19/05/2023	01:00	16,3	74,0	0,4	336,1	1020,7	0,0	0,0
19/05/2023	02:00	15,6	78,0	0,0	46,2	1020,5	0,0	0,4
19/05/2023	03:00	16,1	78,0	0,4	20,4	1020,2	0,0	0,0
19/05/2023	04:00	16,0	76,0	0,0	338,0	1019,9	0,0	0,0
19/05/2023	05:00	15,9	80,0	0,0	337,2	1019,7	0,0	0,0
19/05/2023	06:00	15,9	80,0	0,0	67,2	1020,0	1,0	0,0
19/05/2023	07:00	15,6	84,0	0,0	65,7	1020,2	22,0	0,0
19/05/2023	08:00	15,4	86,0	0,0	66,2	1020,3	36,0	0,6
19/05/2023	09:00	15,3	86,0	0,0	58,4	1020,3	102,0	0,4
19/05/2023	10:00	15,1	88,0	0,0	21,0	1020,4	117,0	1,0
19/05/2023	11:00	15,3	88,0	0,0	44,1	1020,5	178,0	0,4
19/05/2023	12:00	15,4	89,0	1,6	331,0	1020,6	179,0	0,8
19/05/2023	13:00	15,8	86,0	0,1	282,6	1020,5	225,0	0,0
19/05/2023	14:00	15,7	88,0	0,7	336,5	1020,2	177,0	0,8
19/05/2023	15:00	16,6	86,0	1,3	206,3	1019,6	332,0	0,0
19/05/2023	16:00	17,6	79,0	1,3	253,7	1019,1	384,0	0,0
19/05/2023	17:00	18,6	75,0	1,5	274,7	1018,7	221,0	0,0
19/05/2023	18:00	17,3	83,0	0,8	275,0	1018,7	68,0	0,8
19/05/2023	19:00	16,8	81,0	0,7	258,2	1018,5	29,0	0,0
19/05/2023	20:00	16,7	82,0	1,5	197,0	1018,5	8,0	0,0
19/05/2023	21:00	16,4	84,0	1,3	227,0	1018,4	2,0	0,0
19/05/2023	22:00	16,9	76,0	1,9	189,3	1018,6	0,0	0,0
19/05/2023	23:00	16,7	77,0	2,0	230,5	1018,7	0,0	0,0
20/05/2023	00:00	16,4	76,0	1,9	272,2	1018,5	0,0	0,0
20/05/2023	01:00	16,1	78,0	1,9	267,7	1018,1	0,0	0,0
20/05/2023	02:00	16,1	76,0	1,5	186,3	1018,1	0,0	0,0
20/05/2023	03:00	15,3	81,0	1,1	136,7	1017,5	0,0	0,6
20/05/2023	04:00	15,4	79,0	1,5	233,0	1017,6	0,0	0,0
20/05/2023	05:00	15,3	80,0	0,8	210,0	1016,9	0,0	0,2
20/05/2023	06:00	15,4	80,0	1,2	115,0	1016,7	0,0	0,0
20/05/2023	07:00	15,5	83,0	1,5	203,8	1016,0	26,0	0,0
20/05/2023	08:00	16,1	80,0	1,2	152,2	1016,1	34,0	0,0
20/05/2023	09:00	17,2	74,0	0,9	185,3	1016,1	51,0	0,0
20/05/2023	10:00	16,8	78,0	1,3	167,8	1016,3	70,0	0,2
20/05/2023	11:00	17,0	77,0	1,7	199,2	1016,3	78,0	0,2
20/05/2023	12:00	18,1	74,0	2,0	187,3	1016,0	148,0	0,0
20/05/2023	13:00	17,9	75,0	1,3	108,2	1015,8	120,0	0,0
20/05/2023	14:00	18,4	74,0	1,7	241,7	1015,3	191,0	0,0
20/05/2023	15:00	18,6	70,0	2,2	166,2	1014,9	106,0	0,0
20/05/2023	16:00	19,6	65,0	1,7	253,2	1014,9	156,0	0,0
20/05/2023	17:00	19,6	65,0	1,4	294,3	1014,9	95,0	0,0
20/05/2023	18:00	18,9	69,0	1,8	253,0	1014,6	47,0	0,0
20/05/2023	19:00	18,9	69,0	1,3	198,0	1014,8	30,0	0,0

Sede Legale:
Piazza della Vittoria 7/14 - 16121 Genova
Dati societari:
C.C.I.A.A. Genova n. 289645
Codice Fiscale: IT 02687740106
Partita I.V.A.: IT 02687740106
SDI: SUBM70N
Capitale Sociale interamente versato: € 90.000

SERVIZI INDUSTRIALI GENOVA SIGE S.r.l.



INGEGNERIA PER L'AMBIENTE E LA SICUREZZA SUL LAVORO

Amministrazione e Uffici:
Via Renata Bianchi 38/5 - 16152 Genova
Laboratori:
Via Castel Morrone, 15 H - 16161 Genova
Contatti:
Tel.: 010 7406583 - Fax: 010 7406584
E-mail: segreteria@sige.ge.it
Sito web: www.sige.ge.it

DATI METEO								
Ubicazione stazione meteo				ATM02 OVEST				
Data	Ora	Temp (°C)	UR (%)	VV (m/s)	DV (°N)	Pressione (mBar)	RadS (W/m2)	Precipitazioni (mm)
20/05/2023	20:00	17,8	76,0	2,2	185,7	1015,3	14,0	0,0
20/05/2023	21:00	17,8	75,0	1,6	314,8	1015,4	0,0	0,0
20/05/2023	22:00	17,7	76,0	0,9	237,2	1015,9	0,0	0,0
20/05/2023	23:00	18,0	73,0	0,9	204,7	1016,0	0,0	0,0
21/05/2023	00:00	18,0	72,0	1,2	248,3	1016,0	0,0	0,0
21/05/2023	01:00	18,1	72,0	0,9	289,2	1015,5	0,0	0,0
21/05/2023	02:00	18,0	73,0	1,0	204,0	1015,1	0,0	0,0
21/05/2023	03:00	18,0	73,0	1,0	128,3	1014,9	0,0	0,0
21/05/2023	04:00	17,8	76,0	1,0	164,7	1014,6	0,0	0,0
21/05/2023	05:00	18,1	73,0	1,0	199,8	1014,4	0,0	0,0
21/05/2023	06:00	18,6	70,0	1,2	159,8	1014,7	2,0	0,0
21/05/2023	07:00	18,8	71,0	1,7	265,7	1014,7	18,0	0,0
21/05/2023	08:00	18,6	70,0	2,1	283,0	1014,5	39,0	0,0
21/05/2023	09:00	19,0	69,0	2,6	200,0	1014,6	64,0	0,0
21/05/2023	10:00	18,8	70,0	2,5	217,0	1015,0	99,0	0,0
21/05/2023	11:00	20,1	66,0	2,7	215,8	1015,1	283,0	0,0
21/05/2023	12:00	21,7	64,0	3,3	201,3	1014,9	538,0	0,0
21/05/2023	13:00	24,0	59,0	2,5	210,7	1014,6	854,0	0,0
21/05/2023	14:00	23,6	60,0	3,5	193,3	1014,5	814,0	0,0
21/05/2023	15:00	24,6	59,0	3,3	210,2	1014,5	628,0	0,0
21/05/2023	16:00	24,3	58,0	3,5	174,0	1014,4	685,0	0,0
21/05/2023	17:00	24,8	57,0	3,7	157,0	1014,5	601,0	0,0
21/05/2023	18:00	22,6	65,0	3,1	166,5	1014,5	124,0	0,0
21/05/2023	19:00	22,4	64,0	3,2	257,0	1014,4	229,0	0,0
21/05/2023	20:00	21,6	66,0	1,7	159,3	1014,9	62,0	0,0
21/05/2023	21:00	21,3	67,0	2,2	203,2	1015,5	4,0	0,0
21/05/2023	22:00	22,0	60,0	1,5	99,7	1016,3	0,0	0,0
21/05/2023	23:00	21,6	57,0	0,9	187,5	1016,5	0,0	0,0
22/05/2023	00:00	20,0	69,0	1,1	208,0	1016,6	0,0	0,0
22/05/2023	01:00	18,7	72,0	1,1	160,3	1016,6	0,0	0,0
22/05/2023	02:00	18,7	71,0	0,9	189,5	1016,3	0,0	0,0
22/05/2023	03:00	17,8	74,0	0,9	40,5	1016,0	0,0	0,0
22/05/2023	04:00	18,3	70,0	0,9	101,2	1015,8	0,0	0,0
22/05/2023	05:00	18,6	68,0	1,1	71,5	1015,4	0,0	0,0
22/05/2023	06:00	18,4	70,0	1,6	88,0	1015,4	4,0	0,0
22/05/2023	07:00	19,3	68,0	1,6	90,0	1016,0	37,0	0,0
22/05/2023	08:00	19,8	67,0	1,9	192,5	1016,1	93,0	0,0
22/05/2023	09:00	21,8	60,0	1,8	218,5	1016,2	231,0	0,0
22/05/2023	10:00	25,7	44,0	2,1	194,8	1016,0	403,0	0,0
22/05/2023	11:00	26,8	42,0	2,2	194,0	1016,0	656,0	0,0
22/05/2023	12:00	27,3	49,0	1,5	188,2	1015,8	763,0	0,0
22/05/2023	13:00	25,6	54,0	1,9	262,7	1016,0	515,0	0,0
22/05/2023	14:00	23,2	69,0	1,6	256,7	1016,5	171,0	3,0
22/05/2023	15:00	23,2	70,0	1,7	197,5	1016,1	284,0	0,8
22/05/2023	16:00	25,7	56,0	1,5	133,2	1015,6	544,0	0,0
22/05/2023	17:00	26,1	54,0	1,5	202,7	1015,2	410,0	0,0



DATI METEO								
Ubicazione stazione meteo				ATM02 OVEST				
Data	Ora	Temp (°C)	UR (%)	VV (m/s)	DV (°N)	Pressione (mBar)	RadS (W/m2)	Precipitazioni (mm)
22/05/2023	18:00	23,1	66,0	1,0	191,0	1015,3	180,0	0,0
22/05/2023	19:00	24,9	58,0	0,7	277,2	1014,9	156,0	0,0
22/05/2023	20:00	22,2	73,0	1,0	209,3	1015,6	70,0	0,0
22/05/2023	21:00	20,8	77,0	0,9	211,7	1016,0	8,0	0,0
22/05/2023	22:00	19,9	78,0	0,7	267,8	1016,5	0,0	0,0
22/05/2023	23:00	19,2	81,0	0,5	164,5	1017,0	0,0	0,0
23/05/2023	00:00	18,4	82,0	0,6	288,0	1017,1	0,0	0,0
23/05/2023	01:00	17,7	85,0	0,7	328,3	1017,1	0,0	0,0
23/05/2023	02:00	17,6	84,0	0,7	311,2	1017,0	0,0	0,0
23/05/2023	03:00	16,9	86,0	0,6	263,3	1016,9	0,0	0,0
23/05/2023	04:00	16,4	85,0	0,8	245,8	1016,9	0,0	0,0
23/05/2023	05:00	16,1	87,0	0,8	285,8	1016,6	0,0	0,0
23/05/2023	06:00	16,2	86,0	0,8	161,5	1016,6	5,0	0,0
23/05/2023	07:00	17,4	83,0	1,6	119,2	1016,9	50,0	0,0
23/05/2023	08:00	20,3	74,0	1,6	132,5	1016,9	184,0	0,0
23/05/2023	09:00	19,7	77,0	1,6	153,3	1017,2	349,0	0,0
23/05/2023	10:00	19,7	83,0	2,0	140,5	1017,3	502,0	0,0
23/05/2023	11:00	19,9	82,0	2,1	147,7	1017,1	640,0	0,0
23/05/2023	12:00	20,1	82,0	1,8	173,3	1017,2	748,0	0,0
23/05/2023	13:00	20,2	85,0	1,8	163,5	1017,1	799,0	0,0
23/05/2023	14:00	20,2	87,0	1,8	155,0	1017,1	819,0	0,0
23/05/2023	15:00	20,2	86,0	1,9	155,2	1016,7	786,0	0,0
23/05/2023	16:00	20,8	83,0	1,8	136,5	1016,4	698,0	0,0
23/05/2023	17:00	21,1	79,0	1,0	154,5	1016,0	583,0	0,0
23/05/2023	18:00	20,8	80,0	1,1	84,3	1016,1	298,0	0,0
23/05/2023	19:00	20,7	82,0	1,0	198,8	1016,0	126,0	0,0
23/05/2023	20:00	20,4	81,0	0,8	292,3	1016,4	26,0	0,0
23/05/2023	21:00	20,3	79,0	0,6	283,3	1017,2	5,0	0,0
23/05/2023	22:00	19,3	81,0	0,7	237,0	1017,5	0,0	0,0
23/05/2023	23:00	18,6	84,0	0,7	308,7	1017,6	0,0	0,0
24/05/2023	00:00	17,8	84,0	0,6	268,3	1017,6	0,0	0,0
24/05/2023	01:00	17,5	84,0	0,6	290,2	1017,6	0,0	0,0
24/05/2023	02:00	17,1	86,0	0,6	243,2	1017,5	0,0	0,0
24/05/2023	03:00	16,7	86,0	0,5	292,5	1017,3	0,0	0,0
24/05/2023	04:00	16,6	87,0	0,6	300,7	1017,4	0,0	0,0
24/05/2023	05:00	16,2	88,0	0,6	197,7	1017,2	0,0	0,0
24/05/2023	06:00	16,1	88,0	0,7	175,0	1017,5	5,0	0,0
24/05/2023	07:00	17,4	86,0	1,5	177,0	1017,7	51,0	0,0
24/05/2023	08:00	18,9	79,0	1,3	167,0	1017,8	190,0	0,0
24/05/2023	09:00	20,0	78,0	1,8	165,8	1017,9	358,0	0,0
24/05/2023	10:00	20,1	78,0	2,0	163,7	1018,1	517,0	0,0
24/05/2023	11:00	20,1	80,0	2,2	164,5	1018,1	657,0	0,0
24/05/2023	12:00	20,2	83,0	2,2	178,7	1018,0	757,0	0,0
24/05/2023	13:00	20,2	82,0	1,9	155,2	1017,5	814,0	0,0
24/05/2023	14:00	20,5	83,0	2,0	156,8	1017,3	822,0	0,0
24/05/2023	15:00	20,4	82,0	1,9	166,5	1017,2	804,0	0,0



DATI METEO								
Ubicazione stazione meteo				ATM02 OVEST				
Data	Ora	Temp (°C)	UR (%)	VV (m/s)	DV (°N)	Pressione (mBar)	RadS (W/m2)	Precipitazioni (mm)
24/05/2023	16:00	20,9	73,0	1,4	169,3	1016,4	703,0	0,0
24/05/2023	17:00	20,7	76,0	1,4	141,5	1016,3	590,0	0,0
24/05/2023	18:00	20,8	79,0	1,0	164,0	1015,9	413,0	0,0
24/05/2023	19:00	20,8	77,0	0,8	190,3	1016,5	251,0	0,0
24/05/2023	20:00	20,2	78,0	0,8	173,0	1016,5	41,0	0,0
24/05/2023	21:00	20,1	80,0	0,7	266,8	1016,6	5,0	0,0
24/05/2023	22:00	20,1	72,0	0,8	254,7	1017,2	0,0	0,0
24/05/2023	23:00	19,6	71,0	0,7	209,7	1017,4	0,0	0,0
25/05/2023	00:00	19,1	66,0	1,0	287,5	1017,5	0,0	0,0
25/05/2023	01:00	19,3	70,0	1,1	247,7	1017,6	0,0	0,0
25/05/2023	02:00	18,5	70,0	0,8	276,2	1017,6	0,0	0,0
25/05/2023	03:00	18,3	71,0	0,7	220,2	1017,5	0,0	0,0
25/05/2023	04:00	17,9	73,0	0,6	278,0	1017,7	0,0	0,0
25/05/2023	05:00	16,7	79,0	0,9	165,5	1017,9	0,0	0,0
25/05/2023	06:00	16,3	81,0	1,4	143,3	1018,3	4,0	0,0
25/05/2023	07:00	17,9	78,0	1,4	153,7	1018,9	55,0	0,0
25/05/2023	08:00	19,4	74,0	1,9	250,7	1019,2	218,0	0,0
25/05/2023	09:00	20,4	70,0	2,0	254,2	1019,8	418,0	0,0
25/05/2023	10:00	21,2	67,0	2,1	243,2	1020,3	490,0	0,0
25/05/2023	11:00	22,3	64,0	2,4	231,3	1020,7	661,0	0,0
25/05/2023	12:00	22,8	62,0	2,1	168,8	1020,9	756,0	0,0
25/05/2023	13:00	23,7	53,0	2,6	187,2	1020,6	809,0	0,0
25/05/2023	14:00	26,3	50,0	1,7	226,8	1020,5	862,0	0,0
25/05/2023	15:00	23,4	61,0	3,1	254,0	1020,6	661,0	0,0
25/05/2023	16:00	26,8	42,0	2,9	84,0	1020,3	552,0	0,0
25/05/2023	17:00	25,1	51,0	2,1	176,5	1021,0	566,0	0,0
25/05/2023	18:00	24,0	54,0	2,3	230,0	1021,5	414,0	0,0
25/05/2023	19:00	24,6	51,0	2,5	136,2	1021,1	276,0	0,0
25/05/2023	20:00	23,1	55,0	2,1	254,5	1021,5	104,0	0,0
25/05/2023	21:00	21,4	63,0	2,2	181,2	1022,0	14,0	0,0
25/05/2023	22:00	21,2	66,0	1,7	189,0	1022,2	0,0	0,0
25/05/2023	23:00	21,2	64,0	0,8	85,8	1022,4	0,0	0,0
26/05/2023	00:00	21,2	62,0	1,1	131,5	1022,2	0,0	0,0
26/05/2023	01:00	20,1	70,0	1,0	98,0	1022,4	0,0	0,0
26/05/2023	02:00	20,0	65,0	0,9	112,0	1022,1	0,0	0,0
26/05/2023	03:00	19,5	70,0	0,8	123,3	1021,7	0,0	0,0
26/05/2023	04:00	19,2	73,0	0,8	80,2	1021,5	0,0	0,0
26/05/2023	05:00	19,2	70,0	1,0	73,0	1021,4	0,0	0,0
26/05/2023	06:00	19,2	69,0	1,5	93,7	1021,6	6,0	0,0
26/05/2023	07:00	21,6	62,0	1,7	149,3	1021,7	51,0	0,0
26/05/2023	08:00	22,3	62,0	2,3	160,5	1021,9	202,0	0,0
26/05/2023	09:00	22,6	62,0	2,5	112,0	1022,2	374,0	0,0
26/05/2023	10:00	23,4	57,0	2,5	155,3	1022,1	531,0	0,0
26/05/2023	11:00	25,2	54,0	2,0	196,2	1022,0	669,0	0,0
26/05/2023	12:00	25,6	54,0	2,8	120,8	1021,9	766,0	0,0
26/05/2023	13:00	25,6	52,0	2,6	134,0	1021,6	819,0	0,0

Sede Legale:
Piazza della Vittoria 7/14 - 16121 Genova
Dati societari:
C.C.I.A.A. Genova n. 289645
Codice Fiscale: IT 02687740106
Partita I.V.A.: IT 02687740106
SDI: SUBM70N
Capitale Sociale interamente versato: € 90.000

SERVIZI INDUSTRIALI GENOVA SIGE S.r.l.



INGEGNERIA PER L'AMBIENTE E LA SICUREZZA SUL LAVORO

Amministrazione e Uffici:
Via Renata Bianchi 38/5 - 16152 Genova
Laboratori:
Via Castel Morrone, 15 H - 16161 Genova
Contatti:
Tel.: 010 7406583 - Fax: 010 7406584
E-mail: segreteria@sige.ge.it
Sito web: www.sige.ge.it

DATI METEO								
Ubicazione stazione meteo				ATM02 OVEST				
Data	Ora	Temp (°C)	UR (%)	VV (m/s)	DV (°N)	Pressione (mBar)	RadS (W/m2)	Precipitazioni (mm)
26/05/2023	14:00	22,8	77,0	2,3	227,8	1021,6	831,0	0,0
26/05/2023	15:00	22,9	79,0	1,9	167,7	1021,5	789,0	0,0
26/05/2023	16:00	24,6	51,0	1,7	148,3	1021,2	701,0	0,0
26/05/2023	17:00	23,3	62,0	1,4	136,0	1021,0	593,0	0,0
26/05/2023	18:00	23,2	64,0	1,0	125,3	1020,4	454,0	0,0
26/05/2023	19:00	22,7	71,0	0,8	185,5	1020,1	246,0	0,0
26/05/2023	20:00	22,3	71,0	0,6	265,5	1020,1	78,0	0,0
26/05/2023	21:00	21,6	76,0	0,7	257,8	1020,1	9,0	0,0
26/05/2023	22:00	20,8	69,0	0,7	226,0	1020,7	0,0	0,0
26/05/2023	23:00	20,3	70,0	0,7	221,7	1020,9	0,0	0,0
27/05/2023	00:00	20,2	71,0	0,7	242,7	1021,1	0,0	0,0
27/05/2023	01:00	19,6	71,0	0,7	292,7	1020,9	0,0	0,0
27/05/2023	02:00	19,1	71,0	0,7	309,2	1020,7	0,0	0,0
27/05/2023	03:00	18,6	73,0	0,6	306,2	1020,5	0,0	0,0
27/05/2023	04:00	18,2	75,0	0,7	285,7	1020,3	0,0	0,0
27/05/2023	05:00	17,9	75,0	0,6	203,7	1020,5	0,0	0,0
27/05/2023	06:00	17,5	76,0	0,8	252,8	1020,8	5,0	0,0
27/05/2023	07:00	19,2	74,0	1,7	240,3	1021,2	49,0	0,0
27/05/2023	08:00	21,6	64,0	1,6	173,8	1021,4	196,0	0,0
27/05/2023	09:00	21,9	65,0	1,7	193,5	1021,5	343,0	0,0
27/05/2023	10:00	22,5	67,0	1,7	161,3	1021,4	528,0	0,0
27/05/2023	11:00	22,7	63,0	1,9	170,2	1021,2	654,0	0,0
27/05/2023	12:00	23,0	66,0	1,6	158,2	1020,9	758,0	0,0
27/05/2023	13:00	22,9	74,0	2,3	137,7	1020,7	814,0	0,0
27/05/2023	14:00	23,8	71,0	2,1	144,7	1020,4	830,0	0,0
27/05/2023	15:00	24,0	63,0	1,8	169,8	1020,2	846,0	0,0
27/05/2023	16:00	23,8	67,0	1,8	204,3	1019,8	741,0	0,0
27/05/2023	17:00	24,0	66,0	1,6	180,3	1019,7	579,0	0,0
27/05/2023	18:00	24,2	65,0	1,0	148,5	1019,0	415,0	0,0
27/05/2023	19:00	24,3	66,0	0,9	257,3	1018,8	260,0	0,0
27/05/2023	20:00	22,9	75,0	0,7	273,0	1018,9	76,0	0,0
27/05/2023	21:00	22,7	61,0	0,7	264,0	1018,9	6,0	0,0
27/05/2023	22:00	21,6	62,0	0,9	170,5	1019,1	0,0	0,0
27/05/2023	23:00	21,0	63,0	0,7	105,0	1019,0	0,0	0,0
28/05/2023	00:00	20,6	62,0	0,7	289,2	1018,7	0,0	0,0
28/05/2023	01:00	20,8	69,0	0,8	120,2	1018,3	0,0	0,0
28/05/2023	02:00	20,6	68,0	1,5	103,2	1018,1	0,0	0,0
28/05/2023	03:00	20,6	67,0	2,1	198,0	1017,9	0,0	0,0
28/05/2023	04:00	21,9	64,0	0,9	144,8	1017,9	0,0	0,0
28/05/2023	05:00	21,3	72,0	2,1	213,0	1018,2	0,0	0,0
28/05/2023	06:00	21,0	74,0	2,1	203,2	1018,5	6,0	0,0
28/05/2023	07:00	21,7	69,0	2,3	244,2	1018,5	49,0	0,0
28/05/2023	08:00	22,1	67,0	1,7	233,7	1018,2	90,0	0,0
28/05/2023	09:00	22,8	63,0	1,9	119,7	1018,1	141,0	0,0
28/05/2023	10:00	24,6	59,0	2,3	171,5	1018,0	427,0	0,0
28/05/2023	11:00	25,6	55,0	2,3	162,8	1017,8	603,0	0,0



DATI METEO								
Ubicazione stazione meteo				ATM02 OVEST				
Data	Ora	Temp (°C)	UR (%)	VV (m/s)	DV (°N)	Pressione (mBar)	RadS (W/m2)	Precipitazioni (mm)
28/05/2023	12:00	24,1	63,0	2,0	155,3	1017,5	528,0	0,0
28/05/2023	13:00	22,8	73,0	2,0	153,7	1017,3	852,0	0,0
28/05/2023	14:00	23,8	66,0	1,8	167,8	1016,9	842,0	0,0
28/05/2023	15:00	23,9	62,0	2,2	246,7	1016,4	766,0	0,0
28/05/2023	16:00	24,1	66,0	1,6	248,7	1016,1	695,0	0,0
28/05/2023	17:00	23,8	69,0	1,3	145,8	1016,2	591,0	0,0
28/05/2023	18:00	23,6	61,0	0,8	130,8	1015,5	279,0	0,0
28/05/2023	19:00	22,7	73,0	0,8	211,8	1015,4	98,0	0,0
28/05/2023	20:00	22,3	73,0	0,9	250,7	1015,5	56,0	0,0
28/05/2023	21:00	22,3	77,0	0,8	206,7	1016,0	3,0	0,0
28/05/2023	22:00	22,4	66,0	0,7	309,8	1016,3	0,0	0,0
28/05/2023	23:00	22,3	68,0	1,3	213,8	1015,8	0,0	0,0
29/05/2023	00:00	21,7	67,0	1,4	306,8	1015,6	0,0	0,0
29/05/2023	01:00	22,1	69,0	3,3	205,0	1015,9	0,0	0,0
29/05/2023	02:00	22,0	65,0	3,7	215,3	1016,1	0,0	0,0
29/05/2023	03:00	19,4	80,0	3,4	274,8	1016,1	0,0	9,8
29/05/2023	04:00	19,7	73,0	2,9	177,3	1016,3	0,0	1,2
29/05/2023	05:00	19,7	70,0	2,7	189,2	1016,6	0,0	0,0
29/05/2023	06:00	20,1	66,0	2,7	203,2	1017,1	15,0	0,0
29/05/2023	07:00	20,6	65,0	2,6	224,2	1017,5	88,0	0,0
29/05/2023	08:00	21,7	60,0	2,3	223,7	1017,6	194,0	0,0
29/05/2023	09:00	22,7	58,0	2,0	219,2	1017,6	376,0	0,0
29/05/2023	10:00	23,0	58,0	2,4	200,7	1017,7	473,0	0,0
29/05/2023	11:00	24,7	55,0	2,8	206,7	1017,7	637,0	0,0
29/05/2023	12:00	25,6	53,0	2,5	190,2	1017,6	657,0	0,0
29/05/2023	13:00	26,6	53,0	2,2	232,8	1017,4	819,0	0,0
29/05/2023	14:00	27,2	50,0	2,2	165,2	1017,1	826,0	0,0
29/05/2023	15:00	27,3	49,0	2,2	111,8	1016,7	670,0	0,0
29/05/2023	16:00	28,0	45,0	2,5	221,3	1016,1	653,0	0,0
29/05/2023	17:00	27,9	42,0	2,3	147,3	1016,1	498,0	0,0
29/05/2023	18:00	25,8	53,0	1,8	215,2	1016,0	368,0	0,0
29/05/2023	19:00	26,7	51,0	1,3	223,0	1016,1	259,0	0,0
29/05/2023	20:00	25,7	51,0	1,3	160,5	1016,4	89,0	0,0
29/05/2023	21:00	25,4	47,0	1,4	139,8	1016,9	11,0	0,0
29/05/2023	22:00	24,7	49,0	0,9	227,7	1017,5	0,0	0,0
29/05/2023	23:00	24,5	49,0	0,8	254,0	1017,4	0,0	0,0
30/05/2023	00:00	22,8	59,0	0,9	188,5	1017,5	0,0	0,0
30/05/2023	01:00	21,7	62,0	0,9	174,8	1017,7	0,0	0,0
30/05/2023	02:00	22,3	59,0	1,4	136,0	1017,7	0,0	0,0
30/05/2023	03:00	21,4	64,0	1,6	79,5	1017,7	0,0	0,0
30/05/2023	04:00	22,4	57,0	1,2	122,8	1017,5	0,0	0,0
30/05/2023	05:00	22,2	60,0	1,4	84,2	1017,5	0,0	0,0
30/05/2023	06:00	21,3	66,0	1,4	99,7	1017,7	7,0	0,0
30/05/2023	07:00	21,7	65,0	1,6	118,3	1017,9	47,0	0,0
30/05/2023	08:00	22,4	64,0	2,0	124,2	1018,2	168,0	0,0
30/05/2023	09:00	23,2	64,0	2,0	255,2	1018,3	335,0	0,0

Sede Legale:
Piazza della Vittoria 7/14 - 16121 Genova
Dati societari:
C.C.I.A.A. Genova n. 289645
Codice Fiscale: IT 02687740106
Partita I.V.A.: IT 02687740106
SDI: SUBM70N
Capitale Sociale interamente versato: € 90.000

SERVIZI INDUSTRIALI GENOVA SIGE S.r.l.



INGEGNERIA PER L'AMBIENTE E LA SICUREZZA SUL LAVORO

Amministrazione e Uffici:
Via Renata Bianchi 38/5 - 16152 Genova
Laboratori:
Via Castel Morrone, 15 H - 16161 Genova
Contatti:
Tel.: 010 7406583 - Fax: 010 7406584
E-mail: segreteria@sige.ge.it
Sito web: www.sige.ge.it

DATI METEO								
Ubicazione stazione meteo				ATM02 OVEST				
Data	Ora	Temp (°C)	UR (%)	VV (m/s)	DV (°N)	Pressione (mBar)	RadS (W/m2)	Precipitazioni (mm)
30/05/2023	10:00	24,3	59,0	2,1	221,3	1018,2	506,0	0,0
30/05/2023	11:00	27,1	51,0	2,2	268,3	1017,9	667,0	0,0
30/05/2023	12:00	28,4	47,0	1,9	107,8	1017,6	811,0	0,0
30/05/2023	13:00	26,0	51,0	1,8	199,2	1017,3	397,0	0,0
30/05/2023	14:00	24,7	58,0	1,5	235,0	1017,1	187,0	0,0
30/05/2023	15:00	26,1	56,0	1,4	210,7	1016,9	232,0	0,0
30/05/2023	16:00	26,5	53,0	1,3	120,2	1016,4	424,0	0,0
30/05/2023	17:00	27,2	46,0	1,6	267,7	1016,1	300,0	0,0
30/05/2023	18:00	25,4	56,0	0,8	166,2	1015,5	265,0	0,0
30/05/2023	19:00	24,9	60,0	1,0	219,3	1015,8	221,0	0,0
30/05/2023	20:00	24,9	63,0	1,5	100,0	1016,1	56,0	0,0
30/05/2023	21:00	22,7	71,0	1,1	86,8	1016,7	8,0	0,0
30/05/2023	22:00	23,9	56,0	1,0	70,7	1017,4	0,0	0,0
30/05/2023	23:00	24,2	48,0	0,9	265,7	1017,3	0,0	0,0
31/05/2023	00:00	23,6	47,0	0,8	127,2	1017,6	0,0	0,0
31/05/2023	01:00	23,7	46,0	2,8	211,8	1018,0	0,0	0,0
31/05/2023	02:00	22,2	55,0	3,1	137,0	1018,3	0,0	0,0
31/05/2023	03:00	21,7	60,0	2,7	259,5	1018,6	0,0	0,0
31/05/2023	04:00	20,7	63,0	2,4	198,2	1018,6	0,0	0,0
31/05/2023	05:00	20,1	66,0	3,1	227,2	1018,7	0,0	0,0
31/05/2023	06:00	19,8	68,0	3,0	211,0	1019,0	9,0	0,0
31/05/2023	07:00	19,9	69,0	2,3	213,3	1019,2	72,0	0,0
31/05/2023	08:00	21,1	63,0	2,6	158,8	1019,6	207,0	0,0
31/05/2023	09:00	23,3	54,0	2,9	227,2	1019,7	365,0	0,0
31/05/2023	10:00	23,5	55,0	3,0	145,8	1019,6	507,0	0,0
31/05/2023	11:00	24,6	53,0	2,9	195,2	1019,6	636,0	0,0
31/05/2023	12:00	25,6	52,0	3,0	187,7	1019,4	776,0	0,0
31/05/2023	13:00	26,7	43,4	2,6	174,7	1008,9	14,0	0,0
31/05/2023	14:00	21,4	59,8	3,0	226,0	1014,3	89,0	0,0
31/05/2023	15:00	23,3	57,1	3,6	238,3	1013,8	474,0	0,0
31/05/2023	16:00	23,3	54,6	2,7	192,3	1013,5	132,0	0,0
31/05/2023	17:00	23,0	52,9	3,1	173,2	1013,6	50,7	0,0
31/05/2023	18:00	22,9	49,1	1,8	251,8	1014	19,3	0,0
31/05/2023	19:00	22,4	52,9	1,4	222,5	1014,4	0,3	0,0
31/05/2023	20:00	21,0	61,5	1,3	137,5	1015	0,0	0,0
31/05/2023	21:00	20,1	65,4	0,9	100,7	1015	0,0	0,0
31/05/2023	22:00	20,2	61,2	1,5	92,8	1014,8	0,0	0,0
31/05/2023	23:00	20,4	60	1,6	88,3	1014,8	0,0	0,0
01/06/2023	0:00	19,2	66,3	1,0	172,8	1014,8	0,0	0,0
01/06/2023	1:00	18,4	68,5	1,0	131,7	1014,4	0,0	0,0
01/06/2023	2:00	18,7	66,8	1,2	98,0	1014,2	0,0	0,0
01/06/2023	3:00	18,0	68,8	0,8	115,3	1014	0,3	0,0
01/06/2023	4:00	17,7	71	0,8	167,3	1014,2	16,7	0,0
01/06/2023	5:00	19,3	67,9	0,8	227,2	1014,6	48,0	0,0
01/06/2023	6:00	20,8	60,9	1,1	285,0	1014,7	94,7	0,0
01/06/2023	7:00	22,6	55,3	1,5	266,5	1014,7	219,3	0,0

Sede Legale:
Piazza della Vittoria 7/14 - 16121 Genova
Dati societari:
C.C.I.A.A. Genova n. 289645
Codice Fiscale: IT 02687740106
Partita I.V.A.: IT 02687740106
SDI: SUBM70N
Capitale Sociale interamente versato: € 90.000

SERVIZI INDUSTRIALI GENOVA SIGE S.r.l.



INGEGNERIA PER L'AMBIENTE E LA SICUREZZA SUL LAVORO

Amministrazione e Uffici:
Via Renata Bianchi 38/5 - 16152 Genova
Laboratori:
Via Castel Morrone, 15 H - 16161 Genova
Contatti:
Tel.: 010 7406583 - Fax: 010 7406584
E-mail: segreteria@sige.ge.it
Site web: www.sige.ge.it

DATI METEO								
Ubicazione stazione meteo				ATM02 OVEST				
Data	Ora	Temp (°C)	UR (%)	VV (m/s)	DV (°N)	Pressione (mBar)	RadS (W/m2)	Precipitazioni (mm)
01/06/2023	8:00	26,7	47,1	1,4	144,3	1014,4	689,0	0,0
01/06/2023	9:00	28,3	41,5	1,6	221,5	1014,2	697,7	0,0
01/06/2023	10:00	24,2	58,7	3,4	143,0	1014,3	573,3	0,0
01/06/2023	11:00	23,1	57,9	2,2	105,2	1014,5	228,3	0,0
01/06/2023	12:00	25,6	50,5	1,8	209,8	1014,1	373,0	0,0
01/06/2023	13:00	25,9	50,4	2,2	174,8	1013,5	371,0	0,0
01/06/2023	14:00	25,8	53,6	1,9	232,8	1013,2	749,7	0,0
01/06/2023	15:00	25,0	54,2	1,6	125,8	1012,9	349,3	0,0
01/06/2023	16:00	22,6	61,1	1,4	145,7	1012,6	73,0	0,0
01/06/2023	17:00	22,1	64	1,1	164,0	1012,5	48,0	0,0
01/06/2023	18:00	22,1	60,7	1,1	261,0	1012,5	17,3	0,0
01/06/2023	19:00	21,0	67,4	0,7	218,7	1012,7	0,7	0,0
01/06/2023	20:00	19,8	70,6	0,7	268,5	1013	0,0	0,0
01/06/2023	21:00	18,9	73,2	0,7	284,2	1012,9	0,0	0,0
01/06/2023	22:00	18,2	75,8	0,6	285,7	1012,8	0,0	0,0
01/06/2023	23:00	17,6	77,2	0,6	269,3	1012,8	0,0	0,0
02/06/2023	0:00	17,3	78,3	0,6	306,2	1012,7	0,0	0,0
02/06/2023	1:00	17,1	79	0,6	167,2	1012,5	0,0	0,0
02/06/2023	2:00	17,0	79,4	0,7	257,2	1012,2	0,0	0,0
02/06/2023	3:00	16,6	80,8	0,7	297,2	1012,2	0,3	0,0
02/06/2023	4:00	16,6	80,6	0,6	291,7	1012,2	16,0	0,0
02/06/2023	5:00	17,9	76	0,8	174,3	1012,2	86,3	0,0
02/06/2023	6:00	20,6	65,2	1,1	165,0	1012,3	294,7	0,0
02/06/2023	7:00	22,3	57,7	1,2	162,2	1012,6	485,7	0,0
02/06/2023	8:00	22,8	58,3	2,0	167,2	1012,7	637,7	0,0
02/06/2023	9:00	23,6	58	1,9	167,8	1012,7	791,7	0,0
02/06/2023	10:00	24,0	57,7	2,0	158,5	1012,7	901,0	0,0
02/06/2023	11:00	24,2	64,7	2,2	165,2	1012,5	973,7	0,0
02/06/2023	12:00	24,8	60,8	2,1	166,2	1012,5	445,0	0,0
02/06/2023	13:00	25,2	59,9	2,1	164,7	1012,4	512,0	0,0
02/06/2023	14:00	25,1	60	1,9	195,5	1012,2	684,3	0,0
02/06/2023	15:00	24,3	59,5	1,8	183,2	1011,5	408,0	0,0
02/06/2023	16:00	23,0	66	1,6	154,2	1011,3	209,3	0,0
02/06/2023	17:00	22,2	69,7	1,4	182,8	1011,2	58,0	0,0
02/06/2023	18:00	21,6	72,9	1,4	218,3	1011,8	18,7	0,0
02/06/2023	19:00	20,8	78,8	1,0	291,2	1012,2	0,3	0,0
02/06/2023	20:00	20,1	81,4	0,7	277,0	1012,5	0,0	0,0
02/06/2023	21:00	19,1	82,4	0,7	275,5	1012,4	0,0	0,0
02/06/2023	22:00	18,5	80,4	0,8	304,5	1012,6	0,0	0,0
02/06/2023	23:00	18,2	82,4	0,7	285,2	1012,5	0,0	0,0
03/06/2023	0:00	18,0	85,2	0,6	257,3	1012,6	0,0	0,0
03/06/2023	1:00	18,2	79,5	1,0	205,0	1012,7	0,0	0,0
03/06/2023	2:00	17,5	83,3	0,6	238,5	1012,6	0,0	0,0
03/06/2023	3:00	17,2	84,1	0,6	280,0	1012,7	0,3	0,0
03/06/2023	4:00	17,4	82,6	0,6	283,3	1012,9	21,7	0,0
03/06/2023	5:00	18,7	77,7	1,0	197,5	1012,9	72,7	0,0



DATI METEO								
Ubicazione stazione meteo				ATM02 OVEST				
Data	Ora	Temp (°C)	UR (%)	VV (m/s)	DV (°N)	Pressione (mBar)	RadS (W/m2)	Precipitazioni (mm)
03/06/2023	6:00	20,4	68,6	0,9	177,8	1013,2	169,3	0,0
03/06/2023	7:00	22,3	66,6	1,4	172,7	1013,6	481,7	0,0
03/06/2023	8:00	22,8	68,3	2,0	188,0	1013,9	684,0	0,0
03/06/2023	9:00	23,2	67	2,3	196,5	1014,1	821,0	0,0
03/06/2023	10:00	23,7	66,4	2,5	184,3	1014,1	922,0	0,0
03/06/2023	11:00	24,2	64,7	2,2	161,2	1014,2	1006,7	0,0
03/06/2023	12:00	25,1	62,6	2,1	161,5	1014,2	415,7	0,0
03/06/2023	13:00	25,2	63,6	2,5	214,2	1013,9	451,0	0,0
03/06/2023	14:00	24,9	63,9	2,3	219,7	1013,6	798,0	0,0
03/06/2023	15:00	24,7	64,2	1,8	156,2	1013,5	531,7	0,0
03/06/2023	16:00	23,5	68,8	1,7	160,2	1013,2	282,3	0,0
03/06/2023	17:00	22,5	72	1,6	166,3	1013,3	48,7	0,0
03/06/2023	18:00	21,5	77,1	1,5	129,3	1013,6	16,0	0,0
03/06/2023	19:00	20,8	80,9	0,9	200,2	1014,1	0,3	0,0
03/06/2023	20:00	20,1	80	0,7	263,8	1014,4	0,0	0,0
03/06/2023	21:00	19,6	80,9	0,7	271,3	1014,8	0,0	0,0
03/06/2023	22:00	19,7	82,5	1,0	107,5	1014,7	0,0	0,0
03/06/2023	23:00	20,0	76,9	1,5	129,2	1014,5	0,0	0,0
04/06/2023	0:00	19,0	79,5	0,7	287,0	1014,3	0,0	0,0
04/06/2023	1:00	18,0	83,9	0,6	286,8	1014,1	0,0	0,0
04/06/2023	2:00	17,9	85,2	0,6	265,8	1014,2	0,0	0,0
04/06/2023	3:00	17,8	86,9	0,6	299,2	1014,1	0,3	0,0
04/06/2023	4:00	17,7	87,4	0,7	295,3	1013,9	15,0	0,0
04/06/2023	5:00	18,9	82,8	0,6	204,8	1013,9	86,7	0,0
04/06/2023	6:00	21,1	72,2	1,5	141,3	1014,4	312,3	0,0
04/06/2023	7:00	22,0	69,9	1,4	153,3	1015	404,7	0,0
04/06/2023	8:00	22,7	68,6	1,8	164,5	1015,3	589,7	0,0
04/06/2023	9:00	23,5	67	1,9	164,0	1015,2	787,3	0,0
04/06/2023	10:00	24,5	64,1	1,9	189,7	1015,4	856,7	0,0
04/06/2023	11:00	24,5	62,9	2,0	161,8	1015,1	776,7	0,0
04/06/2023	12:00	24,4	60,5	2,3	166,3	1014,8	399,7	0,0
04/06/2023	13:00	25,6	55,5	1,7	166,3	1014,7	471,7	0,0
04/06/2023	14:00	25,8	54,8	2,2	187,8	1014,4	778,0	0,0
04/06/2023	15:00	25,3	57,2	2,3	181,2	1014,3	500,7	0,0
04/06/2023	16:00	24,2	61,7	1,8	166,7	1014,1	294,3	0,0
04/06/2023	17:00	23,2	66,4	1,6	156,7	1013,9	109,0	0,0
04/06/2023	18:00	22,4	69,9	1,3	146,3	1014,2	30,7	0,0
04/06/2023	19:00	21,9	70,5	1,9	121,8	1014,7	0,3	0,0
04/06/2023	20:00	21,6	73,1	2,0	136,8	1014,9	0,0	0,0
04/06/2023	21:00	20,9	75,9	2,4	121,3	1015	0,0	0,0
04/06/2023	22:00	20,6	74,5	2,1	123,5	1014,9	0,0	0,0
04/06/2023	23:00	20,4	74,4	1,7	135,8	1014,9	0,0	0,0
05/06/2023	0:00	19,3	81,9	0,8	120,7	1014,8	0,0	0,2
05/06/2023	1:00	18,6	90,3	0,8	315,8	1014,4	0,0	0,1
05/06/2023	2:00	18,2	92	0,7	273,0	1014	0,0	0,1
05/06/2023	3:00	18,1	92,5	0,7	296,8	1013,7	0,0	0,0



DATI METEO								
Ubicazione stazione meteo				ATM02 OVEST				
Data	Ora	Temp (°C)	UR (%)	VV (m/s)	DV (°N)	Pressione (mBar)	RadS (W/m2)	Precipitazioni (mm)
05/06/2023	4:00	18,2	91,3	0,7	130,0	1013,6	10,3	0,0
05/06/2023	5:00	18,6	90,6	0,7	202,5	1013,7	38,7	0,0
05/06/2023	6:00	18,8	89,5	1,2	119,5	1013,7	88,0	0,0
05/06/2023	7:00	19,2	85,5	1,4	126,2	1013,9	113,7	0,0
05/06/2023	8:00	19,7	80,4	1,2	127,8	1014	125,0	0,0
05/06/2023	9:00	20,7	75,4	1,6	130,7	1013,9	284,3	0,0
05/06/2023	10:00	22,0	71,3	2,2	156,5	1013,8	543,3	0,2
05/06/2023	11:00	21,6	79,8	1,3	266,7	1013,8	290,7	0,2
05/06/2023	12:00	21,9	74,8	1,1	163,7	1013,2	271,0	0,2
05/06/2023	13:00	23,9	66,9	1,8	214,7	1012,7	348,3	0,0
05/06/2023	14:00	22,6	68,8	2,5	171,2	1012,9	161,0	0,0
05/06/2023	15:00	21,0	74,4	2,5	115,7	1012,9	245,7	0,0
05/06/2023	16:00	21,1	76,4	1,1	173,5	1012,7	102,3	0,0
05/06/2023	17:00	21,7	74,3	1,2	224,3	1012,8	115,0	0,0
05/06/2023	18:00	21,1	77,3	1,4	256,8	1012,9	38,3	0,0
05/06/2023	19:00	20,1	81,4	1,0	289,8	1013,2	1,0	0,0
05/06/2023	20:00	19,1	86	0,6	261,3	1013,6	0,0	0,0
05/06/2023	21:00	18,6	88,2	0,6	294,8	1013,8	0,0	0,0
05/06/2023	22:00	18,4	88,3	0,6	263,0	1014	0,0	0,0
05/06/2023	23:00	18,7	87,4	0,7	300,0	1013,8	0,0	0,0
06/06/2023	0:00	18,7	87,3	0,6	294,2	1013,6	0,0	0,0
06/06/2023	1:00	18,6	87,7	0,6	277,2	1013,6	0,0	0,0
06/06/2023	2:00	18,5	86,9	0,7	263,5	1013,6	0,0	0,0
06/06/2023	3:00	17,9	88,5	0,7	283,5	1013,6	0,3	0,0
06/06/2023	4:00	17,5	89,7	0,7	180,2	1013,6	18,7	0,0
06/06/2023	5:00	18,7	84,6	0,7	191,8	1013,7	93,7	0,0
06/06/2023	6:00	20,9	72,9	1,0	150,0	1014	298,7	0,0
06/06/2023	7:00	22,4	67,5	1,4	169,0	1014,2	500,7	0,0
06/06/2023	8:00	22,6	72,7	2,0	165,3	1014,2	651,0	0,0
06/06/2023	9:00	23,6	69,9	2,1	168,0	1014,4	772,3	0,0
06/06/2023	10:00	24,3	67,4	2,1	169,7	1014,4	908,7	0,0
06/06/2023	11:00	24,5	65,8	2,2	166,2	1014,4	960,0	0,0
06/06/2023	12:00	24,7	64,7	2,3	148,3	1014,1	469,0	0,0
06/06/2023	13:00	24,9	63,1	2,1	169,5	1014,1	500,7	0,0
06/06/2023	14:00	25,6	59,4	2,0	180,7	1013,8	775,0	0,0
06/06/2023	15:00	25,4	60,1	1,8	159,2	1013,4	523,3	0,0
06/06/2023	16:00	24,1	64,5	1,9	195,8	1013,5	290,7	0,0
06/06/2023	17:00	22,6	70,5	1,8	219,0	1013,8	63,0	0,0
06/06/2023	18:00	22,1	75,2	1,9	173,0	1014,4	24,7	0,0
06/06/2023	19:00	21,7	76,7	1,7	171,5	1014,5	0,3	0,0
06/06/2023	20:00	21,3	78,5	1,5	152,7	1015	0,0	0,0
06/06/2023	21:00	20,9	80,2	0,9	176,0	1015,2	0,0	0,0
06/06/2023	22:00	20,3	81,9	1,0	36,3	1015,3	0,0	0,0
06/06/2023	23:00	19,9	83,6	0,7	248,5	1015	0,0	0,0
07/06/2023	0:00	19,7	84,5	0,8	169,7	1014,9	0,0	0,0
07/06/2023	1:00	20,3	81,9	1,3	33,2	1014,7	0,0	0,0

Sede Legale:
Piazza della Vittoria 7/14 - 16121 Genova
Dati societari:
C.C.I.A.A. Genova n. 289645
Codice Fiscale: IT 02687740106
Partita I.V.A.: IT 02687740106
SDI: SUBM70N
Capitale Sociale interamente versato: € 90.000

SERVIZI INDUSTRIALI GENOVA SIGE S.r.l.



INGEGNERIA PER L'AMBIENTE E LA SICUREZZA SUL LAVORO

Amministrazione e Uffici:
Via Renata Bianchi 38/5 - 16152 Genova
Laboratori:
Via Castel Morrone, 15 H - 16161 Genova
Contatti:
Tel.: 010 7406583 - Fax: 010 7406584
E-mail: segreteria@sige.ge.it
Site web: www.sige.ge.it

DATI METEO								
Ubicazione stazione meteo				ATM02 OVEST				
Data	Ora	Temp (°C)	UR (%)	VV (m/s)	DV (°N)	Pressione (mBar)	RadS (W/m2)	Precipitazioni (mm)
07/06/2023	2:00	20,5	80,3	1,4	34,2	1014,4	0,0	0,0
07/06/2023	3:00	20,6	80,5	1,1	32,0	1014,6	0,0	0,0
07/06/2023	4:00	20,7	79,6	0,9	126,2	1014,9	11,0	0,0
07/06/2023	5:00	21,4	76	0,9	317,8	1015	55,7	0,0
07/06/2023	6:00	22,6	71,6	1,6	155,7	1015,2	270,0	0,0
07/06/2023	7:00	23,0	67,7	1,8	174,5	1015,5	257,7	0,0
07/06/2023	8:00	21,9	74,6	1,6	225,0	1015,9	78,3	0,0
07/06/2023	9:00	22,0	80,5	1,1	175,8	1015,6	392,7	0,0
07/06/2023	10:00	24,6	65,7	2,1	168,8	1015,3	880,7	0,0
07/06/2023	11:00	25,0	63,2	2,4	171,0	1015,1	903,3	0,0
07/06/2023	12:00	25,4	61,1	2,3	173,2	1014,6	418,0	0,0
07/06/2023	13:00	25,8	60,3	2,5	171,8	1014,3	468,0	0,0
07/06/2023	14:00	25,5	60,4	2,3	205,0	1014,1	782,3	0,0
07/06/2023	15:00	25,2	62,2	2,0	212,5	1014	519,7	0,0
07/06/2023	16:00	24,5	65,4	1,9	203,0	1013,7	295,0	0,0
07/06/2023	17:00	23,2	69	1,7	251,3	1013,4	47,7	0,0
07/06/2023	18:00	22,4	71,4	1,5	247,5	1013,6	20,7	0,0
07/06/2023	19:00	21,6	76,2	1,1	249,5	1014,1	1,0	0,0
07/06/2023	20:00	20,8	79	0,8	254,3	1014,5	0,0	0,0
07/06/2023	21:00	19,9	82,3	0,7	237,8	1014,6	0,0	0,0
07/06/2023	22:00	19,3	84,3	0,7	287,8	1014,4	0,0	0,0
07/06/2023	23:00	18,9	84,8	0,6	295,3	1014,1	0,0	0,0
08/06/2023	0:00	18,5	85	0,7	287,5	1013,8	0,0	0,0
08/06/2023	1:00	18,1	86,2	0,6	296,7	1013,4	0,0	0,0
08/06/2023	2:00	18,0	86,9	0,6	294,7	1013	0,0	0,0
08/06/2023	3:00	18,0	86,5	0,6	285,0	1013	1,3	0,0
08/06/2023	4:00	18,8	83,3	0,6	252,5	1013	29,3	0,0
08/06/2023	5:00	20,4	76	0,6	167,8	1013,2	73,7	0,0
08/06/2023	6:00	21,7	70,2	1,0	164,8	1013,3	201,3	0,0
08/06/2023	7:00	23,2	66,2	1,5	164,0	1013,6	537,3	0,0
08/06/2023	8:00	23,2	67,5	1,8	162,7	1013,5	547,7	0,0
08/06/2023	9:00	23,9	67,4	2,1	168,7	1013,6	719,7	0,0
08/06/2023	10:00	25,1	63,5	1,9	172,0	1013,5	895,7	0,0
08/06/2023	11:00	24,7	64,4	2,0	166,0	1013,2	719,3	0,0
08/06/2023	12:00	25,2	63,1	2,1	173,5	1012,8	422,0	0,0
08/06/2023	13:00	26,0	62,3	2,1	176,5	1012,5	475,7	0,0
08/06/2023	14:00	26,3	61,3	2,2	149,8	1012,1	800,7	0,0
08/06/2023	15:00	25,6	63,4	2,1	199,7	1011,7	514,0	0,0
08/06/2023	16:00	24,5	67	1,9	216,2	1011,3	270,3	0,0
08/06/2023	17:00	23,2	72,5	1,6	167,7	1011,1	74,7	0,0
08/06/2023	18:00	22,9	74,7	1,5	180,8	1011	34,0	0,0
08/06/2023	19:00	22,1	76,3	1,1	164,5	1011,1	0,7	0,0
08/06/2023	20:00	21,8	77,6	0,9	205,2	1011,6	0,0	0,0
08/06/2023	21:00	21,1	79,9	0,7	310,7	1011,9	0,0	0,0
08/06/2023	22:00	20,5	81,6	0,8	156,2	1011,8	0,0	0,0
08/06/2023	23:00	20,4	79,9	0,8	235,0	1011,6	0,0	0,0



DATI METEO								
Ubicazione stazione meteo				ATM02 OVEST				
Data	Ora	Temp (°C)	UR (%)	VV (m/s)	DV (°N)	Pressione (mBar)	RadS (W/m2)	Precipitazioni (mm)
09/06/2023	0:00	19,4	82,6	0,6	296,2	1011,3	0,0	0,0
09/06/2023	1:00	18,8	84	0,6	311,5	1011,1	0,0	0,0
09/06/2023	2:00	18,5	84,8	0,6	306,0	1010,9	0,0	0,0
09/06/2023	3:00	18,3	86,1	0,6	296,7	1010,8	0,3	0,0
09/06/2023	4:00	18,8	86,2	0,6	272,8	1010,9	15,0	0,0
09/06/2023	5:00	20,1	81,4	0,7	227,3	1011,4	87,3	0,0
09/06/2023	6:00	22,3	73,1	1,2	171,2	1011,6	246,0	0,0
09/06/2023	7:00	23,9	67,1	1,6	157,3	1012,2	504,0	0,0
09/06/2023	8:00	24,7	65,7	1,9	149,2	1012,2	609,3	0,0
09/06/2023	9:00	25,1	64,7	1,7	169,2	1012,2	589,0	0,0
09/06/2023	10:00	24,7	68,4	2,1	160,8	1012,2	392,0	0,0
09/06/2023	11:00	23,9	71,7	2,2	151,5	1012	259,0	0,0
09/06/2023	12:00	24,2	70,3	1,8	164,3	1011,9	238,0	0,0
09/06/2023	13:00	24,1	73,6	1,5	162,5	1011,5	256,7	0,0
09/06/2023	14:00	24,0	72,6	1,5	155,7	1011,2	209,7	0,0
09/06/2023	15:00	24,0	72	1,4	140,5	1010,9	214,3	0,0
09/06/2023	16:00	23,3	75,2	1,4	161,7	1010,6	80,7	0,0
09/06/2023	17:00	23,1	75,6	1,2	161,5	1010,5	46,3	0,0
09/06/2023	18:00	22,7	77	1,2	180,8	1010,8	9,0	0,0
09/06/2023	19:00	21,7	85,4	0,8	213,2	1011,1	0,0	0,1
09/06/2023	20:00	21,4	85,7	1,0	145,8	1011,4	0,0	0,0
09/06/2023	21:00	21,1	87,4	0,8	287,3	1011,6	0,0	0,0
09/06/2023	22:00	21,4	81	1,0	85,8	1011,5	0,0	0,0
09/06/2023	23:00	21,8	78,6	0,9	42,2	1011,2	0,0	0,0
10/06/2023	0:00	21,6	78,7	1,3	28,7	1010,9	0,0	0,0
10/06/2023	1:00	21,4	81,2	1,6	101,7	1010,5	0,0	1,0
10/06/2023	2:00	20,1	93,4	1,0	92,2	1010,3	0,0	0,2
10/06/2023	3:00	20,4	92,1	1,7	58,8	1010,2	0,3	0,0
10/06/2023	4:00	20,1	91,2	1,3	34,0	1010,3	13,7	0,0
10/06/2023	5:00	20,7	90,5	1,0	191,5	1010,2	81,0	0,0
10/06/2023	6:00	22,4	81,3	1,4	160,3	1010,2	231,7	0,0
10/06/2023	7:00	22,6	76,1	2,7	125,2	1010,4	164,7	0,0
10/06/2023	8:00	22,9	77,9	2,6	127,8	1010,5	275,0	0,0
10/06/2023	9:00	22,9	80,4	2,2	207,3	1010,7	198,3	0,1
10/06/2023	10:00	20,3	90,1	1,7	247,2	1010,9	40,0	0,2
10/06/2023	11:00	20,0	90,5	1,3	28,3	1010,9	95,3	0,3
10/06/2023	12:00	22,4	77,3	1,1	147,2	1010,6	415,3	0,0
10/06/2023	13:00	23,7	69,5	1,4	167,8	1010,4	416,3	0,0
10/06/2023	14:00	24,4	69,6	1,6	174,3	1009,9	364,7	0,0
10/06/2023	15:00	23,8	69,6	1,8	167,5	1009,5	251,7	0,0
10/06/2023	16:00	24,2	69,9	1,7	215,2	1009,3	285,0	0,0
10/06/2023	17:00	23,0	74	1,4	195,5	1009,4	48,3	0,0
10/06/2023	18:00	22,3	76,1	1,2	188,8	1009,7	19,7	0,0
10/06/2023	19:00	21,3	83,2	0,7	301,5	1010,1	1,0	0,0
10/06/2023	20:00	20,2	87,5	0,6	313,5	1010,7	0,0	0,0
10/06/2023	21:00	19,7	89,4	0,5	263,0	1010,9	0,0	0,0

Sede Legale:
Piazza della Vittoria 7/14 - 16121 Genova
Dati societari:
C.C.I.A.A. Genova n. 289645
Codice Fiscale: IT 02687740106
Partita I.V.A.: IT 02687740106
SDI: SUBM70N
Capitale Sociale interamente versato: € 90.000

SERVIZI INDUSTRIALI GENOVA SIGE S.r.l.



INGEGNERIA PER L'AMBIENTE E LA SICUREZZA SUL LAVORO

Amministrazione e Uffici:
Via Renata Bianchi 38/5 - 16152 Genova
Laboratori:
Via Castel Morrone, 15 H - 16161 Genova
Contatti:
Tel.: 010 7406583 - Fax: 010 7406584
E-mail: segreteria@sige.ge.it
Site web: www.sige.ge.it

DATI METEO								
Ubicazione stazione meteo				ATM02 OVEST				
Data	Ora	Temp (°C)	UR (%)	VV (m/s)	DV (°N)	Pressione (mBar)	RadS (W/m2)	Precipitazioni (mm)
10/06/2023	22:00	19,2	90,5	0,6	286,2	1010,6	0,0	0,0
10/06/2023	23:00	18,7	91,2	0,6	286,5	1010,3	0,0	0,0
11/06/2023	0:00	18,6	92	0,7	261,2	1010,4	0,0	0,0
11/06/2023	1:00	18,4	91,9	0,7	260,3	1010,3	0,0	0,0
11/06/2023	2:00	18,0	92,3	0,6	312,0	1010	0,0	0,0
11/06/2023	3:00	17,9	92,7	0,8	323,5	1009,9	0,3	0,0
11/06/2023	4:00	18,4	92	0,6	306,7	1009,9	16,3	0,0
11/06/2023	5:00	19,7	87,3	0,9	262,8	1009,9	98,0	0,0
11/06/2023	6:00	22,4	76	1,2	192,5	1010,3	298,7	0,0
11/06/2023	7:00	23,5	74,5	1,6	243,7	1010,6	502,7	0,0
11/06/2023	8:00	24,3	70,5	1,8	185,8	1010,6	665,7	0,0
11/06/2023	9:00	25,3	67,5	1,9	168,7	1010,7	812,3	0,0
11/06/2023	10:00	25,9	66,3	2,1	197,2	1010,9	912,7	0,0
11/06/2023	11:00	26,0	66,4	2,2	190,2	1010,8	948,0	0,0
11/06/2023	12:00	26,6	66,5	2,3	188,0	1010,6	452,7	0,0
11/06/2023	13:00	26,5	66,5	2,3	182,2	1010,6	517,0	0,0
11/06/2023	14:00	26,0	67	2,1	185,3	1010,4	467,7	0,0
11/06/2023	15:00	24,9	72,2	1,7	250,7	1010,3	185,3	0,0
11/06/2023	16:00	25,1	70,7	1,7	182,2	1009,7	212,7	0,0
11/06/2023	17:00	24,2	73,8	1,5	163,0	1009,7	70,0	0,0
11/06/2023	18:00	23,6	77,1	1,4	230,3	1009,8	21,3	0,0
11/06/2023	19:00	23,1	79,2	0,9	289,5	1010,2	0,7	0,0
11/06/2023	20:00	22,5	82,2	0,6	198,0	1010,5	0,0	0,0
11/06/2023	21:00	22,0	82,1	0,8	306,2	1010,5	0,0	0,0
11/06/2023	22:00	21,6	83,9	0,7	209,3	1010,5	0,0	0,0
11/06/2023	23:00	21,6	83,5	0,7	303,3	1010,3	0,0	0,0
12/06/2023	0:00	21,5	83,4	0,6	235,0	1010,1	0,0	0,0
12/06/2023	1:00	21,4	83,4	0,8	143,8	1010	0,0	0,0
12/06/2023	2:00	21,3	80,3	0,8	221,0	1009,8	0,0	0,0
12/06/2023	3:00	21,8	72,8	2,3	265,3	1009,9	6,0	0,0
12/06/2023	4:00	21,8	69,6	3,5	318,3	1010,6	25,3	0,0
12/06/2023	5:00	20,4	76,5	2,9	268,7	1010,8	17,0	0,1
12/06/2023	6:00	20,5	77,8	2,3	178,3	1010,8	117,7	0,1
12/06/2023	7:00	21,9	71,9	3,0	223,7	1011	293,3	0,0
12/06/2023	8:00	23,9	63,6	2,7	229,2	1010,9	470,7	0,0
12/06/2023	9:00	27,9	53	2,2	103,5	1010,6	829,3	0,0
12/06/2023	10:00	28,3	52,9	2,6	260,7	1010,3	566,7	0,0
12/06/2023	11:00	28,0	53,6	2,5	241,7	1010,2	716,7	0,0
12/06/2023	12:00	28,3	51,3	2,5	253,0	1009,7	420,3	0,0
12/06/2023	13:00	29,7	44,2	2,2	159,0	1009,7	506,3	0,0
12/06/2023	14:00	27,8	51,4	2,2	171,3	1009,7	404,3	0,0
12/06/2023	15:00	27,6	60,5	1,9	268,3	1009,6	275,0	0,0
12/06/2023	16:00	24,8	69,4	1,8	256,8	1009,2	64,0	0,0
12/06/2023	17:00	24,5	69,5	1,2	221,3	1009,1	55,0	0,0
12/06/2023	18:00	23,8	74,6	1,2	145,3	1009,2	17,3	0,0
12/06/2023	19:00	23,5	75,7	0,8	211,7	1009,2	0,3	0,0



DATI METEO								
Ubicazione stazione meteo				ATM02 OVEST				
Data	Ora	Temp (°C)	UR (%)	VV (m/s)	DV (°N)	Pressione (mBar)	RadS (W/m2)	Precipitazioni (mm)
12/06/2023	20:00	22,9	77	0,8	178,2	1009,5	0,0	0,0
12/06/2023	21:00	22,0	79,2	0,6	217,3	1009,1	0,0	0,0
12/06/2023	22:00	21,0	82,3	0,7	289,3	1008,7	0,0	0,0
12/06/2023	23:00	20,2	85	0,6	267,2	1008,3	0,0	0,0
13/06/2023	0:00	20,0	86,5	0,6	302,5	1008,3	0,0	0,0
13/06/2023	1:00	20,0	87,3	0,6	246,7	1008,4	0,0	0,0
13/06/2023	2:00	20,1	86,9	0,7	309,3	1007,7	0,0	0,0
13/06/2023	3:00	20,2	86,2	0,7	285,2	1007,4	0,0	0,0
13/06/2023	4:00	20,6	85,3	0,7	256,7	1007,7	4,0	0,0
13/06/2023	5:00	21,0	84,7	0,9	209,0	1008	17,3	0,0
13/06/2023	6:00	22,2	77,4	1,2	126,0	1007,9	64,7	0,0
13/06/2023	7:00	23,1	73,9	0,8	242,5	1008,2	80,7	0,0
13/06/2023	8:00	23,4	69,4	1,4	201,8	1008,2	112,0	0,0
13/06/2023	9:00	22,7	74,3	2,9	128,5	1008,7	171,3	0,0
13/06/2023	10:00	21,6	79,8	3,5	122,0	1008,8	171,7	0,0
13/06/2023	11:00	22,1	79,3	1,1	221,0	1008,7	117,3	0,0
13/06/2023	12:00	22,5	78,2	1,1	236,7	1008,3	169,3	0,1
13/06/2023	13:00	23,6	69,6	1,7	166,5	1007,8	414,7	0,0
13/06/2023	14:00	25,1	65,7	1,7	198,3	1007,5	574,7	0,0
13/06/2023	15:00	24,1	69,5	1,4	157,0	1007,4	262,3	0,0
13/06/2023	16:00	24,0	67	1,4	146,0	1007,2	175,7	0,0
13/06/2023	17:00	21,1	79,4	2,1	142,5	1007,6	24,7	0,7
13/06/2023	18:00	19,7	88,9	1,2	256,2	1008,2	5,0	0,3
13/06/2023	19:00	19,3	93,1	1,1	304,2	1008,5	0,0	0,2
13/06/2023	20:00	19,2	94,4	0,7	212,7	1008,9	0,0	0,0
13/06/2023	21:00	19,2	95,1	0,6	297,5	1009,1	0,0	0,0
13/06/2023	22:00	18,9	94,8	0,6	288,8	1008,9	0,0	0,0
13/06/2023	23:00	18,8	94,9	0,6	270,3	1008,7	0,0	0,0
14/06/2023	0:00	18,6	95,1	0,7	316,2	1008,4	0,0	0,0
14/06/2023	1:00	18,4	94,9	0,7	223,2	1007,9	0,0	0,0
14/06/2023	2:00	18,2	94,7	0,6	312,7	1007,7	0,0	0,0
14/06/2023	3:00	18,3	95,3	0,7	269,7	1007,8	0,3	0,0
14/06/2023	4:00	18,7	94,3	0,6	297,5	1007,8	21,7	0,0
14/06/2023	5:00	19,6	91,6	0,7	284,3	1008,1	45,0	0,0
14/06/2023	6:00	20,6	85,6	0,7	249,8	1008,3	110,7	0,0
14/06/2023	7:00	21,6	79,9	1,0	187,8	1008,7	247,3	0,0
14/06/2023	8:00	22,5	74,8	1,1	149,3	1009,1	305,7	0,0
14/06/2023	9:00	21,1	79,5	1,3	179,7	1009,6	47,3	0,4
14/06/2023	10:00	19,0	93,3	1,0	253,7	1009,6	52,7	0,5
14/06/2023	11:00	20,3	90,3	1,2	146,8	1009,2	166,0	0,0
14/06/2023	12:00	21,6	82,1	1,6	123,3	1009,1	282,7	0,0
14/06/2023	13:00	23,0	74,6	1,7	136,0	1008,8	348,0	0,0
14/06/2023	14:00	23,4	72,7	1,9	128,2	1008,4	312,7	0,0
14/06/2023	15:00	24,1	69,7	2,0	116,2	1008,2	347,7	0,0
14/06/2023	16:00	23,7	71	1,7	126,5	1008,2	155,7	0,0
14/06/2023	17:00	24,3	69	1,1	198,0	1008,5	93,7	0,0

Sede Legale:
Piazza della Vittoria 7/14 - 16121 Genova
Dati societari:
C.C.I.A.A. Genova n. 289645
Codice Fiscale: IT 02687740106
Partita I.V.A.: IT 02687740106
SDI: SUBM70N
Capitale Sociale interamente versato: € 90.000

SERVIZI INDUSTRIALI GENOVA SIGE S.r.l.



INGEGNERIA PER L'AMBIENTE E LA SICUREZZA SUL LAVORO

Amministrazione e Uffici:
Via Renata Bianchi 38/5 - 16152 Genova
Laboratori:
Via Castel Morrone, 15 H - 16161 Genova
Contatti:
Tel.: 010 7406583 - Fax: 010 7406584
E-mail: segreteria@sige.ge.it
Sito web: www.sige.ge.it

DATI METEO								
Ubicazione stazione meteo				ATM02 OVEST				
Data	Ora	Temp (°C)	UR (%)	VV (m/s)	DV (°N)	Pressione (mBar)	RadS (W/m2)	Precipitazioni (mm)
14/06/2023	18:00	23,5	74,6	1,2	165,5	1009,1	35,3	0,0
14/06/2023	19:00	22,1	79,4	0,8	210,8	1009,5	3,0	0,0
14/06/2023	20:00	20,7	80,8	0,7	320,8	1010,1	0,0	0,0
14/06/2023	21:00	20,0	83,4	0,8	230,0	1010,2	0,0	0,0
14/06/2023	22:00	19,5	84,3	0,7	288,0	1010,5	0,0	0,0
14/06/2023	23:00	19,0	86,4	0,8	244,8	1010,5	0,0	0,0
15/06/2023	0:00	19,1	83,6	0,9	118,2	1010,4	0,0	0,0
15/06/2023	1:00	19,0	83,2	0,9	210,0	1010,4	0,0	0,0
15/06/2023	2:00	19,9	75,8	1,2	315,0	1010,4	0,0	0,0
15/06/2023	3:00	19,7	77,6	1,2	122,2	1010,6	0,7	0,0
15/06/2023	4:00	19,9	77,2	1,5	265,3	1011,1	16,0	0,0
15/06/2023	5:00	21,4	72,2	1,8	209,7	1011,4	99,7	0,0
15/06/2023	6:00	23,7	64,4	1,7	159,5	1011,6	311,0	0,0
15/06/2023	7:00	25,9	55,1	2,0	213,8	1011,7	510,0	0,0
15/06/2023	8:00	27,5	49,8	2,3	223,8	1011,7	668,7	0,0
15/06/2023	9:00	29,7	44,5	2,1	223,7	1011,7	808,3	0,0
15/06/2023	10:00	30,9	41,8	2,2	238,5	1011,6	913,0	0,0
15/06/2023	11:00	31,9	39,4	2,1	257,3	1011,4	969,0	0,0
15/06/2023	12:00	32,5	36,4	2,0	190,8	1011	409,7	0,0
15/06/2023	13:00	33,0	32,7	2,0	208,5	1010,7	498,0	0,0
15/06/2023	14:00	31,2	44,7	2,7	240,2	1010,7	791,0	0,0
15/06/2023	15:00	28,9	52,3	1,8	254,8	1010,8	525,3	0,0
15/06/2023	16:00	27,6	56	1,8	222,2	1010,8	300,7	0,0
15/06/2023	17:00	26,1	61	1,4	136,5	1011	58,7	0,0
15/06/2023	18:00	24,9	70,9	2,0	115,5	1011,1	30,3	0,0
15/06/2023	19:00	24,0	66,8	0,8	255,3	1011,4	2,3	0,0
15/06/2023	20:00	22,5	71,5	0,7	265,0	1011,9	0,0	0,0
15/06/2023	21:00	21,6	73,5	0,7	307,2	1012,1	0,0	0,0
15/06/2023	22:00	21,0	75,2	0,7	287,0	1012	0,0	0,0
15/06/2023	23:00	20,5	76,4	0,8	228,2	1012	0,0	0,0
16/06/2023	0:00	20,0	77,7	0,7	275,3	1011,8	0,0	0,0
16/06/2023	1:00	19,9	79,1	0,8	219,5	1011,8	0,0	0,0
16/06/2023	2:00	20,3	71,2	0,9	108,2	1011,6	0,0	0,0
16/06/2023	3:00	19,8	73,1	0,7	189,0	1011,8	0,3	0,0
16/06/2023	4:00	20,5	74,5	1,0	203,8	1012,4	17,0	0,0
16/06/2023	5:00	21,6	70,8	0,8	246,8	1012,7	74,3	0,0
16/06/2023	6:00	23,9	62,3	0,9	158,7	1013,1	249,0	0,0
16/06/2023	7:00	25,3	57,5	1,8	142,0	1013,6	499,7	0,0
16/06/2023	8:00	26,5	54,1	1,7	169,8	1013,5	654,3	0,0
16/06/2023	9:00	26,4	63	2,1	167,7	1013,4	798,7	0,0
16/06/2023	10:00	26,8	64,4	2,1	167,0	1013,1	888,7	0,0
16/06/2023	11:00	27,2	65,2	2,1	168,3	1013,1	936,3	0,0
16/06/2023	12:00	27,3	66,5	2,3	187,8	1013	449,3	0,0
16/06/2023	13:00	27,6	66,4	2,3	202,2	1012,6	516,0	0,0
16/06/2023	14:00	27,1	66,4	2,4	238,2	1012,4	725,7	0,0
16/06/2023	15:00	26,8	67	2,0	160,8	1012,1	493,3	0,0

Sede Legale:
Piazza della Vittoria 7/14 - 16121 Genova
Dati societari:
C.C.I.A.A. Genova n. 289645
Codice Fiscale: IT 02687740106
Partita I.V.A.: IT 02687740106
SDI: SUBM70N
Capitale Sociale interamente versato: € 90.000

SERVIZI INDUSTRIALI GENOVA SIGE S.r.l.



INGEGNERIA PER L'AMBIENTE E LA SICUREZZA SUL LAVORO

Amministrazione e Uffici:
Via Renata Bianchi 38/5 - 16152 Genova
Laboratori:
Via Castel Morrone, 15 H - 16161 Genova
Contatti:
Tel.: 010 7406583 - Fax: 010 7406584
E-mail: segreteria@sige.ge.it
Sito web: www.sige.ge.it

DATI METEO								
Ubicazione stazione meteo				ATM02 OVEST				
Data	Ora	Temp (°C)	UR (%)	VV (m/s)	DV (°N)	Pressione (mBar)	RadS (W/m2)	Precipitazioni (mm)
16/06/2023	16:00	26,0	69,2	1,7	159,7	1011,8	287,3	0,0
16/06/2023	17:00	25,1	71,7	1,7	150,5	1011,8	60,0	0,0
16/06/2023	18:00	24,2	74,4	1,4	153,3	1011,9	25,0	0,0
16/06/2023	19:00	23,4	76,2	0,7	227,3	1012,1	1,7	0,0
16/06/2023	20:00	22,2	78,5	0,7	289,0	1012,7	0,0	0,0
16/06/2023	21:00	21,4	80,5	0,7	285,3	1012,9	0,0	0,0
16/06/2023	22:00	20,9	82,6	0,6	273,3	1012,9	0,0	0,0
16/06/2023	23:00	20,3	79,9	0,6	294,0	1012,8	0,0	0,0
17/06/2023	0:00	19,6	80,2	0,5	292,0	1012,6	0,0	0,0
17/06/2023	1:00	19,3	81,6	0,7	317,2	1012,7	0,0	0,0
17/06/2023	2:00	19,0	82,8	0,6	292,2	1012,7	0,0	0,0
17/06/2023	3:00	18,8	82,6	0,7	316,7	1012,9	0,3	0,0
17/06/2023	4:00	19,1	82,9	0,5	314,8	1013,2	16,7	0,0
17/06/2023	5:00	21,4	80,1	0,8	281,5	1013,7	74,7	0,0
17/06/2023	6:00	24,1	73	1,1	142,0	1014,1	250,7	0,0
17/06/2023	7:00	24,9	71,1	1,5	148,5	1014,5	447,3	0,0
17/06/2023	8:00	25,8	68,2	1,8	153,0	1014,2	614,7	0,0
17/06/2023	9:00	26,2	67	2,0	170,8	1014,1	759,7	0,0
17/06/2023	10:00	26,8	64,7	2,2	176,8	1013,9	888,3	0,0
17/06/2023	11:00	26,9	65,5	2,4	166,2	1013,9	935,0	0,0
17/06/2023	12:00	27,3	64	2,3	190,0	1013,8	444,3	0,0
17/06/2023	13:00	27,2	64,4	2,3	181,8	1013,5	506,0	0,0
17/06/2023	14:00	27,5	62,8	2,3	192,5	1013,5	713,7	0,0
17/06/2023	15:00	26,7	64,6	2,0	166,3	1013,5	454,0	0,0
17/06/2023	16:00	26,0	68,6	1,8	169,5	1013,2	250,7	0,0
17/06/2023	17:00	25,0	72,8	1,5	160,2	1013,2	84,3	0,0
17/06/2023	18:00	24,4	74,3	1,3	149,3	1013,2	24,7	0,0
17/06/2023	19:00	23,7	75,8	1,3	182,8	1013,6	1,3	0,0
17/06/2023	20:00	22,5	79,3	0,7	287,0	1014,2	0,0	0,0
17/06/2023	21:00	21,7	81,5	0,6	298,7	1014,5	0,0	0,0
17/06/2023	22:00	21,1	83,8	0,6	296,2	1014,5	0,0	0,0
17/06/2023	23:00	20,9	85,4	0,6	288,0	1014,3	0,0	0,0
18/06/2023	0:00	20,4	86,2	0,6	292,3	1014,3	0,0	0,0
18/06/2023	1:00	20,1	87,9	0,6	300,0	1014,3	0,0	0,0
18/06/2023	2:00	20,0	89,2	0,6	306,7	1014,4	0,0	0,0
18/06/2023	3:00	19,8	89,6	0,7	300,8	1014,4	0,3	0,0
18/06/2023	4:00	19,9	89,4	0,6	313,7	1014,7	19,3	0,0
18/06/2023	5:00	21,6	84,9	0,7	245,7	1014,7	92,0	0,0
18/06/2023	6:00	24,0	74,6	1,2	206,3	1015,2	253,7	0,0
18/06/2023	7:00	25,5	67,5	1,3	159,0	1015,5	398,7	0,0
18/06/2023	8:00	26,5	61,5	2,0	169,5	1015,4	662,3	0,0
18/06/2023	9:00	27,3	57,8	1,9	188,2	1015,7	738,7	0,0
18/06/2023	10:00	28,0	58,4	2,1	182,7	1015,9	856,3	0,0
18/06/2023	11:00	27,7	59	2,1	213,8	1015,9	656,7	0,0
18/06/2023	12:00	27,6	57,5	2,0	221,5	1015,7	463,7	0,0
18/06/2023	13:00	27,6	57,8	1,9	203,0	1015,6	503,7	0,0



DATI METEO								
Ubicazione stazione meteo				ATM02 OVEST				
Data	Ora	Temp (°C)	UR (%)	VV (m/s)	DV (°N)	Pressione (mBar)	RadS (W/m2)	Precipitazioni (mm)
18/06/2023	14:00	26,8	59,6	2,0	186,2	1015,7	302,7	0,0
18/06/2023	15:00	26,7	61	1,5	229,5	1015,5	278,7	0,0
18/06/2023	16:00	26,7	61,2	1,8	188,8	1015,2	293,3	0,0
18/06/2023	17:00	25,5	65	1,7	241,8	1014,9	71,7	0,0
18/06/2023	18:00	24,7	68,7	1,5	251,0	1015	34,0	0,0
18/06/2023	19:00	23,7	72,5	0,9	290,7	1015,1	2,0	0,0
18/06/2023	20:00	22,5	75,1	0,6	301,2	1015,3	0,0	0,0
18/06/2023	21:00	21,6	74,3	0,7	299,3	1015,4	0,0	0,0
18/06/2023	22:00	21,5	72,3	0,6	289,8	1015,6	0,0	0,0
18/06/2023	23:00	21,8	74,3	0,6	253,2	1015,6	0,0	0,0
19/06/2023	0:00	22,0	74,6	0,7	264,8	1015,6	0,0	0,0
19/06/2023	1:00	22,2	76,9	0,6	303,2	1015,9	0,0	0,0
19/06/2023	2:00	22,0	84,7	0,6	277,5	1015,9	0,0	0,0
19/06/2023	3:00	22,2	83,3	1,5	175,8	1015,5	0,0	0,0
19/06/2023	4:00	22,0	86,9	0,7	260,2	1015,4	9,0	0,0
19/06/2023	5:00	22,5	85,1	0,7	247,3	1015,4	30,0	0,0
19/06/2023	6:00	23,4	78,2	0,9	136,7	1015,9	44,0	0,0
19/06/2023	7:00	25,3	71,7	2,0	144,7	1016,1	247,0	0,0
19/06/2023	8:00	25,2	74,5	3,0	127,3	1016,2	399,3	0,0
19/06/2023	9:00	26,1	71,9	2,8	144,5	1016,4	775,7	0,0
19/06/2023	10:00	26,5	70,1	2,7	159,2	1016,6	890,7	0,0
19/06/2023	11:00	27,7	63,7	1,9	159,3	1016,6	952,0	0,0
19/06/2023	12:00	27,8	64	2,2	157,0	1016,3	426,3	0,0
19/06/2023	13:00	27,8	64,2	2,2	160,7	1016	501,3	0,0
19/06/2023	14:00	27,9	64,1	2,0	155,5	1016	760,7	0,0
19/06/2023	15:00	28,6	57	1,4	189,8	1016,2	503,0	0,0
19/06/2023	16:00	26,8	64,1	1,6	130,7	1016,3	238,0	0,0
19/06/2023	17:00	25,7	63,8	1,6	128,5	1015,6	79,3	0,0
19/06/2023	18:00	25,4	57,3	1,5	151,2	1014,8	23,0	0,0
19/06/2023	19:00	24,4	59,3	1,1	279,8	1015,5	1,0	0,0
19/06/2023	20:00	23,3	63,5	0,7	258,8	1016,2	0,0	0,0
19/06/2023	21:00	22,6	68,8	0,6	292,0	1016,4	0,0	0,0
19/06/2023	22:00	22,1	70,2	0,8	263,2	1016,2	0,0	0,0
19/06/2023	23:00	21,5	65,1	0,7	313,7	1015,8	0,0	0,0
20/06/2023	00:00	20,9	60,7	0,6	306,3	1015,6	0,0	0,0
20/06/2023	01:00	20,7	60,3	0,7	219,7	1015,7	0,0	0,0
20/06/2023	02:00	20,2	62,3	0,7	275,5	1015,4	0,0	0,0
20/06/2023	03:00	20,3	60,8	0,9	157,7	1015,5	0,7	0,0
20/06/2023	04:00	20,7	59,8	0,7	252,3	1015,9	29,7	0,0
20/06/2023	05:00	23,0	59,3	0,7	242,7	1016,1	94,3	0,0
20/06/2023	06:00	25,3	54,7	1,0	177,7	1016,6	191,3	0,0
20/06/2023	07:00	26,7	51,7	1,0	138,5	1016,9	309,3	0,0
20/06/2023	08:00	28,6	34,6	1,2	215,3	1016,9	473,7	0,0
20/06/2023	09:00	29,9	26,3	1,5	177,7	1017	518,7	0,0
20/06/2023	10:00	29,9	27,2	1,8	168,3	1017	700,0	0,0
20/06/2023	11:00	30,0	30,8	2,2	188,0	1017	750,0	0,0



DATI METEO								
Ubicazione stazione meteo				ATM02 OVEST				
Data	Ora	Temp (°C)	UR (%)	VV (m/s)	DV (°N)	Pressione (mBar)	RadS (W/m2)	Precipitazioni (mm)
20/06/2023	12:00	30,0	29,2	2,0	255,3	1017	476,7	0,0
20/06/2023	13:00	30,6	28,1	1,5	244,3	1016,9	461,0	0,0
20/06/2023	14:00	31,1	29,6	1,7	162,2	1016,6	665,3	0,0
20/06/2023	15:00	29,8	35,7	2,2	134,0	1016,6	450,7	0,0
20/06/2023	16:00	27,9	45,4	2,1	142,5	1016,5	228,0	0,0
20/06/2023	17:00	26,8	52,2	2,2	121,5	1016,5	68,3	0,0
20/06/2023	18:00	26,0	56,9	2,1	113,5	1016,8	20,0	0,0
20/06/2023	19:00	25,6	59,4	2,5	140,0	1016,6	1,3	0,0
20/06/2023	20:00	24,9	56,5	1,1	234,8	1017	0,0	0,0
20/06/2023	21:00	24,1	58,2	1,2	273,2	1017,8	0,0	0,0
20/06/2023	22:00	23,8	60,1	0,9	215,5	1017,9	0,0	0,0
20/06/2023	23:00	22,8	61,9	0,7	206,0	1017,4	0,0	0,0
21/06/2023	00:00	22,1	61,9	0,7	228,7	1017,1	0,0	0,0
21/06/2023	01:00	21,7	63,1	0,7	217,8	1016,8	0,0	0,0
21/06/2023	02:00	21,6	64,4	0,6	252,2	1017	0,0	0,0
21/06/2023	03:00	21,2	64,8	0,9	219,0	1016,8	0,3	0,0
21/06/2023	04:00	21,1	66,2	0,7	286,7	1017,3	21,0	0,0
21/06/2023	05:00	22,8	63,5	0,7	277,8	1017,5	100,3	0,0
21/06/2023	06:00	25,4	54,7	1,1	222,5	1017,6	233,7	0,0
21/06/2023	07:00	26,7	53,9	1,2	159,0	1017,9	348,7	0,0
21/06/2023	08:00	28,2	47,5	1,4	167,3	1018,1	574,7	0,0
21/06/2023	09:00	28,9	42,4	2,0	178,7	1018,1	616,3	0,0
21/06/2023	10:00	29,2	36,9	1,9	176,8	1018,2	655,0	0,0
21/06/2023	11:00	29,7	36,6	2,0	173,2	1018	738,0	0,0
21/06/2023	12:00	29,8	36,5	1,7	166,0	1018	474,3	0,0
21/06/2023	13:00	29,5	36,8	1,4	138,2	1017,6	418,3	0,0
21/06/2023	14:00	30,4	32,5	1,7	199,7	1017,2	476,0	0,0
21/06/2023	15:00	29,2	34,3	1,9	178,5	1017	283,7	0,0
21/06/2023	16:00	28,8	36,3	1,0	165,0	1017,1	198,0	0,0
21/06/2023	17:00	28,3	34,6	1,4	227,2	1016,8	76,7	0,0
21/06/2023	18:00	27,9	36,9	0,9	256,5	1016,8	39,3	0,0
21/06/2023	19:00	26,3	39,3	1,0	218,3	1016,9	1,3	0,0
21/06/2023	20:00	25,1	42,7	0,7	245,8	1017,3	0,0	0,0
21/06/2023	21:00	24,0	47,3	0,6	248,3	1017,4	0,0	0,0
21/06/2023	22:00	23,5	49,4	0,8	207,7	1017,6	0,0	0,0
21/06/2023	23:00	23,4	49,4	0,8	262,3	1017,6	0,0	0,0
22/06/2023	00:00	23,1	51,2	0,8	227,7	1017,4	0,0	0,0
22/06/2023	01:00	23,0	51,4	0,8	203,7	1017,2	0,0	0,0
22/06/2023	02:00	22,6	52,5	0,8	267,0	1017,3	0,0	0,0
22/06/2023	03:00	22,4	54,8	0,7	230,3	1017,1	0,3	0,0
22/06/2023	04:00	22,7	53,3	0,8	309,3	1016,8	15,3	0,0
22/06/2023	05:00	24,8	50,9	0,9	212,2	1017,1	52,7	0,0
22/06/2023	06:00	26,3	49,1	0,9	183,8	1017,5	186,0	0,0
22/06/2023	07:00	28,7	44,1	1,4	195,2	1016,9	458,3	0,0
22/06/2023	08:00	30,9	38,1	1,9	261,5	1017,2	638,0	0,0
22/06/2023	09:00	30,3	44,5	1,9	145,8	1016,7	681,0	0,0



DATI METEO								
Ubicazione stazione meteo				ATM02 OVEST				
Data	Ora	Temp (°C)	UR (%)	VV (m/s)	DV (°N)	Pressione (mBar)	RadS (W/m2)	Precipitazioni (mm)
22/06/2023	10:00	30,4	46,4	2,0	165,0	1016,4	823,0	0,0
22/06/2023	11:00	30,8	41,6	1,9	185,0	1016,5	754,3	0,0
22/06/2023	12:00	31,9	34,2	1,6	191,2	1016,4	435,3	0,0
22/06/2023	13:00	33,2	24,2	1,7	189,0	1015,8	501,3	0,0
22/06/2023	14:00	32,8	24,5	2,2	212,7	1015,7	668,3	0,0
22/06/2023	15:00	31,8	26,6	1,8	198,5	1015,9	382,7	0,0
22/06/2023	16:00	31,6	29,2	1,3	158,0	1015,8	238,3	0,0
22/06/2023	17:00	28,7	45,9	2,1	121,0	1015,4	52,7	0,0
22/06/2023	18:00	27,0	57,8	3,8	108,8	1014,6	19,0	0,0
22/06/2023	19:00	26,0	67	2,5	133,2	1014,6	2,0	0,0
22/06/2023	20:00	25,3	76,4	2,1	115,7	1015,2	0,0	0,0
22/06/2023	21:00	24,8	78,8	1,3	206,5	1014,9	0,0	0,0
22/06/2023	22:00	25,0	76,1	2,3	128,7	1014,5	0,0	0,0
22/06/2023	23:00	24,6	82,7	3,8	117,7	1013,9	0,0	0,0
23/06/2023	00:00	24,2	86,5	3,6	122,5	1014	0,0	0,0
23/06/2023	01:00	23,9	86,6	3,1	113,2	1013,8	0,0	0,0
23/06/2023	02:00	23,8	87,2	3,0	118,3	1013,7	0,0	0,0
23/06/2023	03:00	23,6	86,5	2,7	110,8	1013,9	0,3	0,0
23/06/2023	04:00	23,5	87,2	1,8	120,3	1014,1	15,7	0,0
23/06/2023	05:00	24,2	82,7	1,2	193,5	1014,2	80,7	0,0
23/06/2023	06:00	25,2	77,7	1,8	139,8	1014,4	246,3	0,0
23/06/2023	07:00	25,8	77,4	2,1	159,5	1014,7	436,0	0,0
23/06/2023	08:00	26,2	76,9	2,1	167,8	1014,8	578,3	0,0
23/06/2023	09:00	27,1	72,7	1,9	165,0	1014,8	742,7	0,0
23/06/2023	10:00	27,9	67,9	1,7	160,2	1014,7	875,3	0,0
23/06/2023	11:00	28,6	65,1	1,8	188,8	1014,5	928,7	0,0
23/06/2023	12:00	28,5	66,6	1,9	161,5	1014,2	430,0	0,0
23/06/2023	13:00	28,8	66,6	2,2	199,7	1013,8	512,3	0,0
23/06/2023	14:00	28,5	66,7	2,3	147,7	1013,7	759,3	0,0
23/06/2023	15:00	28,5	65,9	1,9	169,5	1014,1	517,7	0,0
23/06/2023	16:00	27,3	70,1	1,8	177,2	1014,1	298,7	0,0
23/06/2023	17:00	25,9	75,8	1,8	168,0	1013,9	52,3	0,0
23/06/2023	18:00	25,3	77,5	1,1	160,3	1013,8	24,0	0,0
23/06/2023	19:00	24,9	79,1	0,8	219,0	1014,1	2,0	0,0
23/06/2023	20:00	24,2	83,1	0,8	170,8	1014,5	0,0	0,0
23/06/2023	21:00	23,4	84,7	0,7	288,7	1014,6	0,0	0,0
23/06/2023	22:00	22,7	87,5	0,7	152,3	1014,5	0,0	0,0
23/06/2023	23:00	24,1	70,6	1,6	85,2	1014,2	0,0	0,0
24/06/2023	00:00	26,6	39,7	1,8	247,5	1014,1	0,0	0,0
24/06/2023	01:00	25,2	56,8	2,2	166,5	1014,3	0,0	0,0
24/06/2023	02:00	23,8	53,6	1,1	149,7	1014,2	0,0	0,0
24/06/2023	03:00	23,6	48,2	1,0	218,8	1014,3	1,0	0,0
24/06/2023	04:00	25,5	37,8	2,2	278,8	1014,8	21,3	0,0
24/06/2023	05:00	25,8	39	2,2	210,7	1015,5	89,7	0,0
24/06/2023	06:00	27,1	38,6	2,1	204,0	1015,9	303,3	0,0
24/06/2023	07:00	28,9	36,7	2,2	189,3	1016,4	509,3	0,0

Sede Legale:
Piazza della Vittoria 7/14 - 16121 Genova
Dati societari:
C.C.I.A.A. Genova n. 289645
Codice Fiscale: IT 02687740106
Partita I.V.A.: IT 02687740106
SDI: SUBM70N
Capitale Sociale interamente versato: € 90.000

SERVIZI INDUSTRIALI GENOVA SIGE S.r.l.



INGEGNERIA PER L'AMBIENTE E LA SICUREZZA SUL LAVORO

Amministrazione e Uffici:
Via Renata Bianchi 38/5 - 16152 Genova
Laboratori:
Via Castel Morrone, 15 H - 16161 Genova
Contatti:
Tel.: 010 7406583 - Fax: 010 7406584
E-mail: segreteria@sige.ge.it
Site web: www.sige.ge.it

DATI METEO								
Ubicazione stazione meteo				ATM02 OVEST				
Data	Ora	Temp (°C)	UR (%)	VV (m/s)	DV (°N)	Pressione (mBar)	RadS (W/m2)	Precipitazioni (mm)
24/06/2023	08:00	30,8	33,3	2,2	183,5	1016,6	669,0	0,0
24/06/2023	09:00	32,8	31,4	2,0	201,3	1016,7	785,0	0,0
24/06/2023	10:00	34,6	28	1,9	152,2	1016,5	891,0	0,0
24/06/2023	11:00	35,2	24,6	2,4	130,7	1015,9	968,7	0,0
24/06/2023	12:00	36,1	23,4	2,1	273,5	1015,2	409,0	0,0
24/06/2023	13:00	36,5	20	2,2	142,0	1014,8	472,3	0,0
24/06/2023	14:00	36,0	26	2,1	164,7	1014,5	791,3	0,0
24/06/2023	15:00	31,5	47,6	2,4	118,5	1014,1	538,3	0,0
24/06/2023	16:00	30,0	51	2,0	137,3	1014	325,0	0,0
24/06/2023	17:00	28,6	54,8	2,0	202,8	1014,2	38,3	0,0
24/06/2023	18:00	27,9	52,6	1,0	213,0	1014,5	21,3	0,0
24/06/2023	19:00	26,6	52	0,7	267,0	1014,8	2,0	0,0
24/06/2023	20:00	25,1	52,1	0,7	242,5	1015,1	0,0	0,0
24/06/2023	21:00	24,0	56,5	0,6	274,5	1015,4	0,0	0,0
24/06/2023	22:00	23,4	56,5	0,7	271,7	1015,6	0,0	0,0
24/06/2023	23:00	22,9	56,3	0,7	297,0	1015,7	0,0	0,0
25/06/2023	00:00	22,4	59,3	0,6	312,5	1015,6	0,0	0,0
25/06/2023	01:00	21,9	61,6	0,6	161,2	1015,4	0,0	0,0
25/06/2023	02:00	21,4	63,4	0,7	313,5	1015,2	0,0	0,0
25/06/2023	03:00	21,1	61,7	0,6	217,0	1015,2	0,3	0,0
25/06/2023	04:00	21,3	61,2	0,8	268,3	1015,2	12,7	0,0
25/06/2023	05:00	23,3	56,5	1,0	109,0	1015,4	85,3	0,0
25/06/2023	06:00	26,4	46,4	1,6	127,8	1015,6	301,0	0,0
25/06/2023	07:00	28,3	43,2	1,1	166,3	1015,8	500,7	0,0
25/06/2023	08:00	29,2	41	1,9	202,8	1015,7	654,3	0,0
25/06/2023	09:00	28,7	51,2	2,0	159,0	1015,8	787,3	0,0
25/06/2023	10:00	28,8	52,1	2,3	131,0	1015,8	890,7	0,0
25/06/2023	11:00	28,9	55,5	2,4	146,2	1015,6	939,3	0,0
25/06/2023	12:00	29,3	59,4	2,2	166,2	1015,3	428,0	0,0
25/06/2023	13:00	29,0	56,6	2,4	164,7	1015	476,3	0,0
25/06/2023	14:00	29,2	53,8	2,0	164,2	1014,8	756,3	0,0
25/06/2023	15:00	29,1	53,1	1,7	159,8	1014,4	521,7	0,0
25/06/2023	16:00	28,0	57,1	1,8	163,5	1013,9	311,3	0,0
25/06/2023	17:00	26,8	62,5	1,7	157,0	1013,8	44,0	0,0
25/06/2023	18:00	26,1	66,4	1,2	150,7	1013,9	22,7	0,0
25/06/2023	19:00	25,3	68,9	1,1	213,0	1013,9	2,0	0,0
25/06/2023	20:00	24,4	68,9	0,7	269,3	1014,1	0,0	0,0
25/06/2023	21:00	23,6	71	0,7	265,3	1014,2	0,0	0,0
25/06/2023	22:00	23,1	70,8	0,7	280,8	1014,3	0,0	0,0
25/06/2023	23:00	22,6	70,1	0,6	293,2	1014,2	0,0	0,0
26/06/2023	00:00	22,4	72	0,6	298,8	1014,2	0,0	0,0
26/06/2023	01:00	22,0	73,7	0,6	308,3	1014,1	0,0	0,0
26/06/2023	02:00	21,7	73,9	0,6	299,0	1013,9	0,0	0,0
26/06/2023	03:00	21,3	74,8	0,6	307,2	1014,1	0,3	0,0
26/06/2023	04:00	21,5	74,6	0,6	300,2	1014,3	14,3	0,0
26/06/2023	05:00	23,0	69,6	0,6	223,3	1014,5	82,7	0,0



DATI METEO								
Ubicazione stazione meteo				ATM02 OVEST				
Data	Ora	Temp (°C)	UR (%)	VV (m/s)	DV (°N)	Pressione (mBar)	RadS (W/m2)	Precipitazioni (mm)
26/06/2023	06:00	25,8	59,8	1,2	143,3	1014,6	283,0	0,0
26/06/2023	07:00	27,1	57,1	1,5	155,0	1014,7	483,0	0,0
26/06/2023	08:00	27,3	66,2	1,9	162,7	1014,8	634,0	0,0
26/06/2023	09:00	28,1	64,8	2,1	158,3	1014,9	770,3	0,0
26/06/2023	10:00	28,5	61,1	2,1	130,5	1014,8	867,7	0,0
26/06/2023	11:00	29,0	61,5	2,3	172,7	1014,9	921,0	0,0
26/06/2023	12:00	29,0	61	2,1	167,5	1014,9	418,3	0,0
26/06/2023	13:00	29,1	58,8	2,1	163,8	1014,6	465,7	0,0
26/06/2023	14:00	29,5	55,5	2,1	178,3	1014,2	752,0	0,0
26/06/2023	15:00	29,8	55,3	2,2	185,0	1013,8	514,0	0,0
26/06/2023	16:00	28,2	61,4	1,9	167,5	1013,4	306,0	0,0
26/06/2023	17:00	27,3	61,4	1,8	171,0	1013,2	48,7	0,0
26/06/2023	18:00	26,6	60,8	1,5	170,5	1013,4	23,3	0,0
26/06/2023	19:00	25,8	66	1,2	169,8	1013,6	1,3	0,0
26/06/2023	20:00	24,7	69	0,7	273,5	1014	0,0	0,0
26/06/2023	21:00	23,9	72,3	0,7	297,8	1014,1	0,0	0,0
26/06/2023	22:00	23,3	72,9	0,6	291,2	1014,2	0,0	0,0
26/06/2023	23:00	23,0	73,9	0,6	276,2	1013,9	0,0	0,0
27/06/2023	00:00	22,4	75,8	0,6	299,0	1013,5	0,0	0,0
27/06/2023	01:00	22,1	77,5	0,6	312,3	1013,2	0,0	0,0
27/06/2023	02:00	21,8	78,1	0,6	306,8	1012,9	0,0	0,0
27/06/2023	03:00	21,5	79,7	0,6	306,2	1012,9	0,3	0,0
27/06/2023	04:00	21,7	79,2	0,7	304,8	1012,9	15,7	0,0
27/06/2023	05:00	23,2	75,2	0,7	221,8	1013	78,7	0,0
27/06/2023	06:00	25,8	64,6	1,8	134,5	1013	257,0	0,0
27/06/2023	07:00	26,7	67,3	1,8	147,3	1013,1	429,7	0,0
27/06/2023	08:00	27,2	69,7	2,1	165,8	1013,1	581,7	0,0
27/06/2023	09:00	28,0	64,9	1,9	166,7	1013,1	716,7	0,0
27/06/2023	10:00	28,3	65,8	2,2	171,3	1013,1	712,7	0,0
27/06/2023	11:00	27,9	64,9	1,9	164,2	1012,9	638,7	0,0
27/06/2023	12:00	28,6	65,8	2,1	168,8	1012,3	464,3	0,0
27/06/2023	13:00	29,0	62,9	2,1	169,2	1011,8	486,3	0,0
27/06/2023	14:00	29,0	64,1	2,1	166,7	1011,1	685,0	0,0
27/06/2023	15:00	28,6	65,6	2,1	192,3	1010,7	459,3	0,0
27/06/2023	16:00	28,2	67,5	2,0	182,3	1010,3	255,3	0,0
27/06/2023	17:00	26,9	70,5	1,7	181,7	1010,2	78,7	0,0
27/06/2023	18:00	25,9	75,7	1,5	228,5	1010,2	31,3	0,0
27/06/2023	19:00	25,3	77,9	1,2	228,5	1010,3	1,7	0,0
27/06/2023	20:00	24,7	79,2	0,7	246,8	1010,6	0,0	0,0
27/06/2023	21:00	24,1	80,3	0,7	252,2	1010,7	0,0	0,0
27/06/2023	22:00	23,5	79,2	0,7	303,3	1010,5	0,0	0,0
27/06/2023	23:00	23,0	82	0,7	295,2	1010,2	0,0	0,0
28/06/2023	00:00	22,5	83,5	0,6	287,5	1010	0,0	0,0
28/06/2023	01:00	22,2	84,8	0,6	294,5	1010,1	0,0	0,0
28/06/2023	02:00	22,0	85,5	0,7	279,5	1010,1	0,0	0,0
28/06/2023	03:00	22,1	86,2	0,7	267,3	1010	3,7	0,0

Sede Legale:
Piazza della Vittoria 7/14 - 16121 Genova
Dati societari:
C.C.I.A.A. Genova n. 289645
Codice Fiscale: IT 02687740106
Partita I.V.A.: IT 02687740106
SDI: SUBM70N
Capitale Sociale interamente versato: € 90.000

SERVIZI INDUSTRIALI GENOVA SIGE S.r.l.



INGEGNERIA PER L'AMBIENTE E LA SICUREZZA SUL LAVORO

Amministrazione e Uffici:
Via Renata Bianchi 38/5 - 16152 Genova
Laboratori:
Via Castel Morrone, 15 H - 16161 Genova
Contatti:
Tel.: 010 7406583 - Fax: 010 7406584
E-mail: segreteria@sige.ge.it
Sito web: www.sige.ge.it

DATI METEO								
Ubicazione stazione meteo				ATM02 OVEST				
Data	Ora	Temp (°C)	UR (%)	VV (m/s)	DV (°N)	Pressione (mBar)	RadS (W/m2)	Precipitazioni (mm)
28/06/2023	04:00	22,6	82,9	0,8	277,7	1010,3	24,3	0,0
28/06/2023	05:00	23,9	77	0,9	234,3	1010,5	87,0	0,0
28/06/2023	06:00	25,4	67,1	1,6	139,3	1010,6	234,0	0,0
28/06/2023	07:00	26,8	62,9	1,4	162,8	1011	420,7	0,0
28/06/2023	08:00	29,2	53,4	2,0	162,8	1011,1	566,7	0,0
28/06/2023	09:00	31,1	47,9	2,3	179,5	1011,1	677,7	0,0
28/06/2023	10:00	32,5	45,1	2,4	156,3	1011,2	786,7	0,0
28/06/2023	11:00	33,3	43,2	2,4	198,7	1011,3	839,0	0,0
28/06/2023	12:00	31,5	51,9	2,9	150,2	1011,1	478,0	0,0
28/06/2023	13:00	28,7	67	3,5	120,2	1011	471,0	0,0
28/06/2023	14:00	28,6	66,8	2,8	143,8	1011	625,0	0,0
28/06/2023	15:00	29,1	65,1	2,0	163,8	1011,1	426,7	0,0
28/06/2023	16:00	28,0	69,8	2,0	189,7	1010,8	244,3	0,0
28/06/2023	17:00	27,0	73,7	2,0	199,7	1010,9	75,7	0,0
28/06/2023	18:00	26,4	76,2	1,3	154,3	1011,6	25,7	0,0
28/06/2023	19:00	25,9	78	0,9	192,0	1011,8	1,3	0,0
28/06/2023	20:00	25,3	79,7	0,8	278,3	1012,3	0,0	0,0
28/06/2023	21:00	24,7	81,3	0,8	289,3	1012,7	0,0	0,0
28/06/2023	22:00	24,1	83,2	0,6	200,8	1012,9	0,0	0,0
28/06/2023	23:00	24,0	81,8	0,9	271,8	1012,9	0,0	0,0
29/06/2023	00:00	24,1	79	0,7	178,3	1012,8	0,0	0,0
29/06/2023	01:00	24,2	75,9	0,7	185,0	1012,7	0,0	0,0
29/06/2023	02:00	24,4	72,5	0,7	266,5	1012,8	0,0	0,0
29/06/2023	03:00	24,2	69,1	0,8	273,8	1013,1	0,3	0,0
29/06/2023	04:00	23,7	70,5	0,7	221,3	1013,7	15,0	0,0
29/06/2023	05:00	24,6	68,4	0,8	289,7	1014	79,7	0,0
29/06/2023	06:00	26,6	61,2	1,3	184,7	1014,3	198,0	0,0
29/06/2023	07:00	27,2	58,3	1,2	61,0	1014,7	133,7	0,0
29/06/2023	08:00	27,2	67,7	2,1	153,2	1014,9	421,3	0,0
29/06/2023	09:00	28,5	64,4	2,2	155,3	1015	680,0	0,0
29/06/2023	10:00	28,5	61	2,2	186,5	1015	496,0	0,0
29/06/2023	11:00	28,6	56,3	2,2	240,8	1014,8	481,3	0,0
29/06/2023	12:00	29,1	54,4	2,4	169,5	1014,4	427,7	0,0
29/06/2023	13:00	29,6	52,9	2,5	194,5	1014	426,7	0,0
29/06/2023	14:00	31,6	43	2,4	203,5	1013,5	396,7	0,0
29/06/2023	15:00	30,7	45,4	2,5	256,5	1013,2	330,7	0,0
29/06/2023	16:00	28,8	49,5	2,2	152,8	1012,7	123,3	0,0
29/06/2023	17:00	27,5	52	1,6	204,3	1012,5	49,3	0,0
29/06/2023	18:00	27,0	52,9	1,7	277,0	1012,5	22,0	0,0
29/06/2023	19:00	25,9	55	2,2	218,0	1012,7	0,0	0,0
29/06/2023	20:00	25,1	58,5	0,9	230,5	1012,4	0,0	0,0
29/06/2023	21:00	24,0	63,2	0,9	293,2	1012	0,0	0,0
29/06/2023	22:00	23,5	66,2	0,8	278,0	1012,1	0,0	0,0
29/06/2023	23:00	23,1	68,1	0,7	220,0	1012	0,0	0,0

Sede Legale:
Piazza della Vittoria 7/14 - 16121 Genova
Dati societari:
C.C.I.A.A. Genova n. 289645
Codice Fiscale: IT 02687740106
Partita I.V.A.: IT 02687740106
SDI: SUBM70N
Capitale Sociale interamente versato: € 90.000

SERVIZI INDUSTRIALI GENOVA SIGE S.r.l.



INGEGNERIA PER L'AMBIENTE E LA SICUREZZA SUL LAVORO

Amministrazione e Uffici:
Via Renata Bianchi 38/5 - 16152 Genova
Laboratori:
Via Castel Morrone, 15 H - 16161 Genova
Contatti:
Tel.: 010 7406583 - Fax: 010 7406584
E-mail: segreteria@sige.ge.it
Sito web: www.sige.ge.it

Genova, 08/01/2024



NUOVA DIGA FORANEA DEL PORTO DI GENOVA

**COMPARTO AMBIENTE
MONITORAGGIO FASE CORSO D'OPERA
RAPPORTO ATTIVITÀ DI MONITORAGGIO AMBIENTALE
Componente ATMOSFERA**

**Stazione di monitoraggio
ATM01 - EST A1
Ponte Etiopia**

Indice	Date/ Data	Modifiche	Redatto da	Controllato da	Autorizzato da
0	08/01/2024	Prima emissione	Francesca Di Vietro (SIGE S.r.l.)	F. TARCHINO (SIGE S.r.l.)	F. TARCHINO (SIGE S.r.l.)

Sede Legale:
Piazza della Vittoria 7/14 - 16121 Genova
Dati societari:
C.C.I.A.A. Genova n. 289645
Codice Fiscale: IT 02687740106
Partita I.V.A.: IT 02687740106
SDI: SUBM70N
Capitale Sociale interamente versato: € 90.000

SERVIZI INDUSTRIALI GENOVA SIGE S.r.l.




INGEGNERIA PER L'AMBIENTE E LA SICUREZZA SUL LAVORO

Amministrazione e Uffici:
Via Renata Bianchi 38/5 - 16152 Genova
Laboratori:
Via Castel Morrone, 15 H - 16161 Genova
Contatti:
Tel.: 010 7406583 - Fax: 010 7406584
E-mail: segreteria@sige.ge.it
Sito web: www.sige.ge.it

Codice della Stazione	ATM01 - EST A1 Ponte Etiopia
Ubicazione	Porto di Genova, Ponte Etiopia Terminal GPT
Coordinate Piane UTM (WGS84)	44,2421 N 8,5341 E
Tecnico di campo	Giulio Roncallo

INQUADRAMENTO TERRITORIALE

Ortofoto



Sede Legale:
Piazza della Vittoria 7/14 - 16121 Genova
Dati societari:
C.C.I.A.A. Genova n. 289645
Codice Fiscale: IT 02687740106
Partita I.V.A.: IT 02687740106
SDI: SUBM70N
Capitale Sociale interamente versato: € 90.000

SERVIZI INDUSTRIALI GENOVA SIGE S.r.l.



INGEGNERIA PER L'AMBIENTE E LA SICUREZZA SUL LAVORO

Amministrazione e Uffici:
Via Renata Bianchi 38/5 - 16152 Genova
Laboratori:
Via Castel Morrone, 15 H - 16161 Genova
Contatti:
Tel.: 010 7406583 - Fax: 010 7406584
E-mail: segreteria@sige.ge.it
Sito web: www.sige.ge.it

Codice della Stazione	ATM01 - EST A1 Ponte Etiopia
Ubicazione	Porto di Genova, Ponte Etiopia Terminal GPT
Coordinate Piane UTM (WGS84)	44,2421 N 8,5341 E
Tecnico di campo	Giulio Roncallo

RAPPORTO FOTOGRAFICO



Sede Legale:
Piazza della Vittoria 7/14 - 16121 Genova
Dati societari:
C.C.I.A.A. Genova n. 289645
Codice Fiscale: IT 02687740106
Partita I.V.A.: IT 02687740106
SDI: SUBM70N
Capitale Sociale interamente versato: € 90.000

SERVIZI INDUSTRIALI GENOVA SIGE S.r.l.



INGEGNERIA PER L'AMBIENTE E LA SICUREZZA SUL LAVORO

Amministrazione e Uffici:
Via Renata Bianchi 38/5 - 16152 Genova
Laboratori:
Via Castel Morrone, 15 H - 16161 Genova
Contatti:
Tel.: 010 7406583 - Fax: 010 7406584
E-mail: segreteria@sige.ge.it
Sito web: www.sige.ge.it

Codice della Stazione	ATM01 - EST A1 Ponte Etiopia
Ubicazione	Porto di Genova, Ponte Etiopia Terminal GPT
Coordinate Piane UTM (WGS84)	44,2421 N 8,5341 E
Tecnico di campo	Giulio Roncallo

DESCRIZIONE DELL'AREA

Stazione mobile localizzata sulla costa in corrispondenza dei massimi d'impatto a Est, di fronte all'area di costruzione della diga a mare.

STRUMENTAZIONE ADOTTATA

NO ₂	Analizzatore a chemiluminescenza secondo la Norma UNI EN 14211: 2012
SO ₂	Analizzatore a fluorescenza ultravioletta secondo la Norma UNI EN 14212: 2012
CO	Analizzatore a spettroscopia a raggi infrarossi non dispersiva secondo la Norma UNI EN 14626: 2005
BTEX	Rivelatore a fotoionizzazione (PID)
PM _{2,5} PM ₁₀	Analizzatore in continuo Palas Fidas 200

Sede Legale:
Piazza della Vittoria 7/14 - 16121 Genova
Dati societari:
C.C.I.A.A. Genova n. 289645
Codice Fiscale: IT 02687740106
Partita I.V.A.: IT 02687740106
SDI: SUBM70N
Capitale Sociale interamente versato: € 90.000

SERVIZI INDUSTRIALI GENOVA SIGE S.r.l.



INGEGNERIA PER L'AMBIENTE E LA SICUREZZA SUL LAVORO

Amministrazione e Uffici:
Via Renata Bianchi 38/5 - 16152 Genova
Laboratori:
Via Castel Morrone, 15 H - 16161 Genova
Contatti:
Tel.: 010 7406583 - Fax: 010 7406584
E-mail: segreteria@sige.ge.it
Sito web: www.sige.ge.it

Genova, 08/01/2024



NUOVA DIGA FORANEA DEL PORTO DI GENOVA

**COMPARTO AMBIENTE
MONITORAGGIO FASE CORSO D'OPERA
RAPPORTO ATTIVITÀ DI MONITORAGGIO AMBIENTALE
Componente ATMOSFERA**

**Stazione di monitoraggio
ATM02 – OVEST B2
Via Ungaretti**

Indice	Date/ Data	Modifiche	Redatto da	Controllato da	Autorizzato da
0	08/01/2024	Prima emissione	Francesca Di Vietro (SIGE S.r.l.)	F. TARCHINO (SIGE S.r.l.)	F. TARCHINO (SIGE S.r.l.)

Sede Legale:
Piazza della Vittoria 7/14 - 16121 Genova
Dati societari:
C.C.I.A.A. Genova n. 289645
Codice Fiscale: IT 02687740106
Partita I.V.A.: IT 02687740106
SDI: SUBM70N
Capitale Sociale interamente versato: € 90.000

SERVIZI INDUSTRIALI GENOVA SIGE S.r.l.




INGEGNERIA PER L'AMBIENTE E LA SICUREZZA SUL LAVORO

Amministrazione e Uffici:
Via Renata Bianchi 38/5 - 16152 Genova
Laboratori:
Via Castel Morrone, 15 H - 16161 Genova
Contatti:
Tel.: 010 7406583 - Fax: 010 7406584
E-mail: segreteria@sige.ge.it
Sito web: www.sige.ge.it

Codice della Stazione	ATM02 – OVEST B2 Via Ungaretti
Ubicazione	Via Ungaretti
Coordinate Piane UTM (WGS84)	8,474621 E 44,253855 N
Tecnico di campo	Giulio Roncallo

INQUADRAMENTO TERRITORIALE

Ortofoto



Sede Legale:
Piazza della Vittoria 7/14 - 16121 Genova
Dati societari:
C.C.I.A.A. Genova n. 289645
Codice Fiscale: IT 02687740106
Partita I.V.A.: IT 02687740106
SDI: SUBM70N
Capitale Sociale interamente versato: € 90.000

SERVIZI INDUSTRIALI GENOVA SIGE S.r.l.



INGEGNERIA PER L'AMBIENTE E LA SICUREZZA SUL LAVORO

Amministrazione e Uffici:
Via Renata Bianchi 38/5 - 16152 Genova
Laboratori:
Via Castel Morrone, 15 H - 16161 Genova
Contatti:
Tel.: 010 7406583 - Fax: 010 7406584
E-mail: segreteria@sige.ge.it
Sito web: www.sige.ge.it

Codice della Stazione	ATM02 – OVEST B2 Via Ungaretti
Ubicazione	Via Ungaretti
Coordinate Piane UTM (WGS84)	8,474621 E 44,253855 N
Tecnico di campo	Giulio Roncallo

RAPPORTO FOTOGRAFICO



Sede Legale:
Piazza della Vittoria 7/14 - 16121 Genova
Dati societari:
C.C.I.A.A. Genova n. 289645
Codice Fiscale: IT 02687740106
Partita I.V.A.: IT 02687740106
SDI: SUBM70N
Capitale Sociale interamente versato: € 90.000

SERVIZI INDUSTRIALI GENOVA SIGE S.r.l.



INGEGNERIA PER L'AMBIENTE E LA SICUREZZA SUL LAVORO

Amministrazione e Uffici:
Via Renata Bianchi 38/5 - 16152 Genova
Laboratori:
Via Castel Morrone, 15 H - 16161 Genova
Contatti:
Tel.: 010 7406583 - Fax: 010 7406584
E-mail: segreteria@sige.ge.it
Sito web: www.sige.ge.it

Codice della Stazione	ATM02 – OVEST B2 Via Ungaretti
Ubicazione	Via Ungaretti
Coordinate Piane UTM (WGS84)	8,474621 E 44,253855 N
Tecnico di campo	Giulio Roncallo

DESCRIZIONE DELL'AREA

Postazione localizzata in prossimità dell'area di cantiere a Ovest, in via Ungaretti in una zona in cui non si dovrebbe risentire gli effetti del traffico.

La postazione è posizionata vicino a recettori sensibili (case di civile abitazioni).

STRUMENTAZIONE ADOTTATA

NO2	Analizzatore a chemiluminescenza secondo la Norma UNI EN 14211: 2012
SO2	Analizzatore a fluorescenza ultravioletta secondo la Norma UNI EN 14212: 2012
CO	Analizzatore a spettroscopia a raggi infrarossi non dispersiva secondo la Norma UNI EN 14626: 2005
BTEX	Rivelatore a fotoionizzazione (PID)
PM _{2,5} PM ₁₀	Analizzatore in continuo Palas Fidas 200