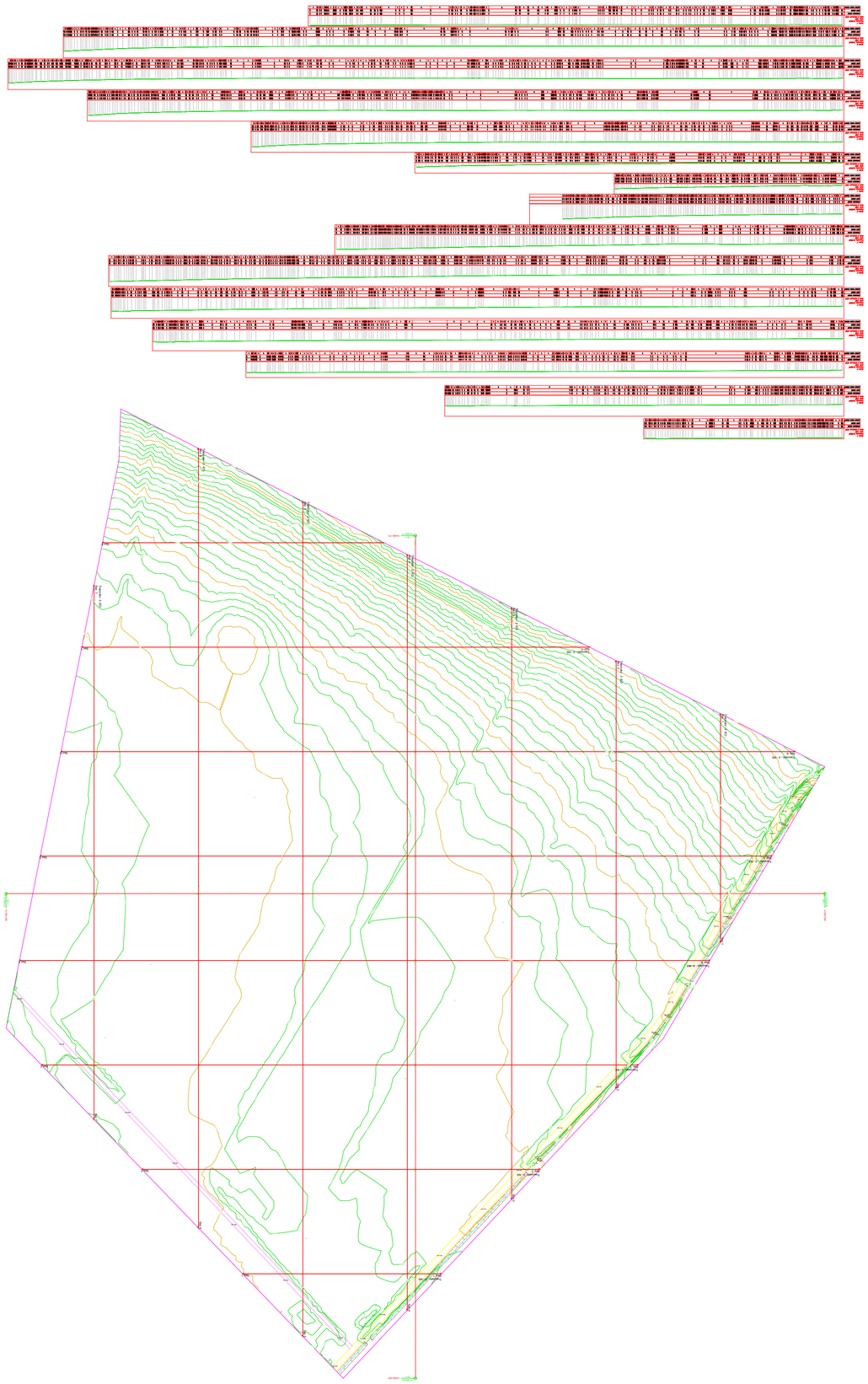



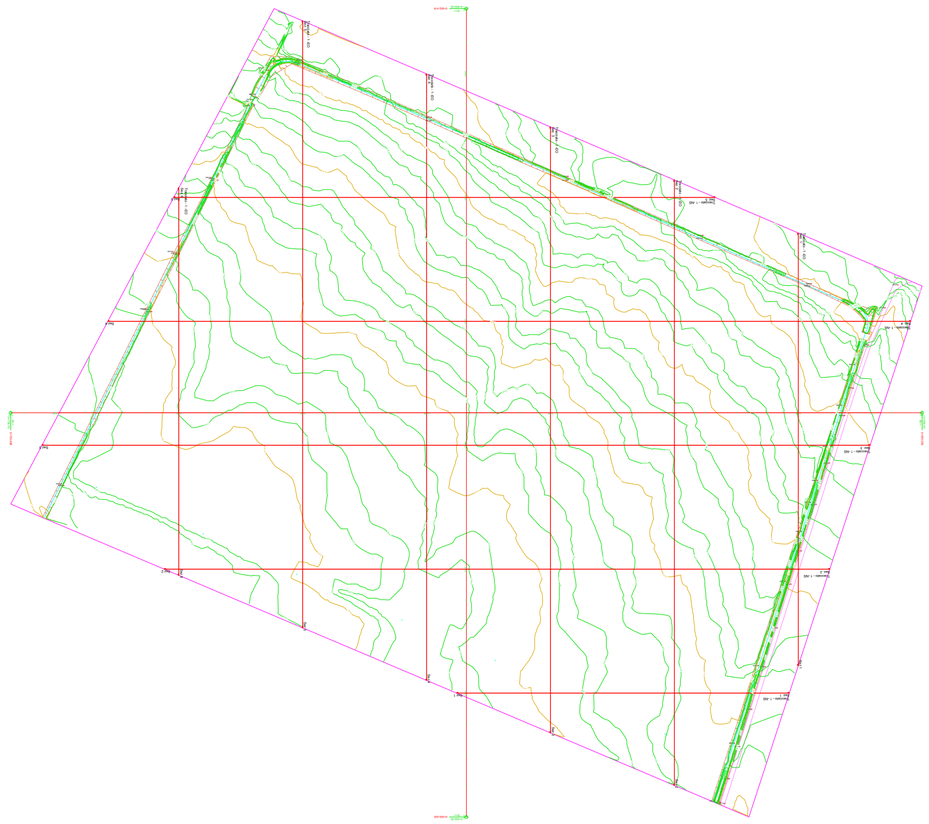

LEGENDA:

COORDINATE:

41°34'27.1"N
15°22'08.6"E

NORD

| REV. | DATA: | DESCRIZIONE: |
|---|---|---|
| | | |
| | | |
| | | |
| | | |
| | | |
| | | |
| | | |
| | | |

REVISIONI:

| REDATTO: | VERIFICATO: | APPROVATO: | CLIENTE: |
|---|---|---|---|
| | | | |

CLIENTE:

X-ELIO

X-Elio LUCERA S.r.l.
Corso Vittorio Emanuele II n. 349 - 00186 ROMA
Tel.+39 06.8416460 - Fax +39 06.8551726
Partita IVA N° 17296710O8

PROGETTISTA:

© E.S.C.TECNE S.r.l. è vietata ogni forma di utilizzo, distribuzione, cessione, anche parziale, senza nostro consenso. Ogni violazione sarà perseguita a norma di legge.

architettura sostenibile s.r.l. Viale Anna L. 55 - 00141 - Roma
info@architetturasostenibile.com

PROGETTO:

**PROGETTO AGROVOLTAICO LUCERA**

*Realizzazione di un impianto agrovoltaico di potenza pari a 37,25 MWp e relative opere di connessione alla RTN*

LOCALITA':

REGIONE PUGLIA, COMUNI DI LUCERA (FG) E SAN SEVERO (FG)

TITOLO:

**STATO DI FATTO CON SEZIONI LONGITUDINALI E TRASVERSALI**

| PRATICA N: | FORMATO: | N°DISEGNO: | FOGLIO: | REV: |
|---|---|---|---|---|
| | A2 | AS_LUC_G3.1.1 | | |

DATA: SCALA:

02\2024 1:3.500