




- LEGENDA -

-  TRATTO DI ELETTRODOTTO ESISTENTE, INALTERATO
-  NUOVE REALIZZAZIONI - TRATTO DI ELETTRODOTTO AEREO
-  TRATTO DI ELETTRODOTTO DA DEMOLIRE

PROVINCIA DI LUCCA

COMUNE DI LUCCA

TERNA RETE ITALIA S.p.A.

Direzione Territoriale Nord Est
35129 Padova, Via San Crispino, 22

Edoardo Gambardella



REVISIONI	N.	DATA	DESCRIZIONE	ELABORATO	VERIFICATO	APPROVATO
00	08/02/2012	PRIMA EMISSIONE		G. CEROFOLINI FI-PRI-LI		G. BRUNO FI-PRI

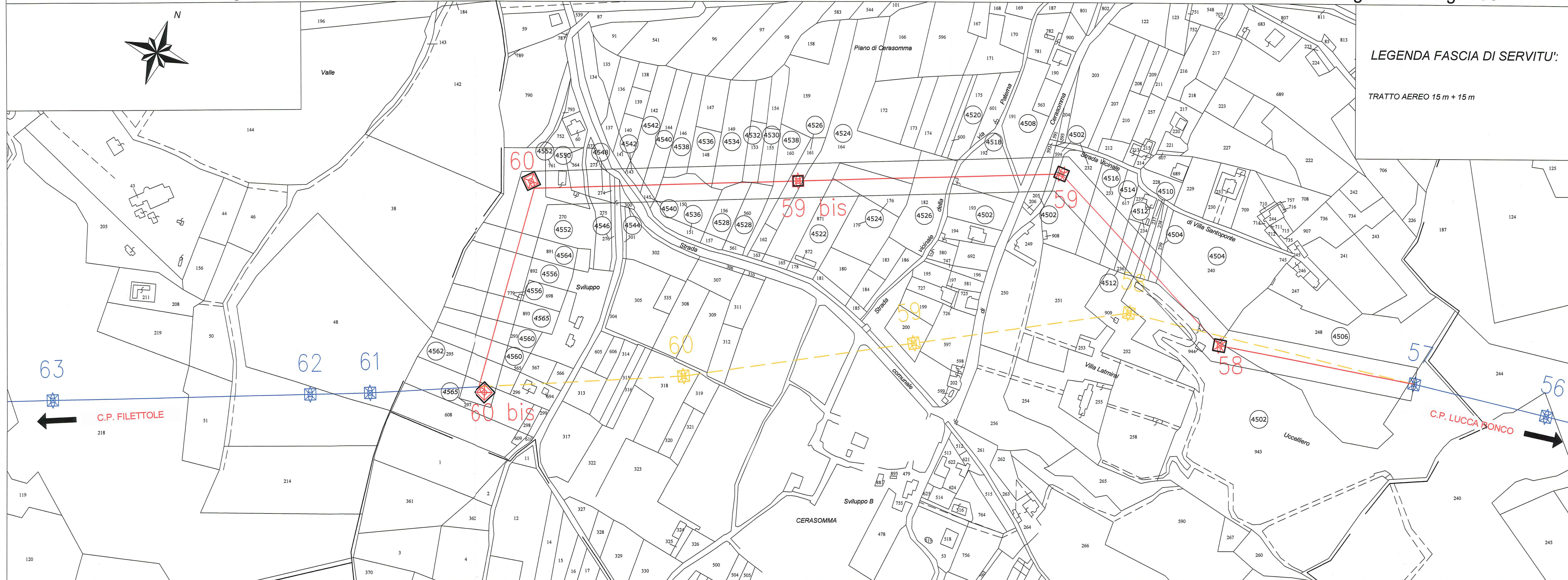
TIPOLOGIA DELL'ELABORATO	CODIFICA DELL'ELABORATO	Terna		
Planimetria	DE23512B1CDX23506			
PROGETTO	TITOLO			
RICAVATO DAL DOC. TERNA	Linea n.512 "Lucca Ronco -Filettole" - Varianti per il riassetto dell'esistente rete elettrica a 132 kV nei Comuni di Lucca e Borgo a Mozzano (Cerasomma - tratto H-I)			
CLASSIFICAZIONE DI SICUREZZA	Planimetria parcellare e fascia asservimento			
NOME DEL FILE	SCALA CAD	FORMATO	SCALA	FOGLIO
	1 unità = 1	1830 x 297	1:2.000	1 / 1

Questo documento contiene informazioni di proprietà Terna S.p.A. e deve essere utilizzato esclusivamente dal destinatario in relazione alle finalità per le quali è stato ricevuto. È vietata qualsiasi forma di riproduzione o di divulgazione senza l'esplicito consenso di Terna S.p.A.
This document contains information proprietary to Terna S.p.A. and it will have to be used exclusively for the purposes for which it has been furnished. Whichever shape of spreading or reproduction without the written permission of Terna S.p.A. is prohibi.

PROVINCIA DI PISA
Comune di San Giuliano Fg.1

PROVINCIA DI LUCCA
Comune di Lucca Fg.151

Fg. 151 Fg. 153



LEGENDA FASCIA DI SERVITU':

TRATTO AEREO 15 m + 15 m

Comune di San Giuliano Fg.1

Comune di Lucca Fg.152

Fg. 151

Fg. 151

Fg. 153