

LEGENDA

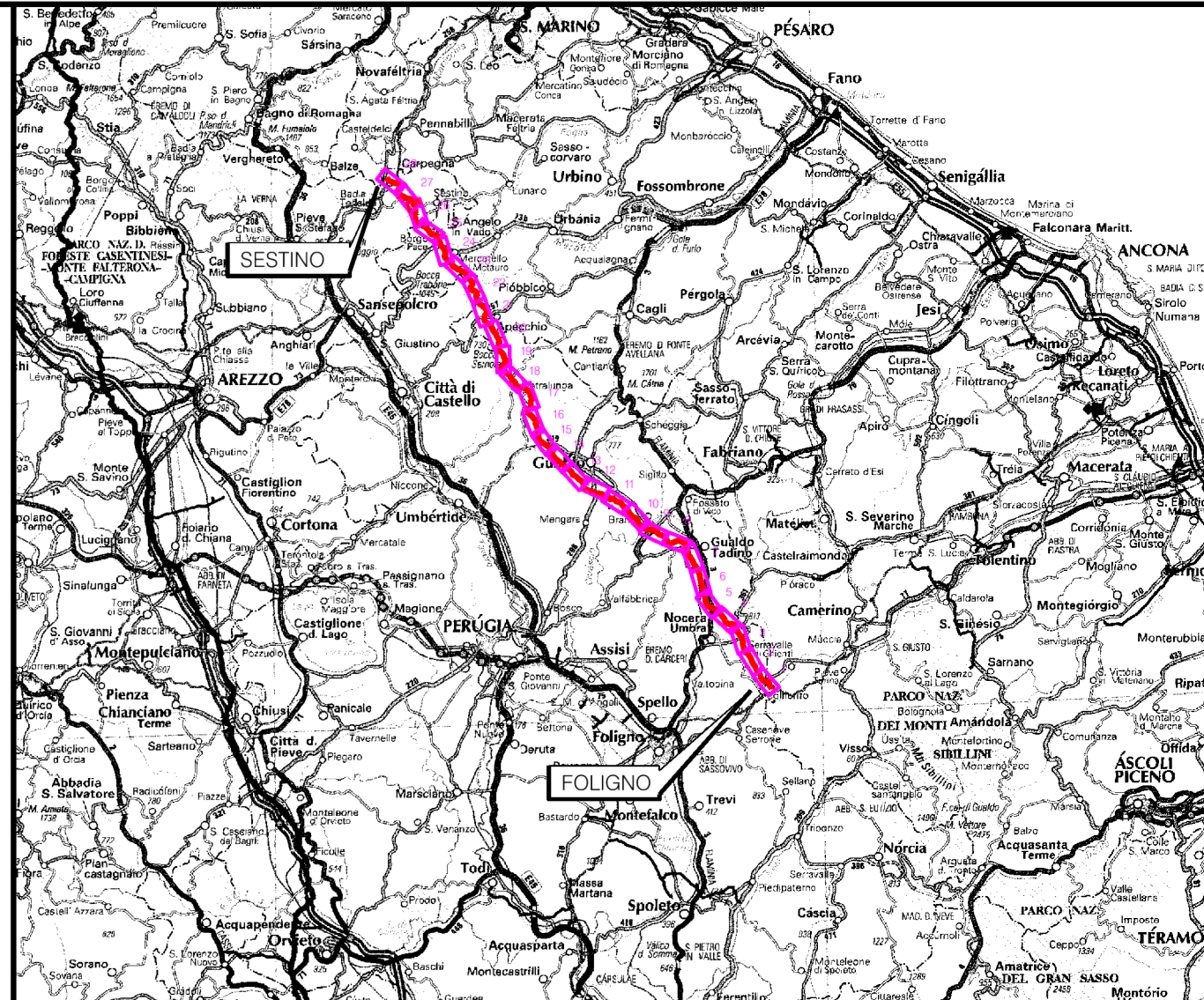
SIMBOLOGIA CARTOGRAFICA

- Metanodotto in progetto
- Trenchless
- Altri metanodotti in progetto
- Tracciato ottimizzato
- Tracciato originario
- Trenchless ottimizzata
- Trenchless originario
- Strada di accesso ottimizzata
- Strada di accesso originario
- Viabilità in progetto
- Limite sovrapposizione fogli
- Limite CTR
- Metanodotti esistenti
- Metanodotti di terzi
- Impianti di linea in esercizio
- Impianti di linea in progetto
- Impianti originari eliminati
- Impianti di linea ottimizzati

CTR N. Numero CTR

SIMBOLOGIA MECCANICA

- Punto di intercettazione di derivazione importante (P.I.D.I.)
- Punto di intercettazione di linea (P.I.L.)
- Punto di intercettazione di deriv. semplice con stacco da linea (P.I.D.S.)
- Punto di intercettazione con disaggio di allacciamento (P.I.D.A.)
- Punto predisposto per il disaggio di allacciamento (P.P.D.A.)
- Punto di sezionamento elettrico e terminale (P.S.E.T.)
- Punto di riduzione della pressione
- Stazione predisposta per lancio e ricevimento PIG
- Punto di segnalazione PIG (PIG-SIG)



COROGRAFIA Scala 1:1.000.000

METANODOTTO IN PROGETTO

Ottimizzazioni	OTTIMIZZAZIONI PRINCIPALI	OTTIMIZZAZIONI MINORI
Progressiva chilometrica	N.	
Comuni	COMUNE	
Province	PROVINCIA	
Impianti	TIPOLOGIA IMPIANTO	TIPO - N. - ESISTENTE TIPO - N. - OTTIMIZZATI TIPO - N. - ELIMINATI
Attraversamenti	DENOMINAZIONE	
Strade - Piste	STRADE INTEGRATE	STRADE ELIMINATE
Allargamento fascio di lavoro	ALLARGAMENTI INTEGRATI	ALLARGAMENTI ELIMINATI
Opere civili	TRASVERSALI INTEGRATI	TRASVERSALI ELIMINATI LONGITUDINALI INTEGRATI LONGITUDINALI ELIMINATI

0	12-04-2024	EMISSIONE PER PERMESSI	L FALCATELLI	G GOTTI	A BRUN G BRIA
Rev	DATA	DESCRIZIONE	ELABORATO	VERIFICATO	APPROVATO AUTORIZZATO
			COMMESSA	CODICE TECNICO	
Rif.TEN: 2295-200-DW-3220-04			NQ/R22357		
METANODOTTO FOLIGNO - SESTINO DN 1200 (48"), DP 75 bar			DIS N 20-LB-D-85027		
			REVISIONE 0		
STRUMENTI DI TUTELA E PIANIFICAZIONE NAZIONALE			FG 1	DI 30	
			SCALA 110000		

Il presente disegno e' di proprieta' aziendale - La Societa' tutelera' i propri diritti a termine di legge.

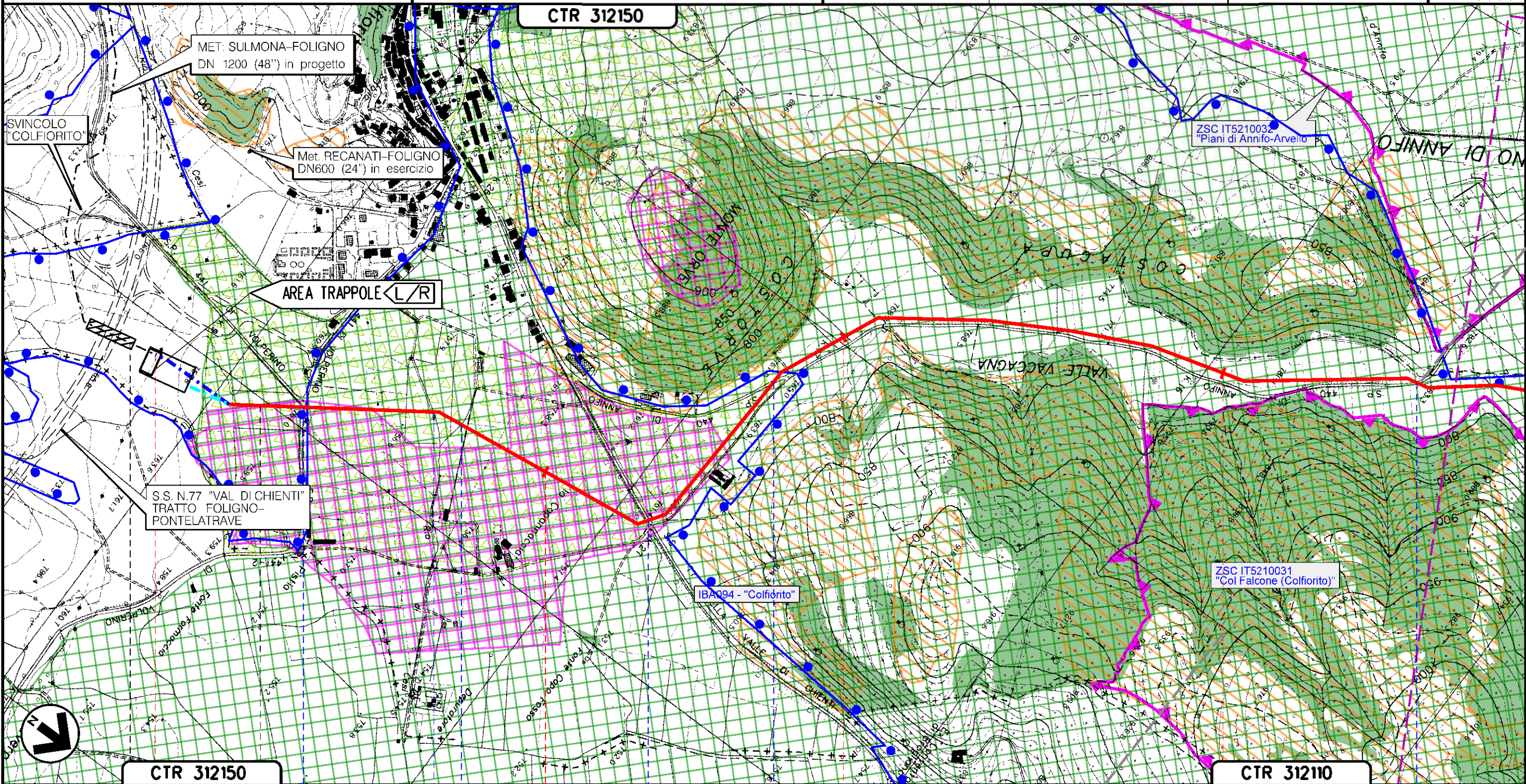
METANODOTTO: FOLIGNO - SESTINO
DN 1200 (48"), DP 75 bar

STRUMENTI DI TUTELA E PIANIFICAZIONE NAZIONALE

Quadro d'unione

Tavola n° 1

0	12-04-2024	EMISSIONE PER PERMESSI	L. FALCETELLI	G. GOTTI	A. BRUNI G. BRIA	Foglio 02 di 30
Rev	DATA	DESCRIZIONE	ELABORATO	VERIFICATO	APPROVATO AUTORIZZATO	di 30
PROGETTISTA R.I.F.TEN: 2295-200-DW-3541-61			Dis. 20-LB-D-85027		Scala 1:10000	
			Comm. N0/R22357			



Il presente disegno e' di proprieta' aziendale - La Societa' tutelera' i propri diritti a termine di legge.

CTR 312150

CTR 312110

0 1 2 3

FOLIGNO
PERUGIA (UMBRIA)

S.P. N.441 DI VOLPERINO — RIO DICESI(1° ATTRAV.) — RIO DICESI(2° ATTRAV.) — S.S. N.77 DELLA VALLE DICHIANTI — S.P. N.440 DI ANNIFO (1° ATTRAV.) — S.P. N.440 DI ANNIFO (2° ATTRAV.)

METANODOTTO: FOLIGNO - SESTINO
DN 1200 (48"), DP 75 bar

Quadro d'unione

0	12-04-2024	EMISSIONE PER PERMESSI	L. FALCETELLI	G. GOTTI	A. BRUNI G. BRINA	Foglio 03 di 30
Rev	DATA	DESCRIZIONE	ELABORATO	VERIFICATO	APPROVATO AUTORIZZATO	Scala 1:10000
PROGETTISTA			Dis. 20-LB-D-85027			
snam			TEN TECHNIP ENERGIES techfem			
			Comm. NO/R22357			
			Rif. TEN: 2295-200-DW-3541-61			

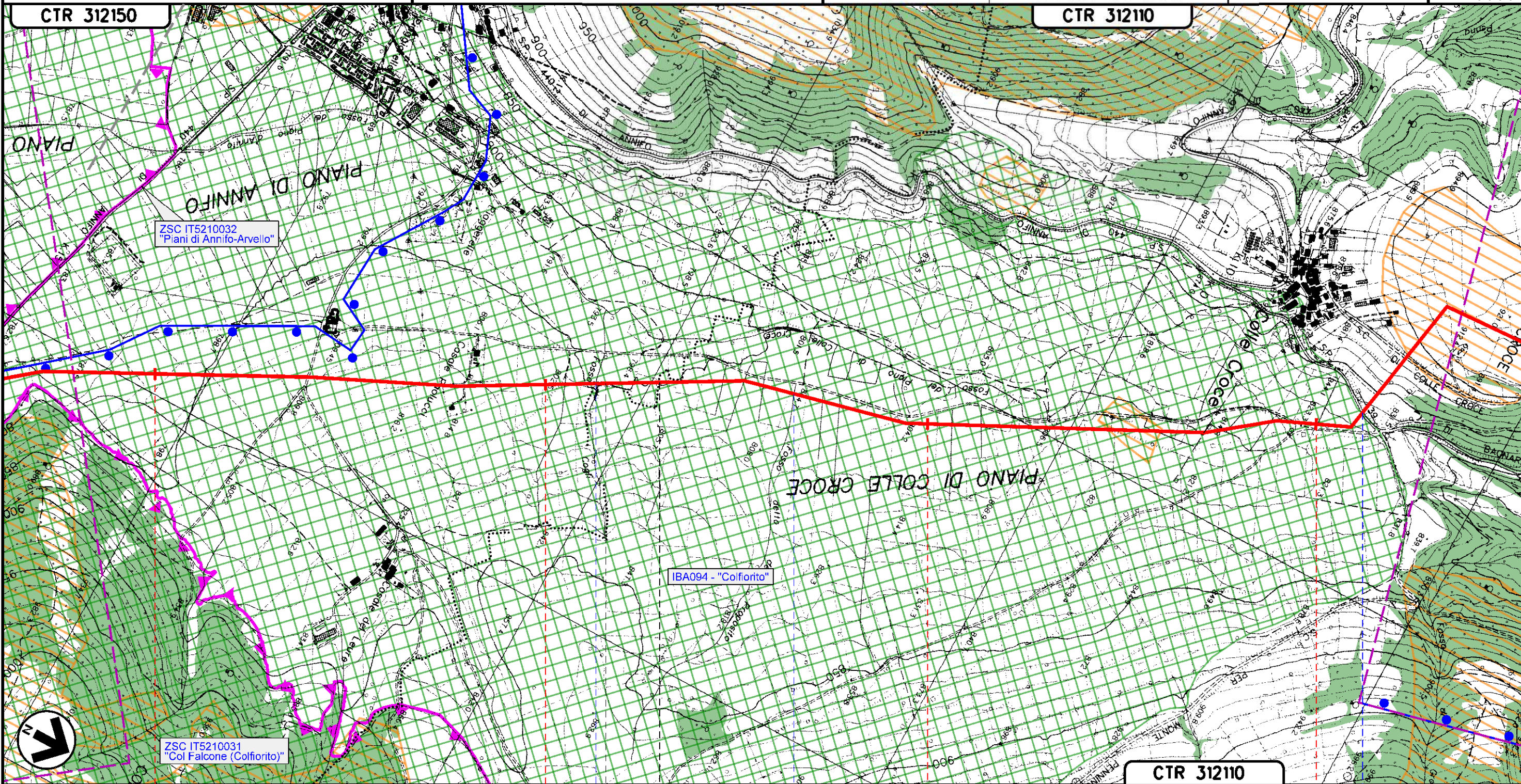
STRUMENTI DI TUTELA E
PIANIFICAZIONE NAZIONALE

Tavola n° 2

CTR 312150

CTR 312110

Il presente disegno e' di proprieta' aziendale - La Societa' tutelera' i propri diritti a termine di legge.



CTR 312110

4 FOLIGNO 5 NOCERA UMBRA FOLIGNO 6 NOCERA UMBRA 7

PERUGIA (UMBRIA)

FOSSO COGLI • FOSSO DETTO DEL PROPOSTO S.P. N. 439 DIBAGNARA •

METANODOTTO: FOLIGNO - SESTINO
DN 1200 (48"), DP 75 bar

STRUMENTI DI TUTELA E
PIANIFICAZIONE NAZIONALE

CTR 312110

Tavola n° 3

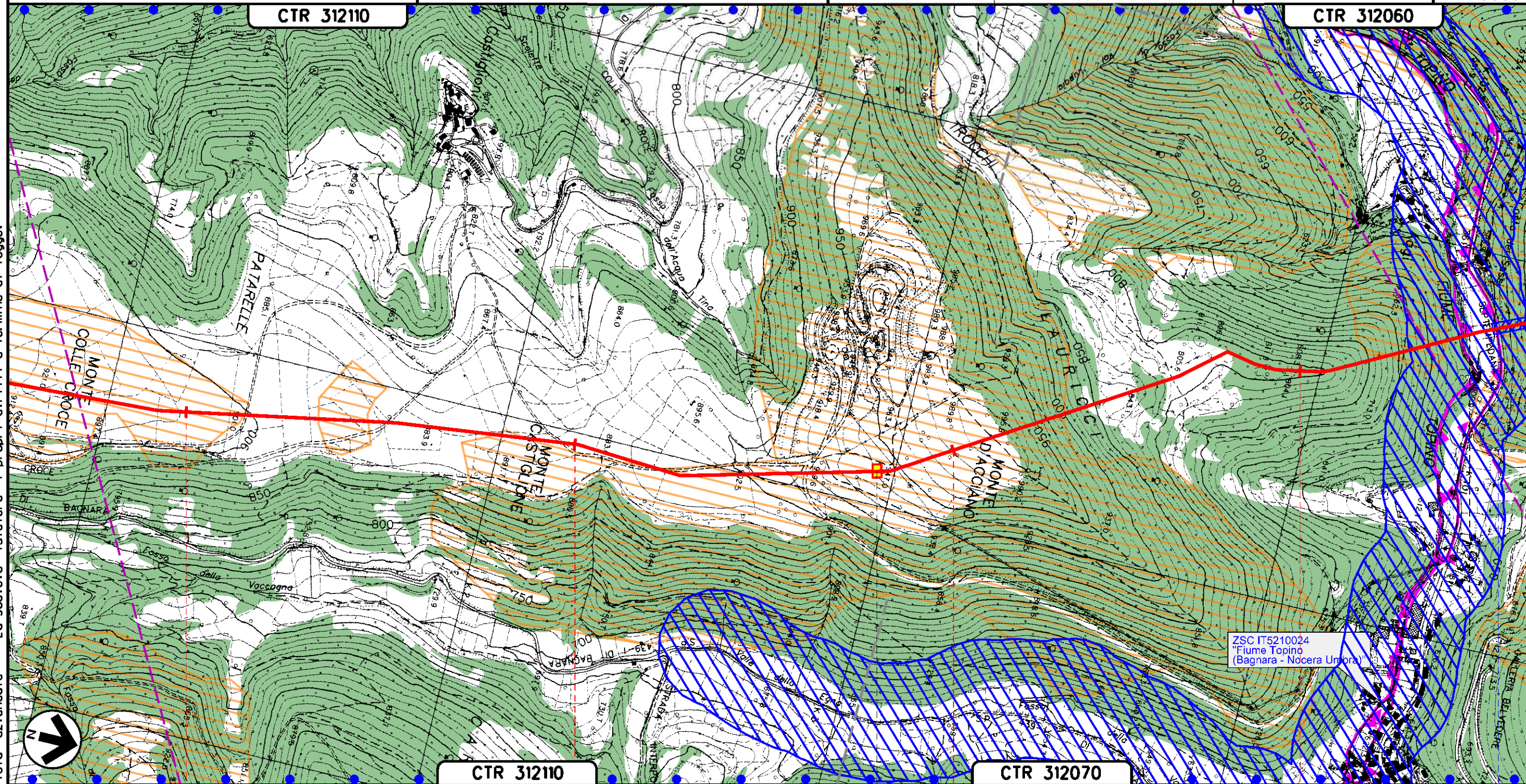
Quadro d'unione

0	12-04-2024	EMISSIONE PER PERMESSI	L. FALCETELLI	G. GOTTI	A. BRUNI G. BRINA
Rev	DATA	DESCRIZIONE	ELABORATO	VERIFICATO	APPROVATO AUTORIZZATO
PROGETTISTA			Dis. 20-LB-D-85027		
snam			Comm. NO/R22357		
TEN			Scala 1:10000		
techfem					
Ri.f. TEN: 2295-200-DW-3541-61					

Foglio
04
di 30
Scala
1:10000

CTR 312060

Il presente disegno e' di proprieta' aziendale - La Societa' tutelera' i propri diritti a termine di legge.



CTR 312110

CTR 312070

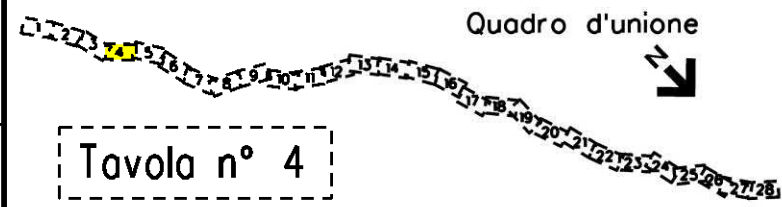
ZSC IT5210024
"Fiume Topino
(Bagnara - Nocera Umbra)"

NOCERA UMBRA
PERUGIA (UMBRIA)

PI.L n.1 km 9+785

FIUME TOPINO — S.P. N.361 SETEMPEDANA

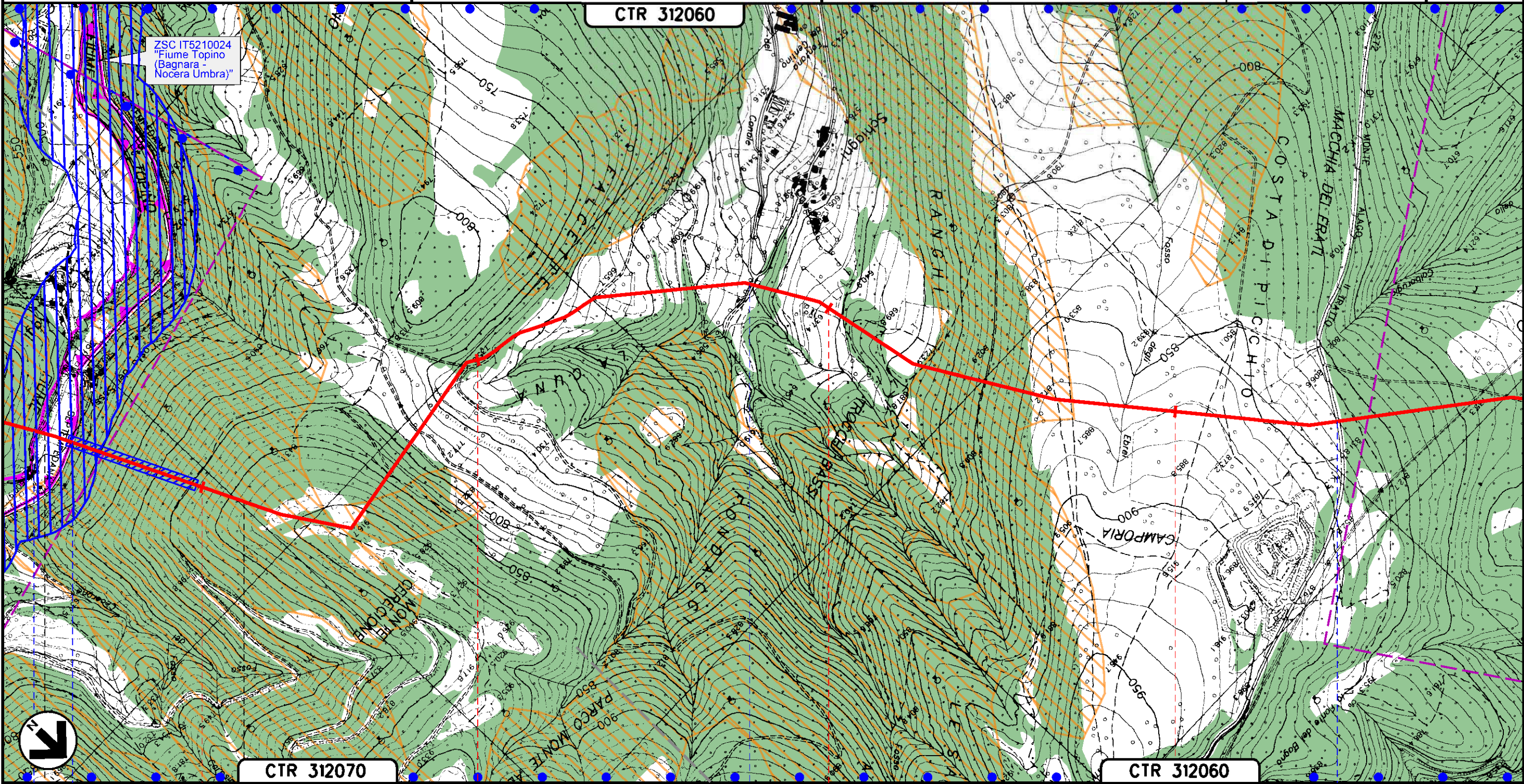
METANODOTTO: FOLIGNO - SESTINO
DN 1200 (48"), DP 75 bar



0	12-04-2024	EMISSIONE PER PERMESSI	L. FALCETELLI	G. GOTTI	A. BRUNI G. BRIA
Rev	DATA	DESCRIZIONE	ELABORATO	VERIFICATO	APPROVATO AUTORIZZATO
PROGETTISTA			Dis. 20-LB-D-85027		
snam			Comm. N0/R22357		
TEN TECHNIP ENERGIES			Scala 1:10000		
techfem			Ri.f. TEN: 2295-200-DW-3541-61		

STRUMENTI DI TUTELA E
PIANIFICAZIONE NAZIONALE

CTR 312060



ZSC IT5210024
"Fiume Topino
(Bagnara -
Nocera Umbra)"

CTR 312070

CTR 312060

NOCERA UMBRA
PERUGIA (UMBRIA)

● Fiume Topino ● S.P. N.361 SETEMPEDANA

● Fosso di Schiagni

S.P. N. 272 DIMONTE ALAGO II TRATTO ●

8

9

12

Il presente disegno e' di proprieta' aziendale - La Societa' tutelera' i propri diritti a termine di legge.

METANODOTTO: FOLIGNO - SESTINO
DN 1200 (48"), DP 75 bar

**STRUMENTI DI TUTELA E
PIANIFICAZIONE NAZIONALE**

Quadro d'unione





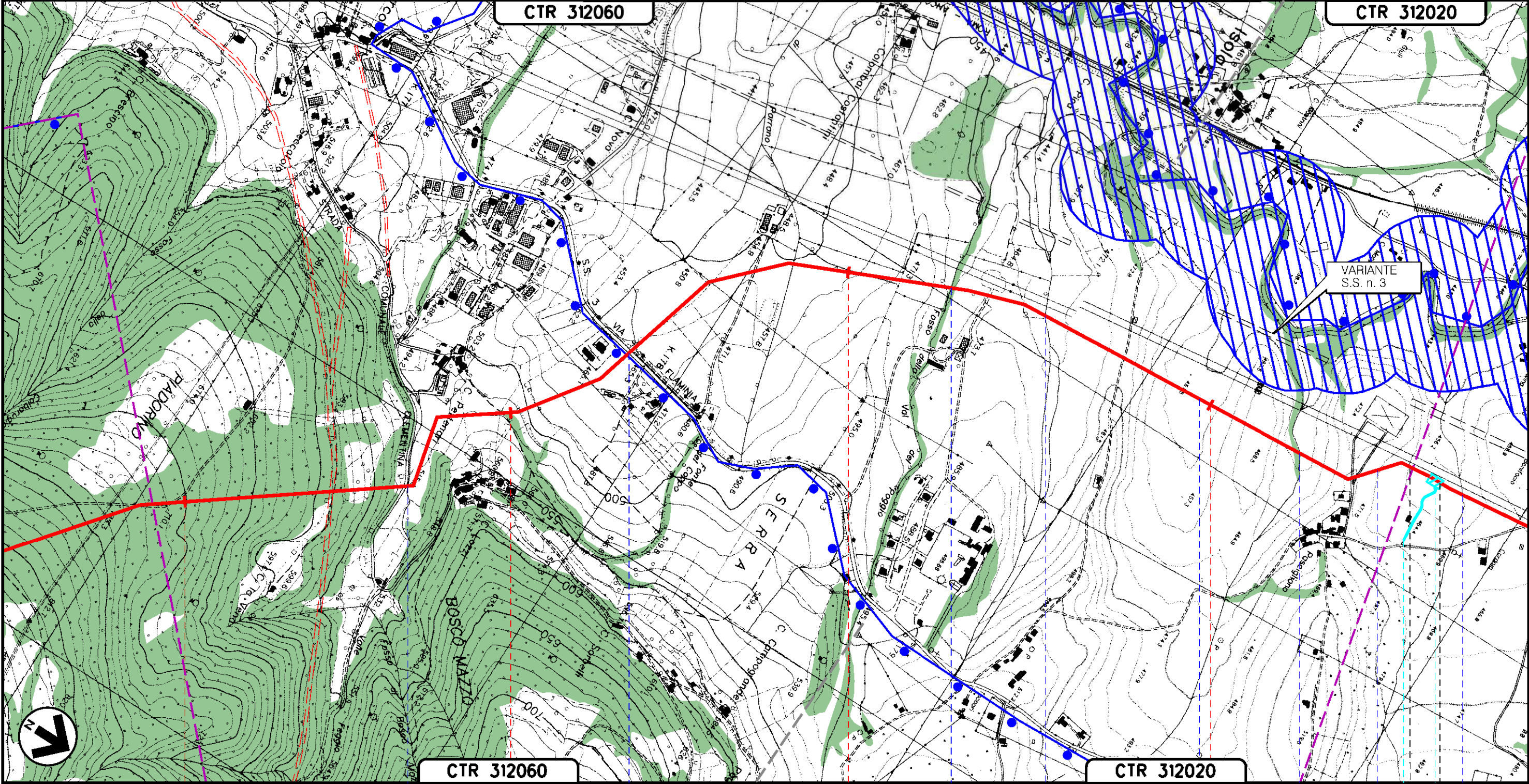


Tavola n° 5

0	12-04-2024	EMISSIONE PER PERMESSI	L. FALCETELLI	G. GOTTI	A. BRUNI G. BRIA	Foglio 06 di 30
Rev	DATA	DESCRIZIONE	ELABORATO	VERIFICATO	APPROVATO AUTORIZZATO	Scala 1:10000
PROGETTISTA   			Dis. 20-LB-D-85027			
Ri.F.TEN: 2295-200-DW-3541-61			Comm. NO/R22357			



Il presente disegno e' di proprieta' aziendale - La Societa' tutelera' i propri diritti a termine di legge.

16

17

18

19

NOCERA UMBRA
PERUGIA (UMBRIA)

FOSSO DI VALLE FEGGIO — S.P. N.253 EX S.S. N.3 — FOSSO DELLA VALLE DEL POGGIO — FOSSO DEL CUPO — FOSSO DELLE CESURELLE — FOSSO DI PASSIGLIANO — F.S. ORTE-FALCONARA IN GALLERIA (prog.) — FOSSO ROSSO

PIU' n. 2 km 19+660

5

METANODOTTO: FOLIGNO - SESTINO
DN 1200 (48"), DP 75 bar

STRUMENTI DI TUTELA E
PIANIFICAZIONE NAZIONALE

Tavola n° 6

Quadro d'unione

0 12-04-2024 EMISSIONE PER PERMESSI

Rev DATA DESCRIZIONE

ELABORATO

VERIFICATO

APPROVATO AUTORIZZATO

L. FALCETELLI

G. GOTTI

A. BRUN
G. BRIA

Dis. 20-LB-D-85027

Comm. N0/R22357

Foglio

07

di 30

Scala
1:10000

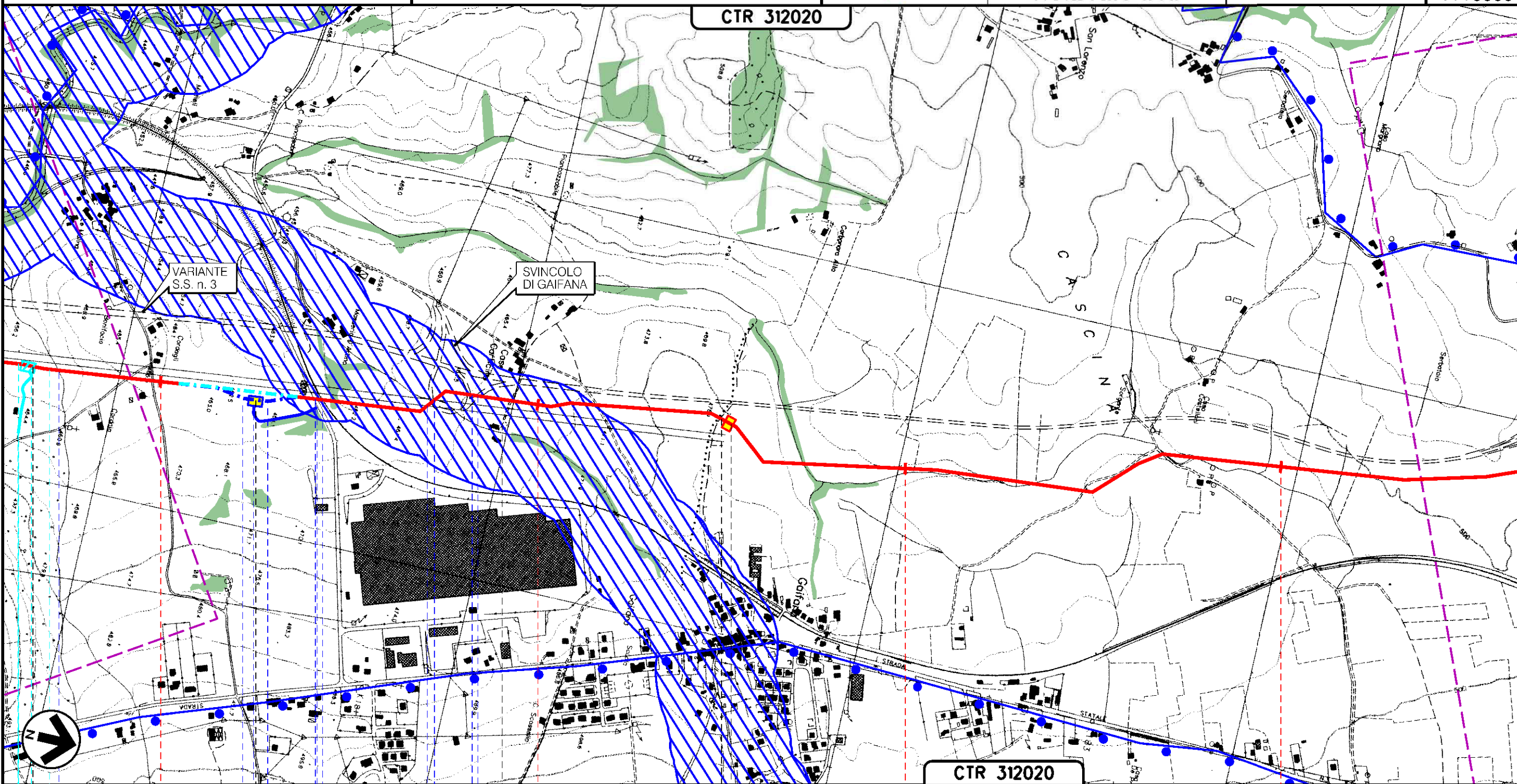


Ri.F.TEN: 2295-200-DW-3541-61

CTR 312020

CTR 312020

Il presente disegno e' di proprieta' aziendale - La Societa' tutelera' i propri diritti a termine di legge.



20

21

22

23

NOCERA UMBRA

PERUGIA (UMBRIA)

GUALDO TADINO

PIL n. 2 km 19+660

PIL n. 2 km 20+250

PIL n. 3 km 21+500

FOSSO ROSSO

S.P. N. 271

F.S. ORTE
FALCONARA

FOSSO DEL BOSCHETTO

VARIANTE S.S. N.3 SVINCOLO GAIFANA (N.3 RAMPE)

A34

A34bis

METANODOTTO: FOLIGNO - SESTINO
DN 1200 (48"), DP 75 bar

STRUMENTI DI TUTELA E
PIANIFICAZIONE NAZIONALE

Quadro d'unione

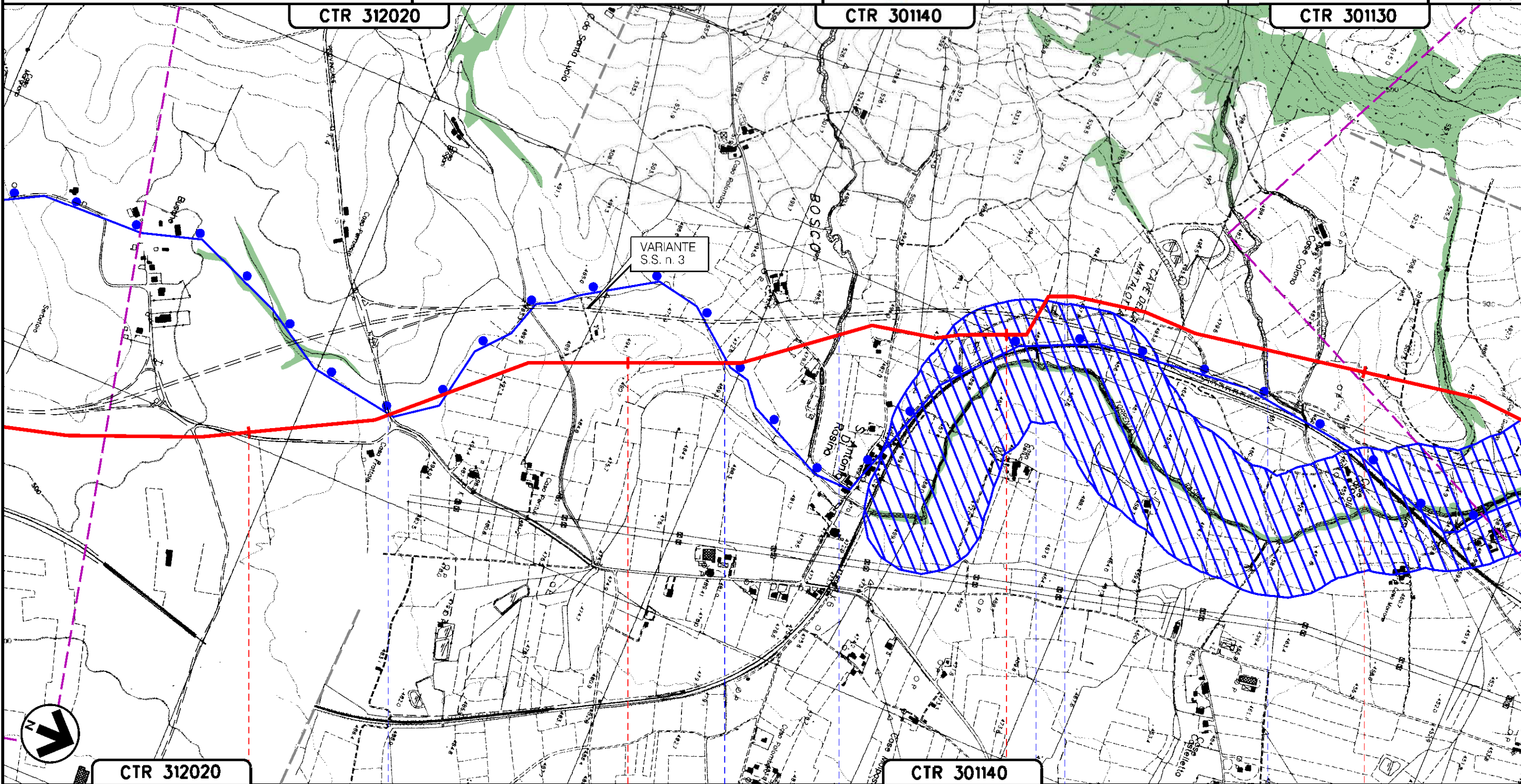
Tavola n° 7

0	12-04-2024	EMISSIONE PER PERMESSI	L. FALCETELLI	G. GOTTI	A. BRUNI G. BRINA	Foglio 08
Rev	DATA	DESCRIZIONE	ELABORATO	VERIFICATO	APPROVATO AUTORIZZATO	di 30
			Dis. 20-LB-D-85027		Scala 1:10000	
Ri.F. TEN: 2295-200-DW-3541-61			Comm. N0/R22357			

CTR 312020

CTR 301140

CTR 301130



Il presente disegno e' di proprieta' aziendale - La Societa' tutelera' i propri diritti a termine di legge.

CTR 312020

CTR 301140

24

25

26

27

GUALDO TADINO
PERUGIA (UMBRIA)

- S.P. N. 270
- FOSSO BACCIACCHERA
- FOSSO DEL FOSSATO
- VARIANTE S.P. N° 253
EX S.S. N° 3 FLAMINIAC (in prog.)
- 1° E 2° AFFLUENTE TORRENTE RASINA
- FOSSO CANALECCHIE

METANODOTTO: FOLIGNO - SESTINO
DN 1200 (48"), DP 75 bar

STRUMENTI DI TUTELA E
PIANIFICAZIONE NAZIONALE

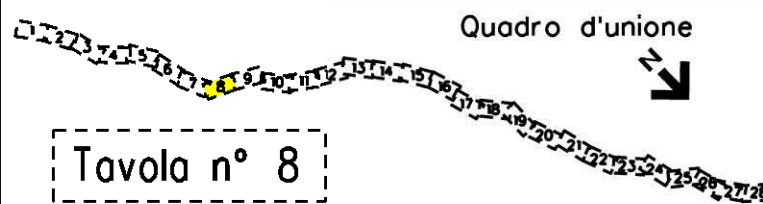
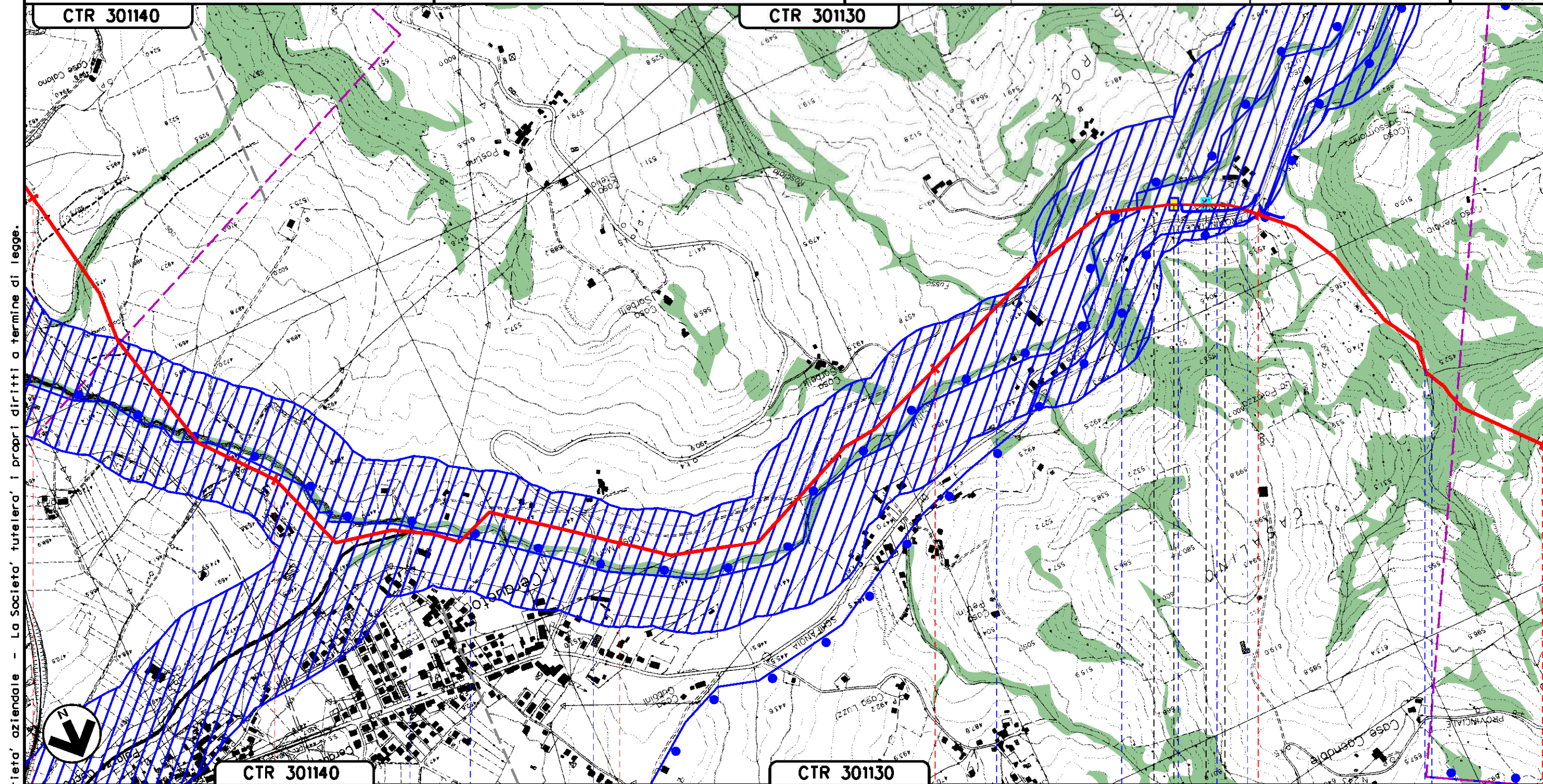


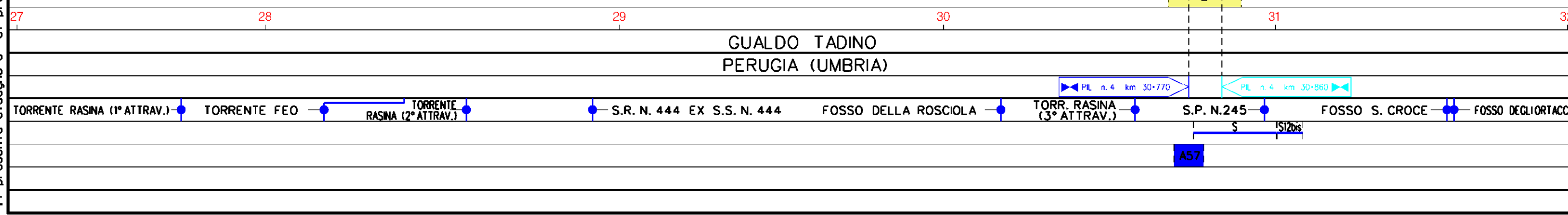
Tavola n° 8

0	12-04-2024	EMISSIONE PER PERMESSI	L. FALCETELLI	G. GOTTI	A. BRUNI G. BRINA
Rev	DATA	DESCRIZIONE	ELABORATO	VERIFICATO	APPROVATO AUTORIZZATO
PROGETTISTA			Dis. 20-LB-D-85027		
snam			Comm. N0/R22357		
TEN TECHNIP ENERGIES			Scala 1:10000		
techfem			Ri.F.TEN: 2295-200-DW-3541-61		

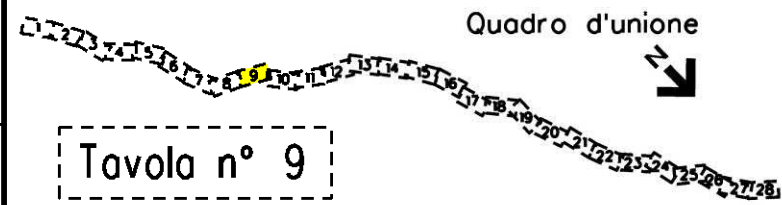
Foglio
09
di 30
Scala
1:10000



Il presente disegno e' di proprieta' aziendale - La Societa' tutelera' i propri diritti a termine di legge.



METANODOTTO: FOLIGNO - SESTINO
DN 1200 (48"), DP 75 bar

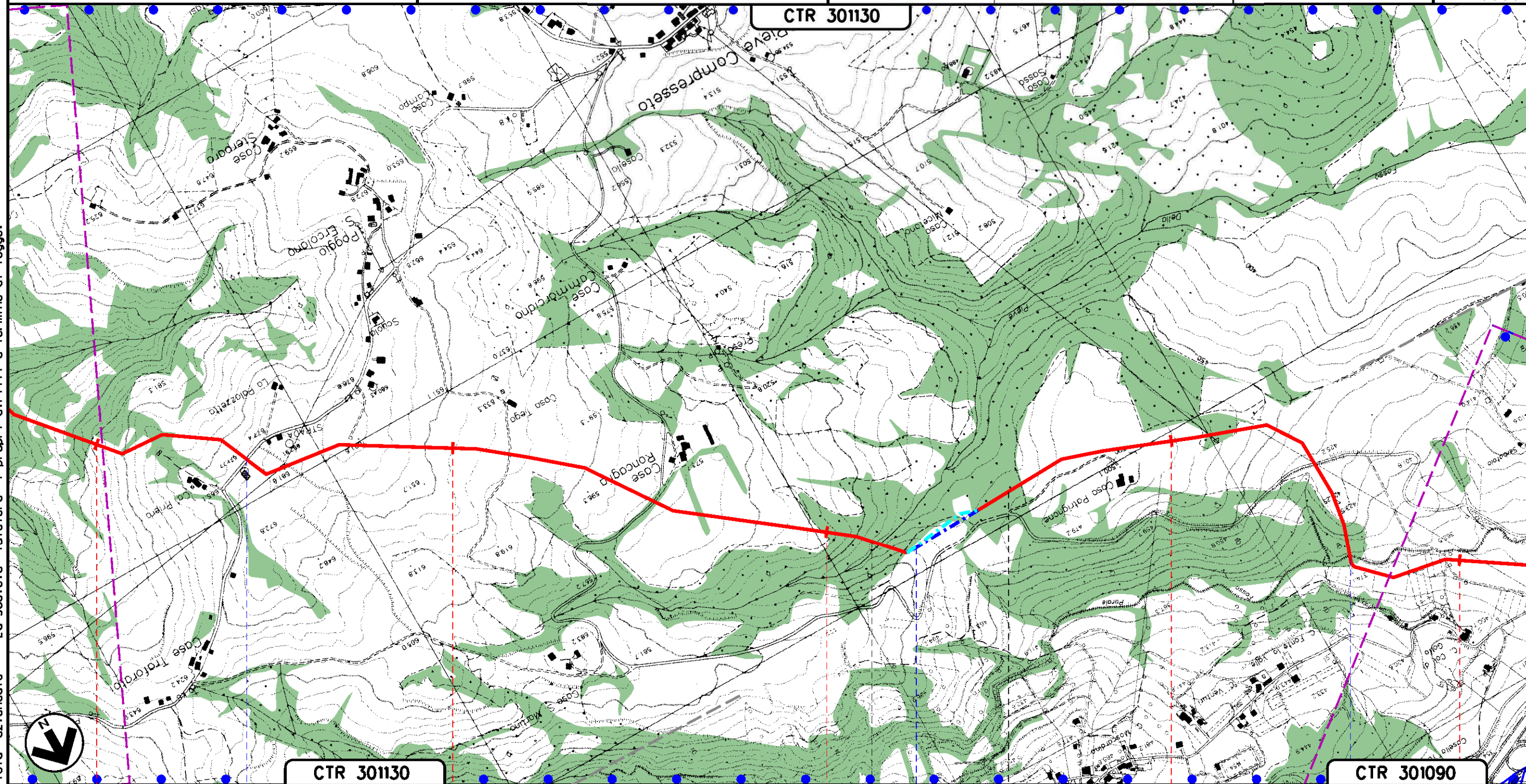


0	12-04-2024	EMISSIONE PER PERMESSI	L. FALCETELLI	G. GOTTI	A. BRUNI G. BRINA	Foglio 10
Rev	DATA	DESCRIZIONE	ELABORATO	VERIFICATO	APPROVATO AUTORIZZATO	di 30
PROGETTISTA			Dis. 20-LB-D-85027			Scala 1:10000
snam			TEN TECHNIP ENERGIES techfem			
Ri.F. TEN: 2295-200-DW-3541-61			Comm. NO/R22357			

STRUMENTI DI TUTELA E
PIANIFICAZIONE NAZIONALE

Tavola n° 9

CTR 301130



CTR 301130

CTR 301090

32

33

34

35

36

GUALDO TADINO
PERUGIA (UMBRIA)

S.P. N.243

FOSSO DELLA PIEVE

FOSSO PARALE

22bis

23ter

Il presente disegno e' di proprieta' aziendale - La Societa' tutelera' i propri diritti a termine di legge.

METANODOTTO: FOLIGNO - SESTINO
DN 1200 (48"), DP 75 bar

STRUMENTI DI TUTELA E
PIANIFICAZIONE NAZIONALE

CTR 301090

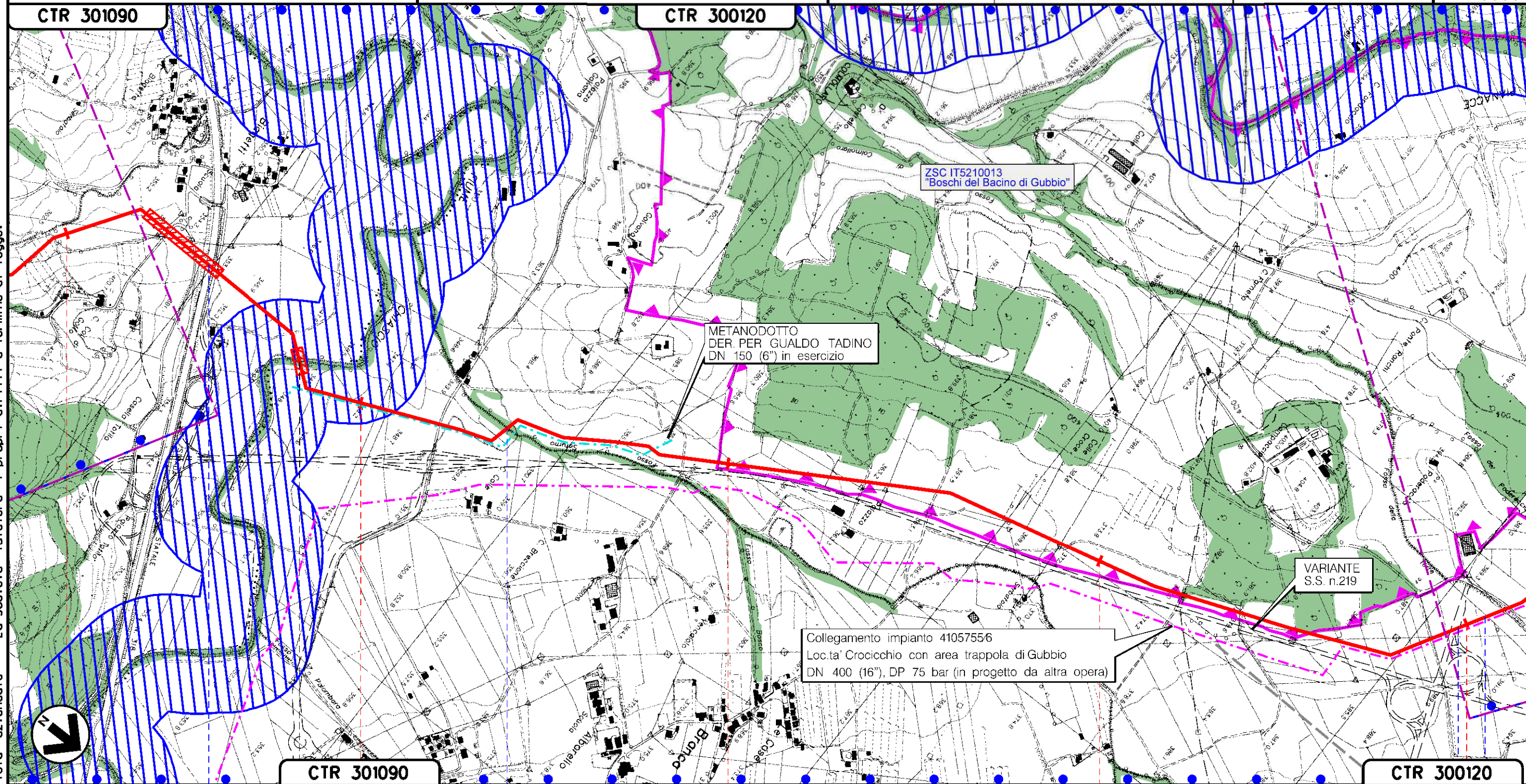
CTR 300120

Tavola n° 10

Quadro d'unione

0	12-04-2024	EMISSIONE PER PERMESSI	L. FALCETELLI	G. GOTTI	A. BRUN G. BRIA	Foglio
Rev	DATA	DESCRIZIONE	ELABORATO	VERIFICATO	APPROVATO AUTORIZZATO	11
PROGETTISTA			Dis. 20-LB-D-85027			di 30
snam			TEN TECHNIPI ENERGIES			Scala
Ri.f. TEN: 2295-200-DW-3541-61			Comm. N0/R22357			1:10000

Il presente disegno e' di proprieta' aziendale - La Societa' tutelera' i propri diritti a termine di legge.



CTR 301090

CTR 300120

36

37

38

39

40

GUALDO TADINO

GUBBIO
PERUGIA (UMBRIA)

S.S. N.318

FIUME CHIASCIO

FOSSO SATURNO

SVINCOLO S.S. N.219

FOSSO DELLA TORRE

METANODOTTO: FOLIGNO - SESTINO
DN 1200 (48"), DP 75 bar

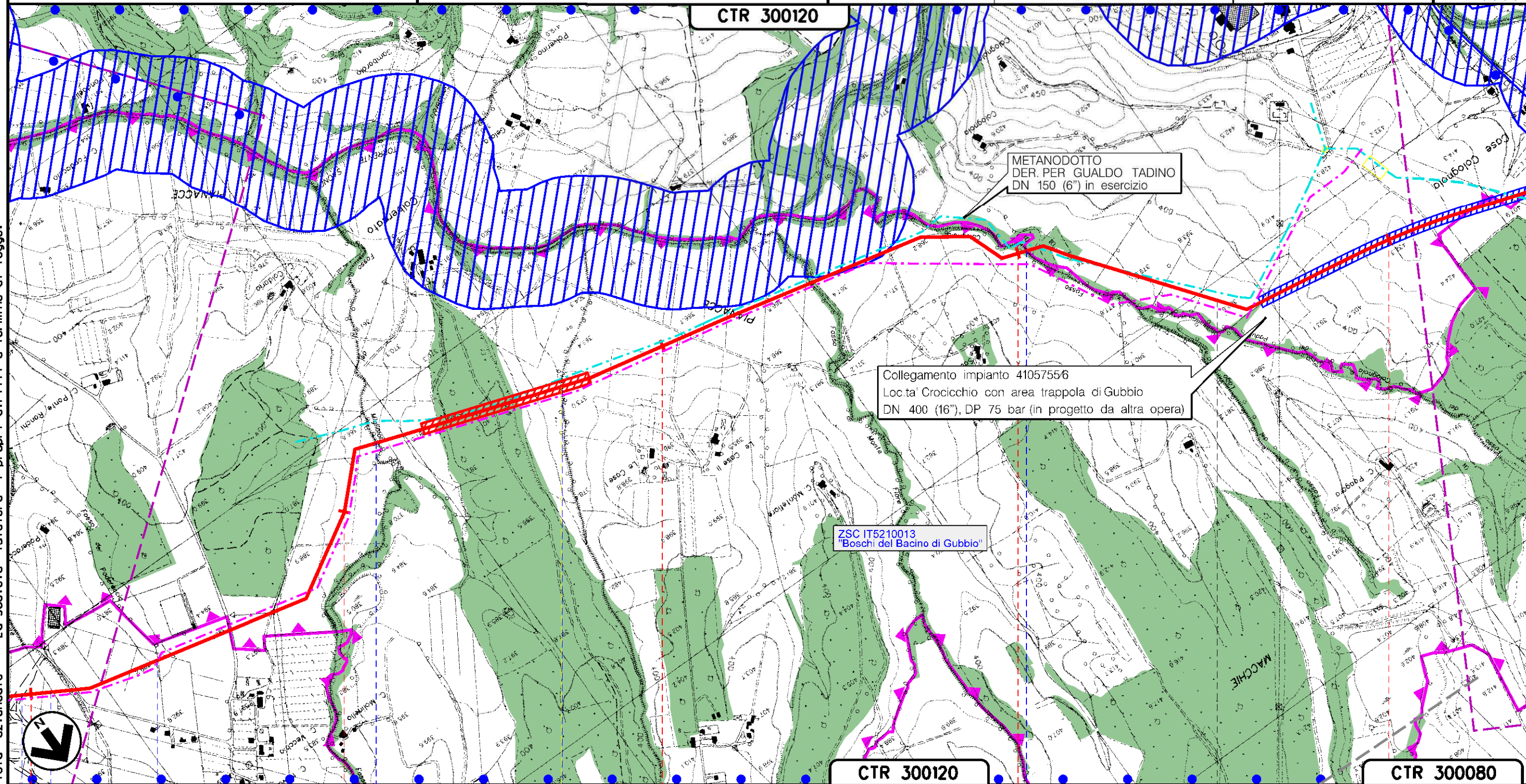
STRUMENTI DI TUTELA E
PIANIFICAZIONE NAZIONALE

Tavola n° 11

Quadro d'unione

0	12-04-2024	EMISSIONE PER PERMESSI	L. FALCETELLI	G. GOTTI	A. BRUNI G. BRINA	Foglio 12 di 30
Rev	DATA	DESCRIZIONE	ELABORATO	VERIFICATO	APPROVATO AUTORIZZATO	Scala 1:10000
PROGETTISTA			Dis. 20-LB-D-85027			
snam			TEN TECHNIP ENERGIES techfem			
			Comm. N0/R22357			
			Ri.f. TEN: 2295-200-DW-3541-61			

CTR 300120



Il presente disegno e' di proprieta' aziendale - La Societa' tutelera' i propri diritti a termine di legge.

GUBBIO
PERUGIA (UMBRIA)

- SVINCOLO S.S. N.219
- FOSSO DELLA TORRE
- FOSSO DEL PODERACCIO
- FOSSO DEL MIGLIAIOLO
- FOSSO AFFL. T. SAONDA
- FOSSO DIMONTE FIORE
- FOSSO COLOGNOLO

METANODOTTO: FOLIGNO - SESTINO
DN 1200 (48"), DP 75 bar

STRUMENTI DI TUTELA E
PIANIFICAZIONE NAZIONALE

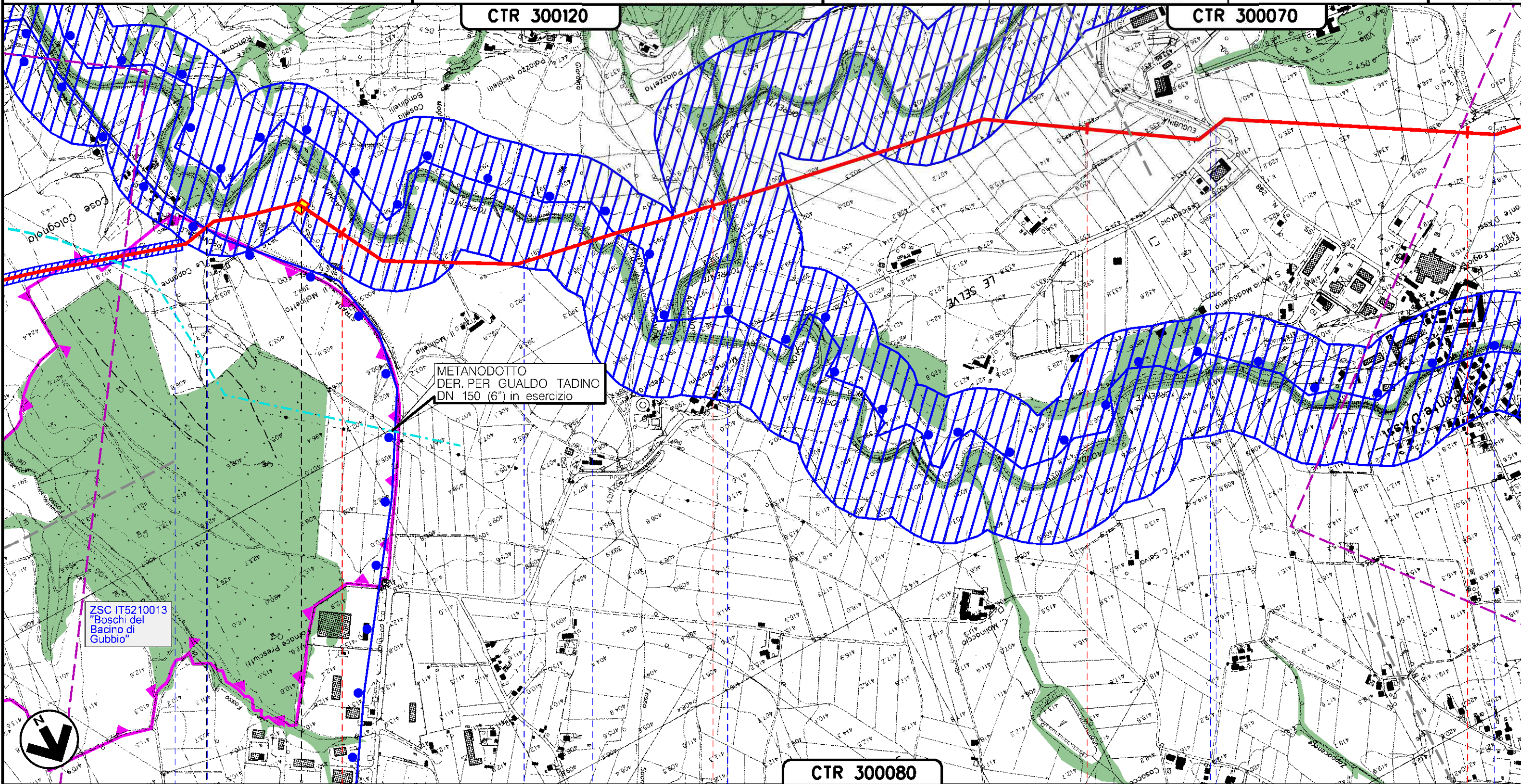
Tavola n° 12

Quadro d'unione

0	12-04-2024	EMISSIONE PER PERMESSI	L. FALCETELLI	G. GOTTI	A. BRUNI G. BRINA	Foglio 13
Rev	DATA	DESCRIZIONE	ELABORATO	VERIFICATO	APPROVATO AUTORIZZATO	di 30
PROGETTISTA			Dis. 20-LB-D-85027			Scala 1:10000
snam			TEN TECHNIPI ENERGIES techfem			
			Ri.F.TEN: 2295-200-DW-3541-61			
			Comm. N0/R22357			

CTR 300120

CTR 300070



ZSC IT5210013
"Boschi del
Bacino di
Gubbio"

METANODOTTO
DER. PER GUALDO TADINO
DN 150 (6") in esercizio

CTR 300080

Il presente disegno e' di proprieta' aziendale - La Societa' tutelera' i propri diritti a termine di legge.

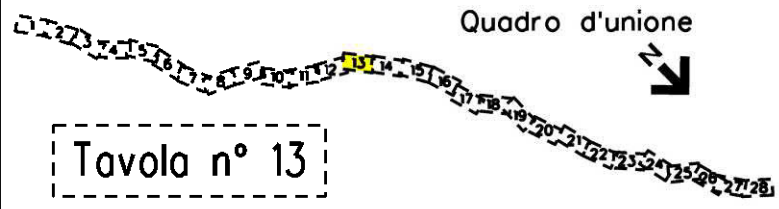
45	46	47	48
GUBBIO PERUGIA (UMBRIA)			
PIL n. 5 km 44-875			
FOSSO AFFL. T. SAONDA	S.P. N.240 DICASA CASTALDA	FOSSO SAONDINO	TORRENTE SAONDA (1° ATTRAV.)
		TORRENTE ACQUINO	S.R. N.298 E DIRAM. S.R. N.298 EUGUBINA
			FOSSO DIPANCALE

METANODOTTO: FOLIGNO - SESTINO
DN 1200 (48"), DP 75 bar

STRUMENTI DI TUTELA E
PIANIFICAZIONE NAZIONALE

Tavola n° 13

Quadro d'unione

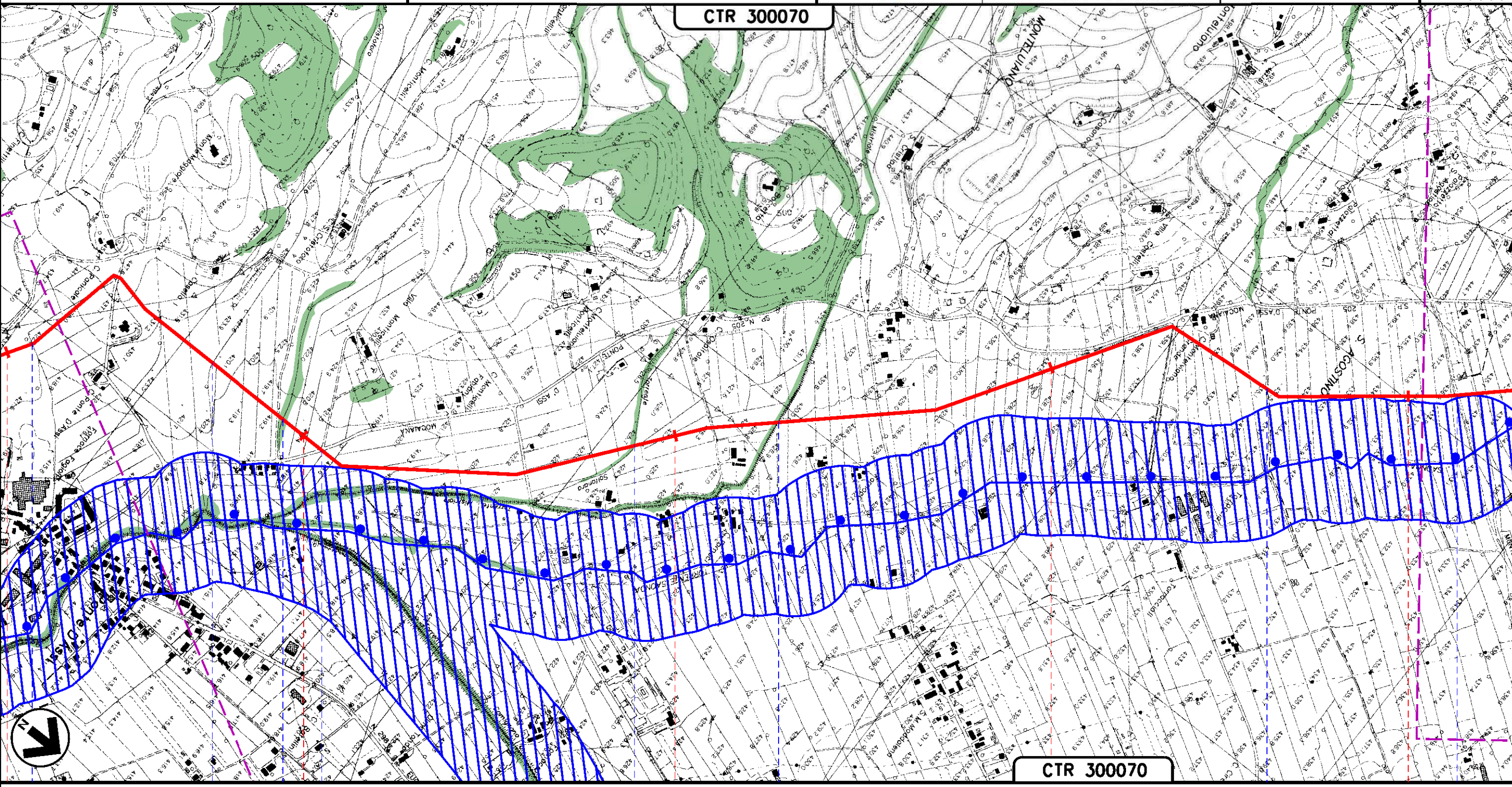


0	12-04-2024	EMISSIONE PER PERMESSI	L. FALCETELLI	G. GOTTI	A. BRUNI G. BRIA	Foglio 14 di 30
Rev	DATA	DESCRIZIONE	ELABORATO	VERIFICATO	APPROVATO AUTORIZZATO	di 30
PROGETTISTA			Dis. 20-LB-D-85027			Scala 1:10000
snam			TEN TECHNIPI ENERGIES techfem			
Ri.F. TEN: 2295-200-DW-3541-61			Comm. NO/R22357			

CTR 300070

CTR 300070

Il presente disegno e' di proprieta' aziendale - La Societa' tutelera' i propri diritti a termine di legge.



48 49 50 51 52

GUBBIO
PERUGIA (UMBRIA)

FOSSO DIPANCALE AFFL. FOSSO S. CRISTOFORO S.P. N.205 PONTE D'ASSIMOCAIANA TORR. SOLFANARA TORRENTE MISTRIALE FOSSO MONTELUIANO FOSSO DI S. AGOSTINO

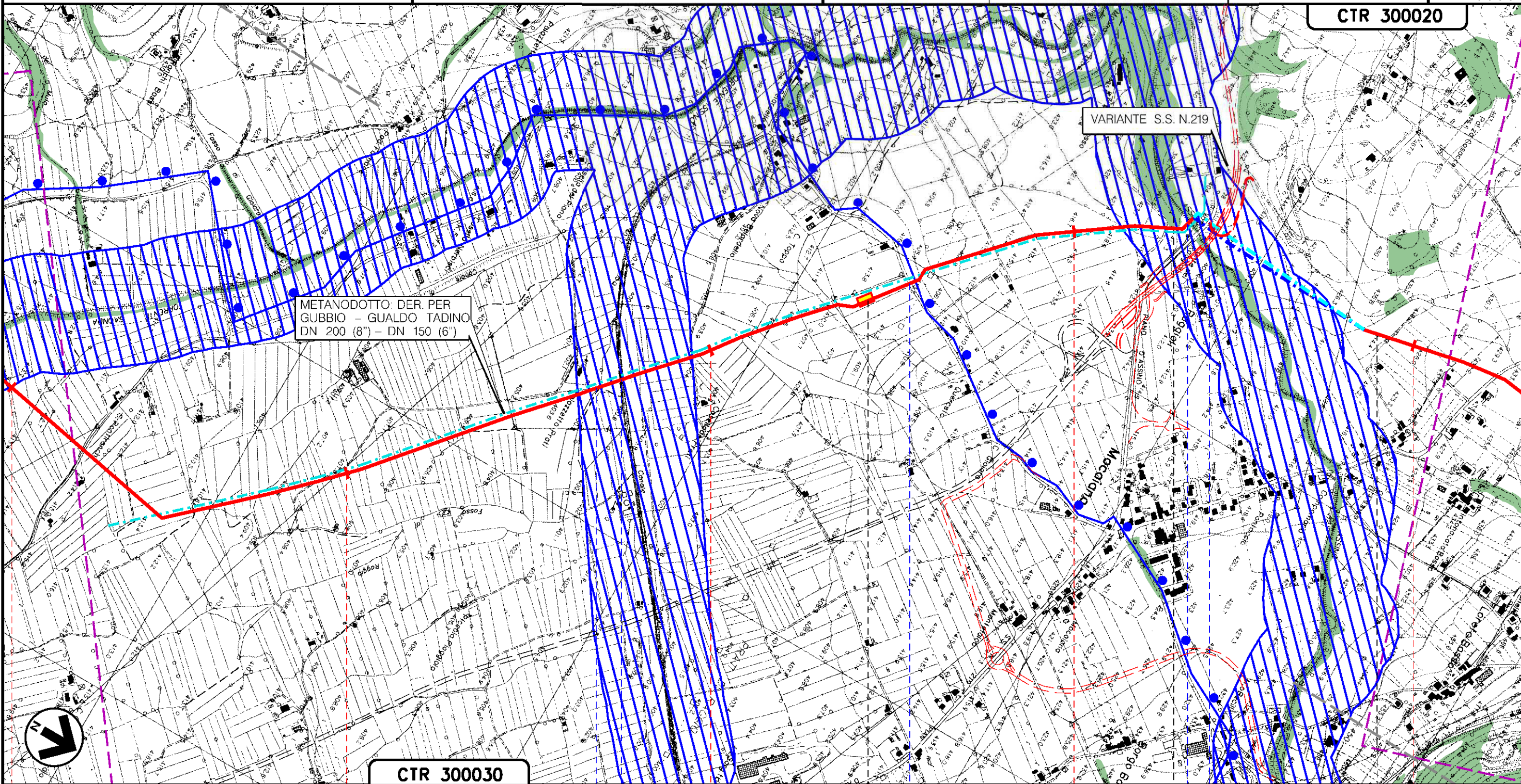
METANODOTTO: FOLIGNO - SESTINO
DN 1200 (48"), DP 75 bar

**STRUMENTI DI TUTELA E
PIANIFICAZIONE NAZIONALE**

Quadro d'unione

Tavola n° 15

0	12-04-2024	EMISSIONE PER PERMESSI	L. FALCETELLI	G. GOTTI	A. BRUNI G. BRINA	Foglio 16
Rev	DATA	DESCRIZIONE	ELABORATO	VERIFICATO	APPROVATO AUTORIZZATO	di 30
PROGETTISTA R.I.F.TEN: 2295-200-DW-3541-61			Dis. 20-LB-D-85027		Comm. NO/R22357	Scala 1:10000
						CTR 300020






Il presente disegno e' di proprieta' aziendale - La Societa' tutelera' i propri diritti a termine di legge.

56	57	58	59	E	60
GUBBIO					
PERUGIA (UMBRIA)					
CANALE DIRAGGIO (1°E 2° ATTRAV.)		S.P. N.205	TORRENTE ASSINO	S.S. N.219 GUBBIO PIANO D'ASSINO	S.P. N.205 IV TRATTO

METANODOTTO: FOLIGNO - SESTINO
DN 1200 (48"), DP 75 bar

Quadro d'unione

0	12-04-2024	EMISSIONE PER PERMESSI	L. FALCETELLI	G. GOTTI	A. BRUNI G. BRIA
Rev	DATA	DESCRIZIONE	ELABORATO	VERIFICATO	APPROVATO AUTORIZZATO
		PROGETTISTA	Dis. 20-LB-D-85027		
		  	Comm. N0/R22357		
		Ri.F. TEN: 2295-200-DW-3541-61	Scala 1:10000		

Foglio
17
di 30
Scala
1:10000

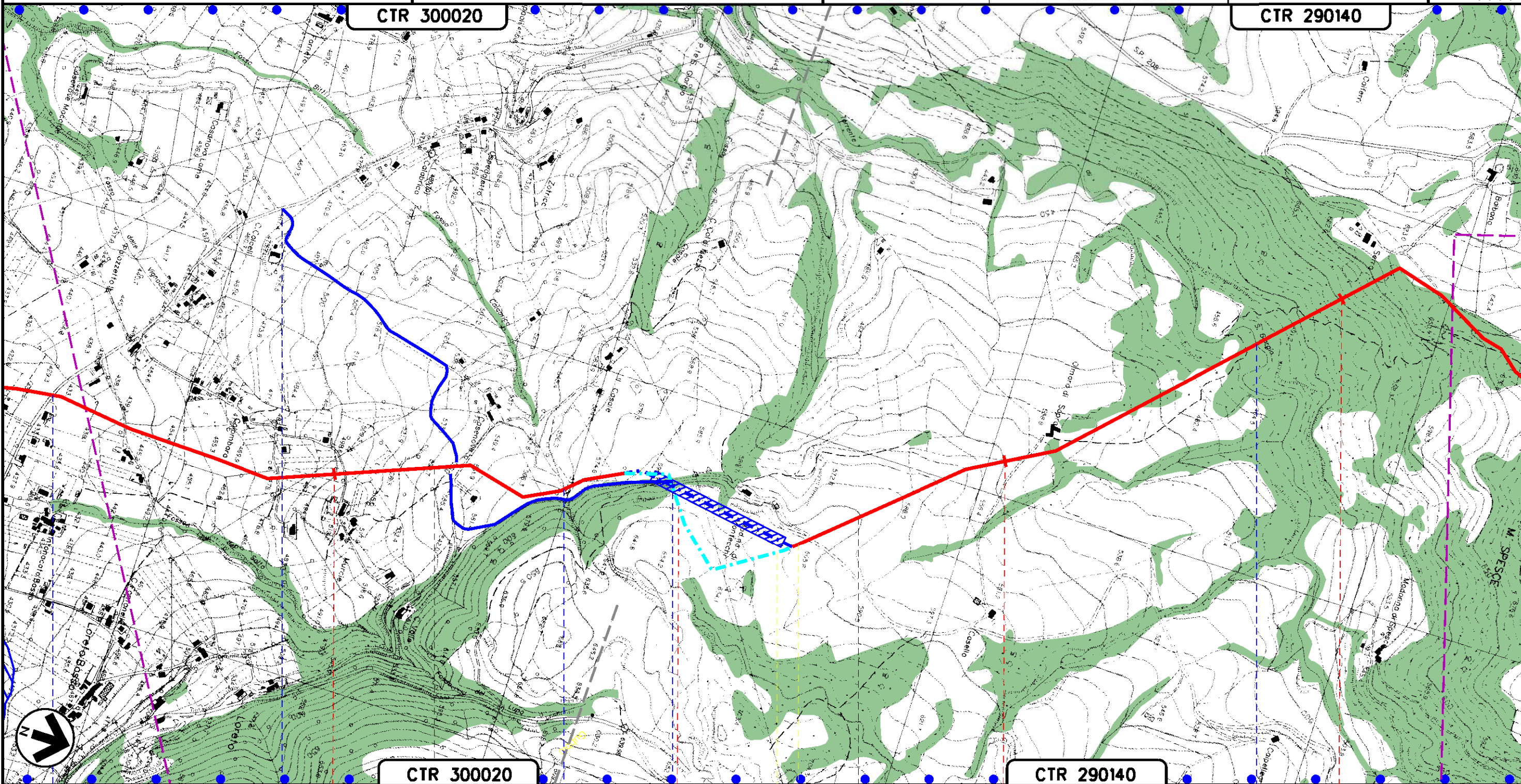
STRUMENTI DI TUTELA E
PIANIFICAZIONE NAZIONALE

Tavola n° 16

CTR 300020

CTR 290140

Il presente disegno e' di proprieta' aziendale - La Societa' tutelera' i propri diritti a termine di legge.



CTR 300020

CTR 290140

61

62

63

64

GUBBIO
PERUGIA (UMBRIA)

S.P. N.205 IV TRATTO

FOSSO DICALABRICA

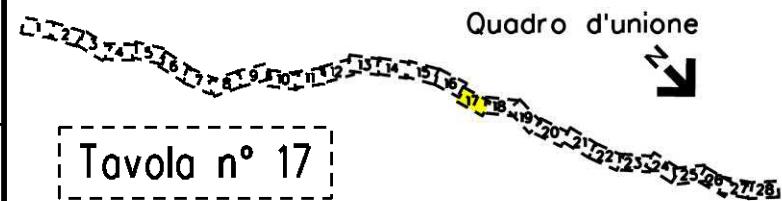
TORRENTE S.GIORGIO

A106

A108

34

METANODOTTO: FOLIGNO - SESTINO
DN 1200 (48"), DP 75 bar



0	12-04-2024	EMISSIONE PER PERMESSI	L. FALCETELLI	G. GOTTI	A. BRUNI G. BRIA	Foglio 18
Rev	DATA	DESCRIZIONE	ELABORATO	VERIFICATO	APPROVATO AUTORIZZATO	di 30
PROGETTISTA			Dis. 20-LB-D-85027			Scala 1:10000
snam			TEN TECHNIP ENERGIES techfem			
Ri.F.TEN: 2295-200-DW-3541-61			Comm. NO/R22357			

STRUMENTI DI TUTELA E
PIANIFICAZIONE NAZIONALE

Tavola n° 17

CTR 290140

CTR 290140

ZSC IT5210004
"Boschi di Pietralunga"

CTR 290140

CTR 290100

65

66

67

68

69

GUBBIO

PIETRALUNGA

PERUGIA (UMBRIA)

AFFLUENTE FOSSO S.GIORGIO

FOSSO S.GIORGIO

FOSSO DELLA BADIA

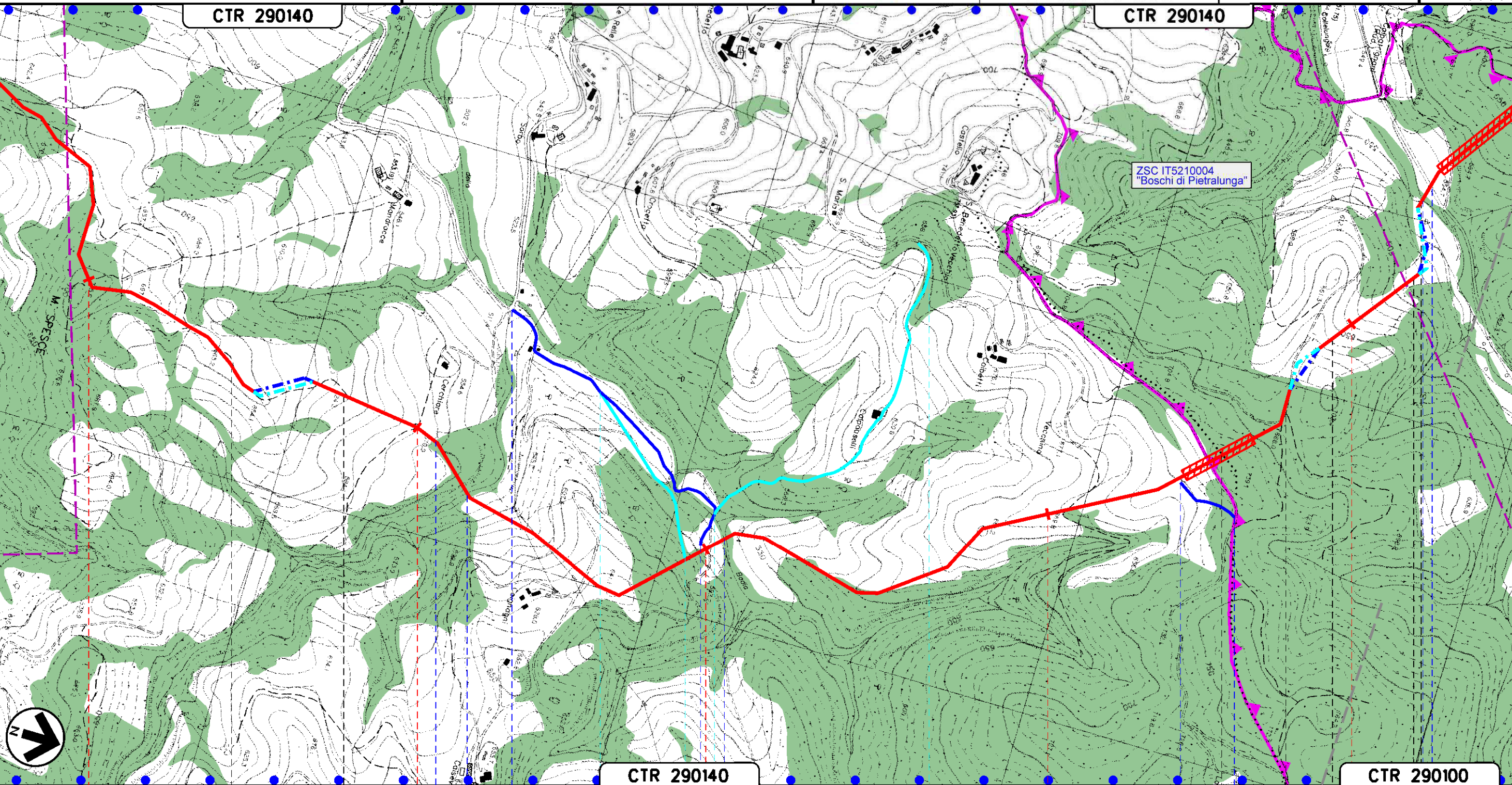
FOSSO COLLELUNGO

S.P. N.201 UMBERTIDE-CAGLI

35bis

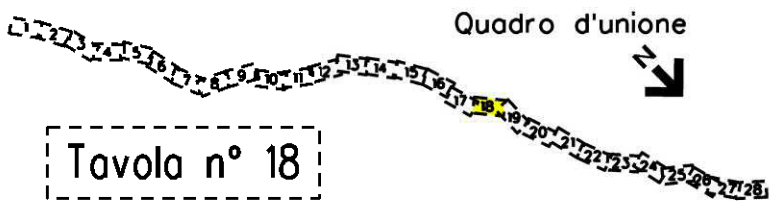
36bis

Il presente disegno e' di proprieta' aziendale - La Societa' tutelera' i propri diritti a termine di legge.



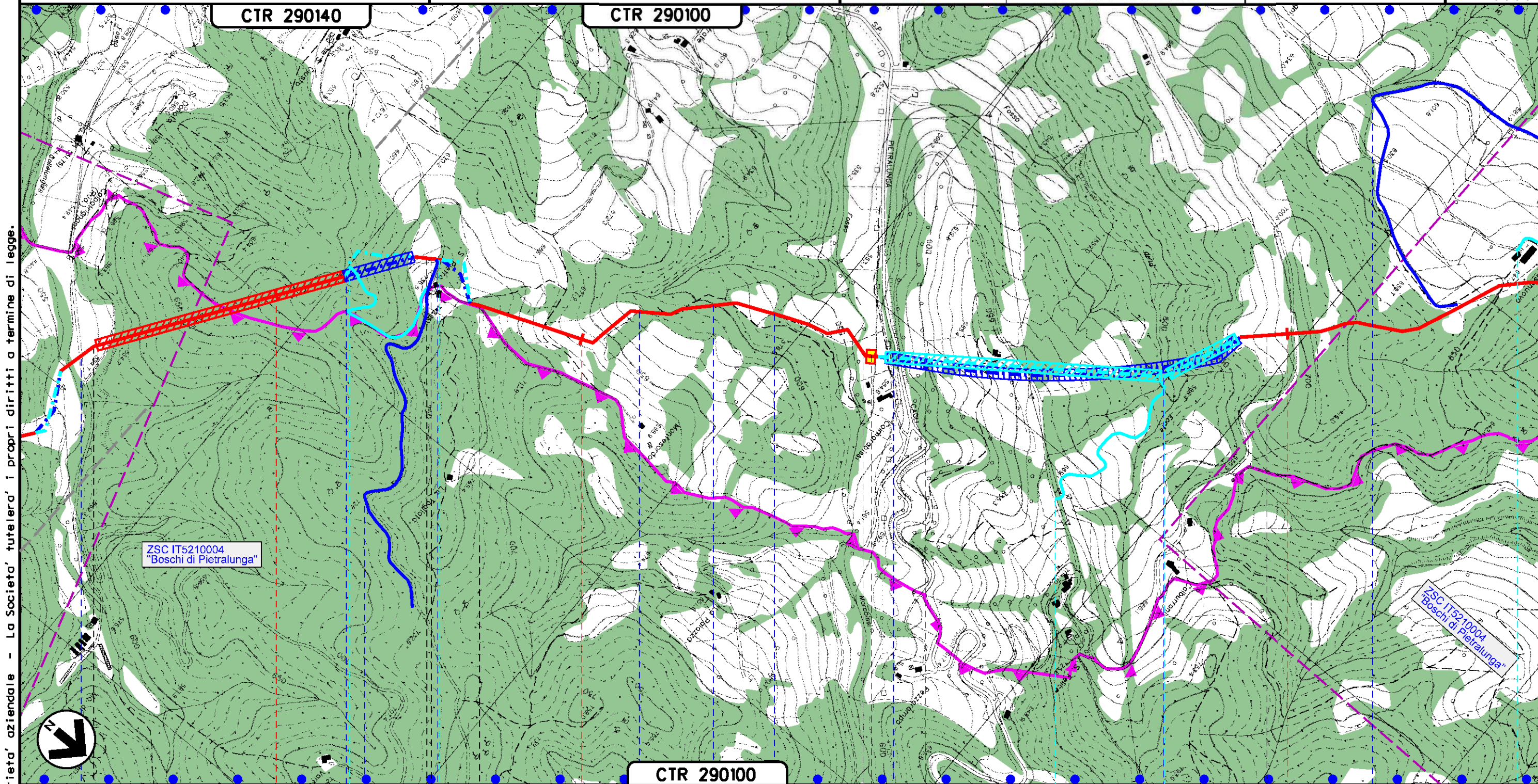
METANODOTTO: FOLIGNO - SESTINO
DN 1200 (48"), DP 75 bar

STRUMENTI DI TUTELA E
PIANIFICAZIONE NAZIONALE



0	12-04-2024	EMISSIONE PER PERMESSI	L. FALCETELLI	G. GOTTI	A. BRUNI G. BRIA
Rev	DATA	DESCRIZIONE	ELABORATO	VERIFICATO	APPROVATO AUTORIZZATO
PROGETTISTA			Dis. 20-LB-D-85027		
snam			Comm. N0/R22357		
TEN TECHNIP ENERGIES			Scala 1:10000		
techfem			Ri.f. TEN: 2295-200-DW-3541-61		

Foglio
19
di 30
Scala
1:10000



Il presente disegno e' di proprieta' aziendale - La Societa' tutelera' i propri diritti a termine di legge.

ZSC IT5210004
"Boschi di Pietralunga"

ZSC IT5210004
"Boschi di Pietralunga"

CTR 290100

4 70 71 72 5 73

PIETRALUNGA
PERUGIA (UMBRIA)

PI.L n. 8 km 71+745

FOS. COLLELUNGO S.P. N.201 UMBERTIDE CAGLI FOSSO DI CALPETRIGNANI E AFFLUENTE FOSSO DEL BORDO FOSSO AFFL. RIO SALVO FOSSO DIRANCO RIO SALVO S.P. N.201 PIETRALUNGA-CAGLI FOSSO DELLA FONTE

A120
38

A120bis

A123
40

METANODOTTO: FOLIGNO - SESTINO
DN 1200 (48"), DP 75 bar

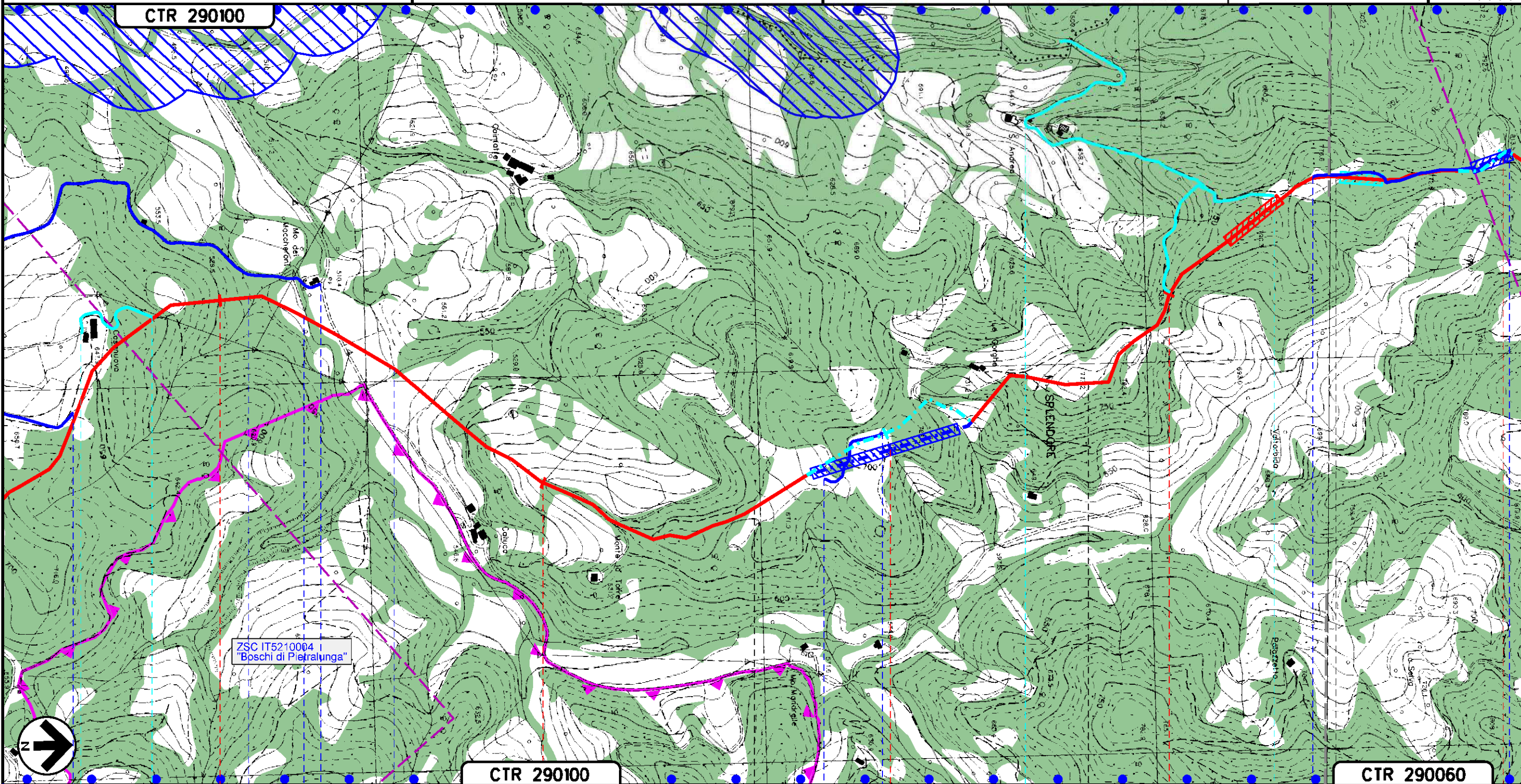
STRUMENTI DI TUTELA E
PIANIFICAZIONE NAZIONALE

Tavola n° 19

Quadro d'unione

0	12-04-2024	EMISSIONE PER PERMESSI	L. FALCETELLI	G. GOTTI	A. BRUN G. BRIA	Foglio 20 di 30
Rev	DATA	DESCRIZIONE	ELABORATO	VERIFICATO	APPROVATO AUTORIZZATO	Scala 1:10000
PROGETTISTA			Dis. 20-LB-D-85027			
snam			TEN TECHNIP ENERGIES			
			techfem			
			Ri.f. TEN: 2295-200-DW-3541-61			
			Comm. N0/R22357			

CTR 290100



ZSC IT5210004
"Boschi di Pietralunga"


CTR 290100

CTR 290060

74 75 76 77 78

PIETRALUNGA
PERUGIA (UMBRIA)

FOSSO DELLA FOSSA TORRENTE CARPINA FOSSO DIMONTE DELLA TORRE



A135 A136 A136 bis A136 ter

Il presente disegno e' di proprieta' aziendale - La Societa' tutelera' i propri diritti a termine di legge.

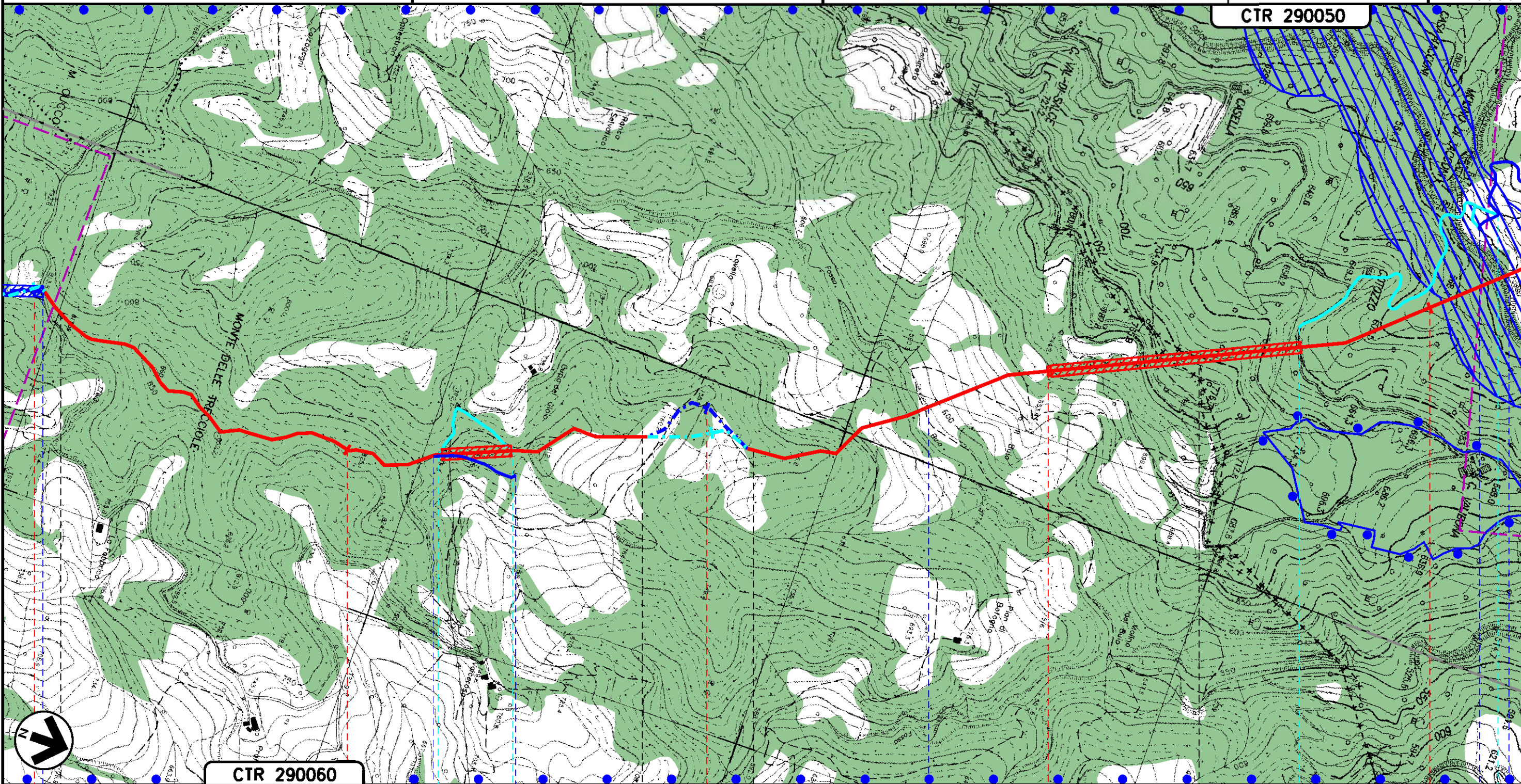
METANODOTTO: FOLIGNO - SESTINO
DN 1200 (48"), DP 75 bar

STRUMENTI DI TUTELA E
PIANIFICAZIONE NAZIONALE

Quadro d'unione

Tavola n° 20

0	12-04-2024	EMISSIONE PER PERMESSI	L. FALCETELLI	G. GOTTI	A. BRUNI G. BRIA	Foglio 21 di 30
Rev	DATA	DESCRIZIONE	ELABORATO	VERIFICATO	APPROVATO AUTORIZZATO	Scala 1:10000
PROGETTISTA			Dis. 20-LB-D-85027			
snam			TEN TECHNIPI ENERGIES techfem			
			Comm. N0/R22357			
			Ri.F. TEN: 2295-200-DW-3541-61			



CTR 290060


7 78 79 80 81 82

PIETRALUNGA
PERUGIA (UMBRIA)

APECCHIO
PESARO-URBINO (MARCHE)

FOSSO BUIO

FOSSO TACCONI



A136ter
43bis

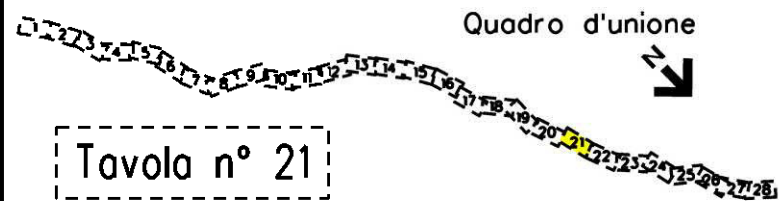
Il presente disegno e' di proprieta' aziendale - La Societa' tutelera' i propri diritti a termine di legge.

METANODOTTO: FOLIGNO - SESTINO
DN 1200 (48"), DP 75 bar

STRUMENTI DI TUTELA E
PIANIFICAZIONE NAZIONALE

Tavola n° 21

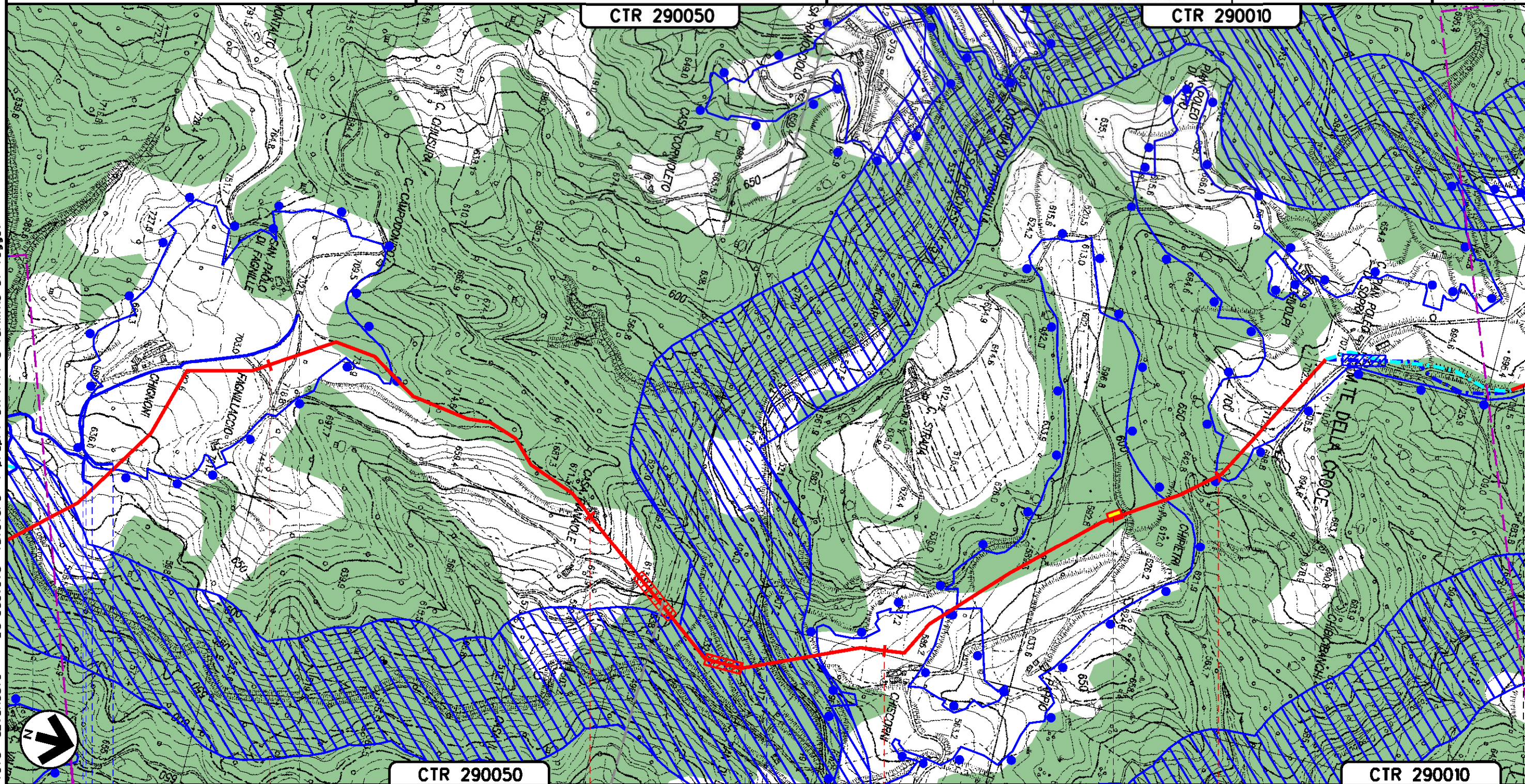
Quadro d'unione



0	12-04-2024	EMISSIONE PER PERMESSI	L. FALCETELLI	G. GOTTI	A. BRUNI G. BRIA	Foglio 22 di 30
Rev	DATA	DESCRIZIONE	ELABORATO	VERIFICATO	APPROVATO AUTORIZZATO	Scala 1:10000
PROGETTISTA			Dis. 20-LB-D-85027			
snam			TEN TECHNIP ENERGIES techfem			
			Comm. N0/R22357			
			Ri.F.TEN: 2295-200-DW-3541-61			

CTR 290050

CTR 290010



CTR 290050

CTR 290010

83

84

85

86

APECCHIO
PESARO-URBINO (MARCHE)

◀ P1L n.10 km 85+695 ▶

FOSSO TACCONI




TORRENTE BISCUPIO S.P. N.257 APECCHIESE

A156bis

Il presente disegno e' di proprieta' aziendale - La Societa' tutelera' i propri diritti a termine di legge.

METANODOTTO: FOLIGNO - SESTINO
DN 1200 (48"), DP 75 bar

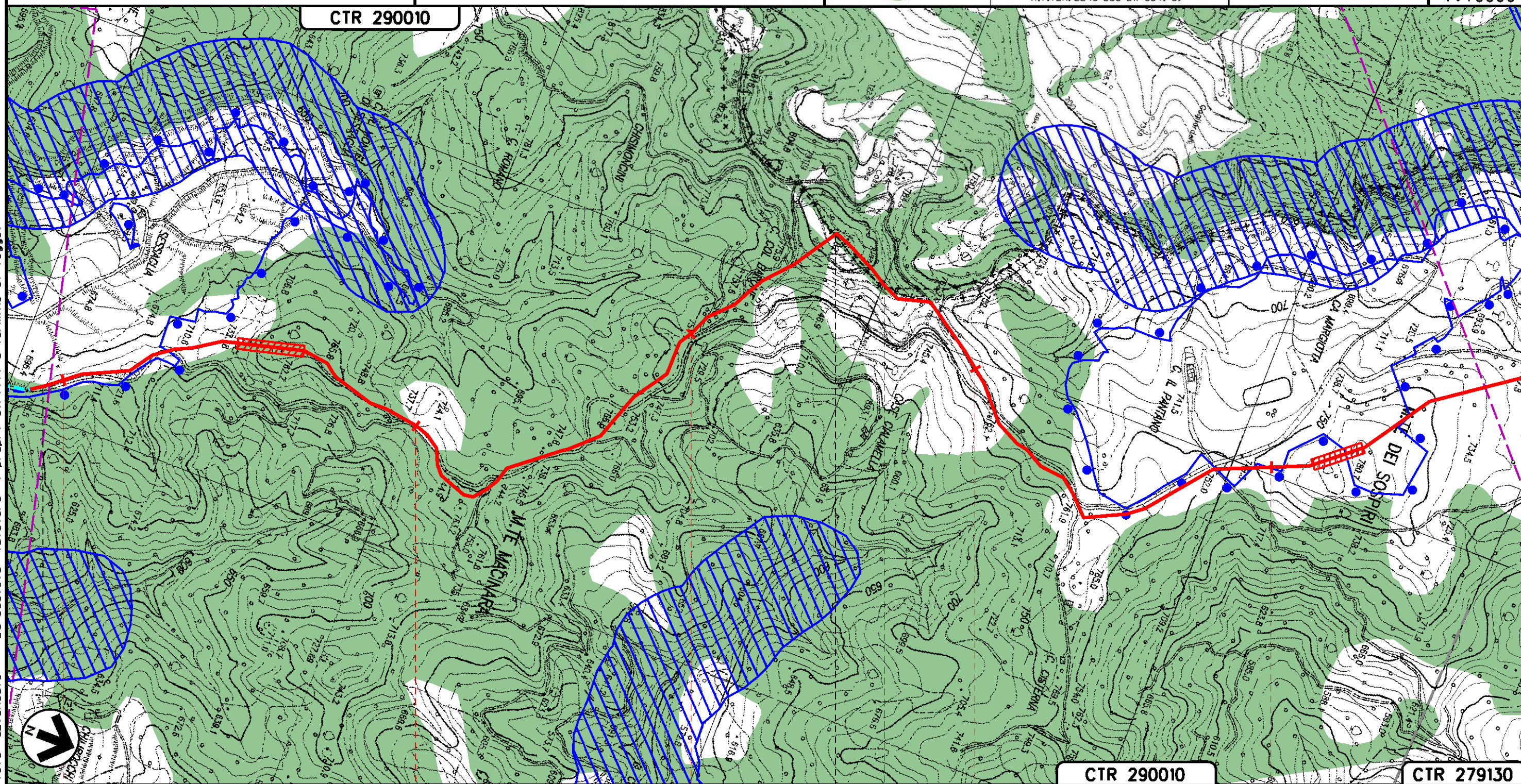
Quadro d'unione

0	12-04-2024	EMISSIONE PER PERMESSI	L. FALCETELLI	G. GOTTI	A. BRUNI G. BRIA	Foglio 23 di 30
Rev	DATA	DESCRIZIONE	ELABORATO	VERIFICATO	APPROVATO AUTORIZZATO	Scala 1:10000
  			Dis. 20-LB-D-85027			
Ri.F.TEN: 2295-200-DW-3541-61			Comm. N0/R22357			

STRUMENTI DI TUTELA E
PIANIFICAZIONE NAZIONALE

Tavola n° 22

CTR 290010



Il presente disegno e' di proprieta' aziendale - La Societa' tutelera' i propri diritti a termine di legge.

8	87	88	89	90	91
	APECCHIO PESARO-URBINO (MARCHE)		CITTA' DI CASTELLO PERUGIA (UMBRIA)		APECCHIO PESARO-URBINO (MARCHE)

METANODOTTO: FOLIGNO - SESTINO
DN 1200 (48"), DP 75 bar

Quadro d'unione

0	12-04-2024	EMISSIONE PER PERMESSI	L. FALCETELLI	G. GOTTI	A. BRUNI G. BRINA	Foglio 24 di 30
Rev	DATA	DESCRIZIONE	ELABORATO	VERIFICATO	APPROVATO AUTORIZZATO	Scala 1:10000
PROGETTISTA			Dis. 20-LB-D-85027			
snam			TEN TECHNIP ENERGIES techfem			
			Comm. NO/R22357			
			Ri.F.TEN: 2295-200-DW-3541-61			

STRUMENTI DI TUTELA E
PIANIFICAZIONE NAZIONALE

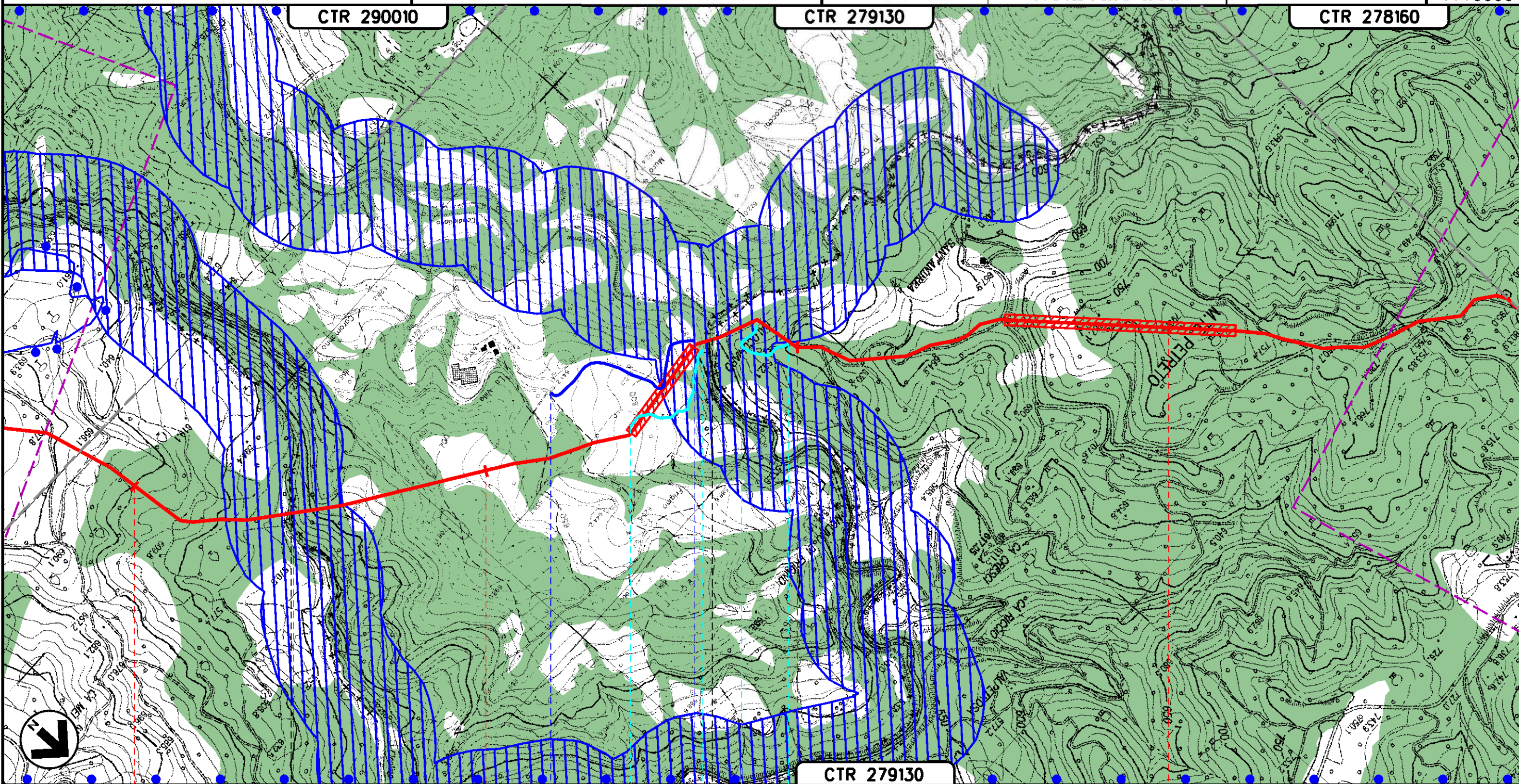
Tavola n° 23

CTR 290010

CTR 279130

CTR 278160

Il presente disegno e' di proprieta' aziendale - La Societa' tutelera' i propri diritti a termine di legge.



92

93

94

95

APECCHIO
PESARO-URBINO (MARCHE)

CITTA' DI CASTELLO
PERUGIA (UMBRIA)

MERCATELLO SUL METAURO
PESARO-URBINO (MARCHE)

FOSSO CICOLINO

TORRENTE CANDIGLIANO

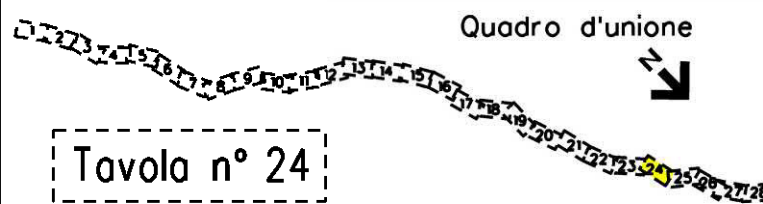


METANODOTTO: FOLIGNO - SESTINO
DN 1200 (48"), DP 75 bar

STRUMENTI DI TUTELA E
PIANIFICAZIONE NAZIONALE

Tavola n° 24

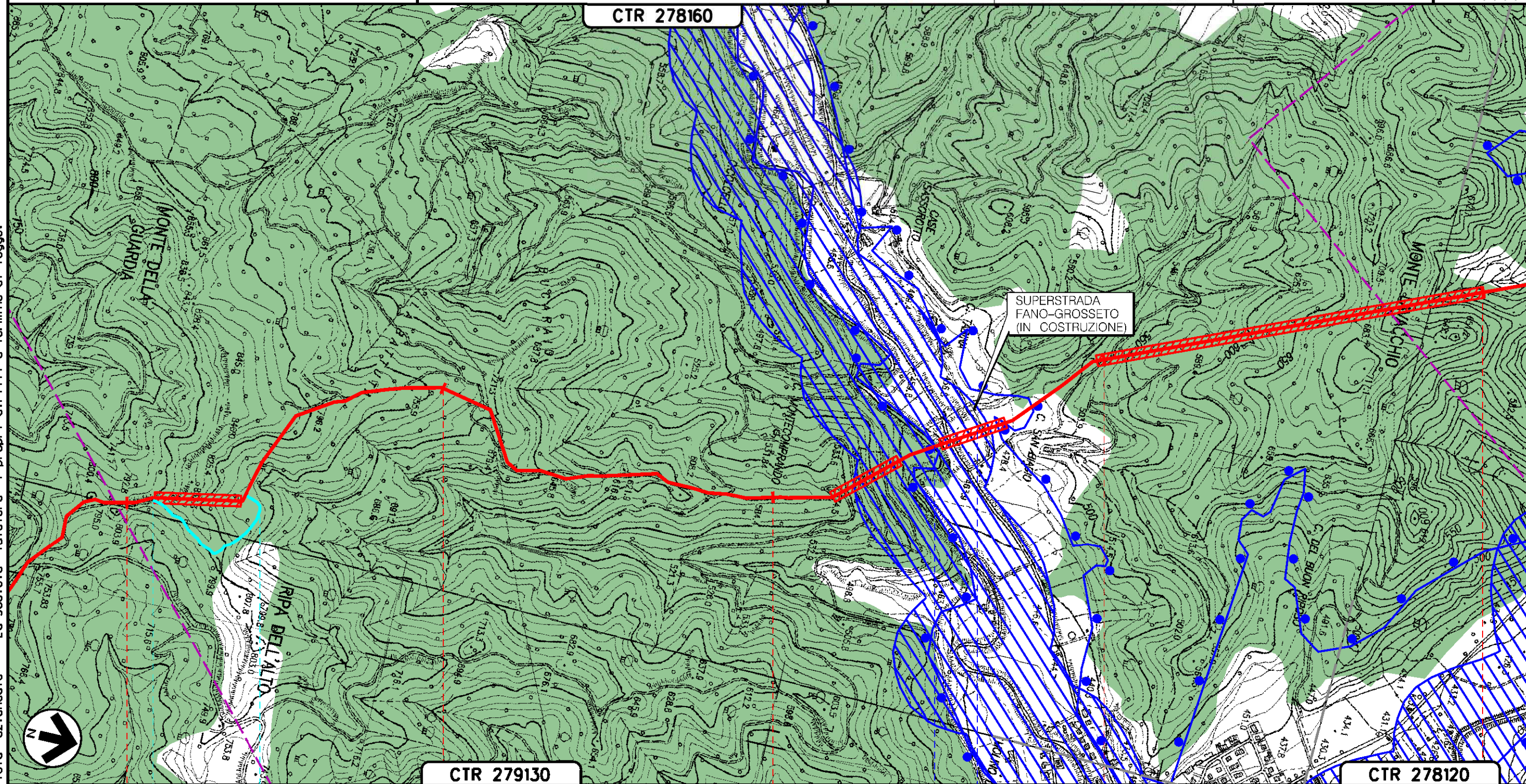
Quadro d'unione



0	12-04-2024	EMISSIONE PER PERMESSI	L. FALCETELLI	G. GOTTI	A. BRUNO G. BRIA
Rev	DATA	DESCRIZIONE	ELABORATO	VERIFICATO	APPROVATO AUTORIZZATO
PROGETTISTA			Dis. 20-LB-D-85027		
snam			Comm. N0/R22357		
TEN TECHNIP ENERGIES			Scala 1:10000		
techfem					
Ri.F.TEN: 2295-200-DW-3541-61					

Foglio
25
di 30
Scala
1:10000

CTR 278160



CTR 279130

CTR 278120

96

97

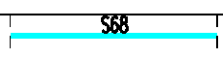
98

99

100

MERCATELLO SUL METAURO
PESARO-URBINO (MARCHE)

TORRENTE S. ANTONIO — S.G.C. E78 GROSSETO-FANO (IN COSTRUZIONE)



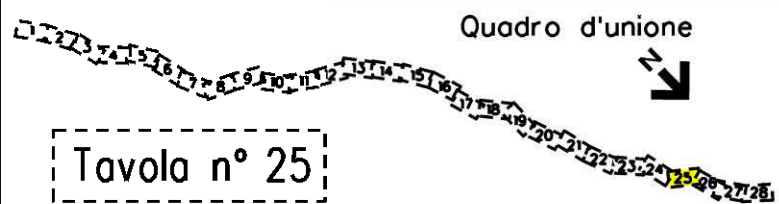
A177

Il presente disegno e' di proprieta' aziendale - La Societa' tutelera' i propri diritti a termine di legge.

METANODOTTO: FOLIGNO - SESTINO
DN 1200 (48"), DP 75 bar

STRUMENTI DI TUTELA E
PIANIFICAZIONE NAZIONALE

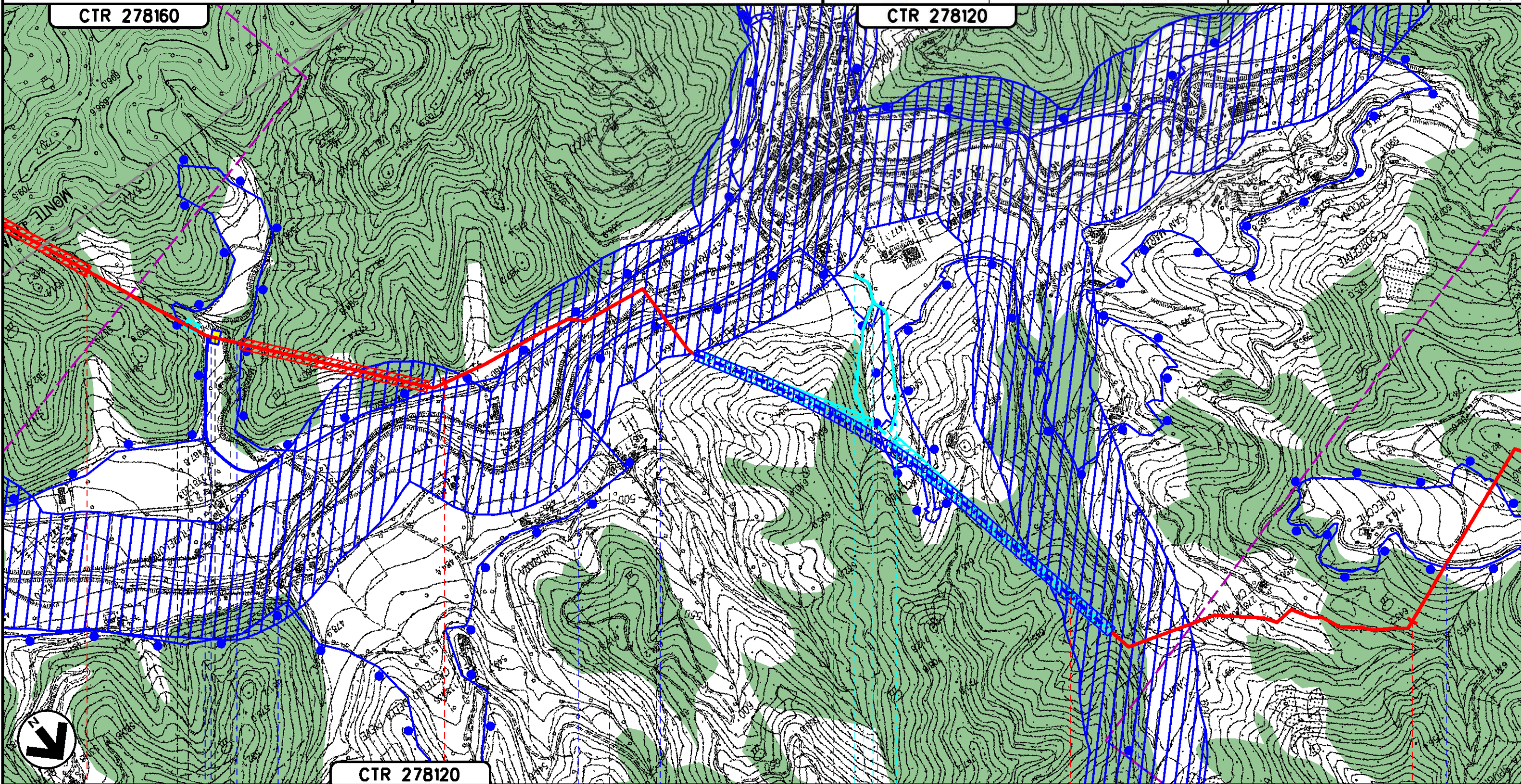
CTR 278160



0	12-04-2024	EMISSIONE PER PERMESSI	L. FALCETELLI	G. GOTTI	A. BRUNI G. BRUA	Foglio 26 di 30
Rev	DATA	DESCRIZIONE	ELABORATO	VERIFICATO	APPROVATO AUTORIZZATO	Scala 1:10000
PROGETTISTA			Dis. 20-LB-D-85027			
snam			TEN TECHNIP ENERGIES techfem			
Ri.F. TEN: 2295-200-DW-3541-61			Comm. N0/R22357			

CTR 278120

Il presente disegno e' di proprieta' aziendale - La Societa' tutelera' i propri diritti a termine di legge.



CTR 278120

100	9	101	102	10	103	104
MERCATELLO SUL METAURO			PESARO-URBINO (MARCHE)			BORGO PACE
PIL n.12 km 100-310		PID n.12 km 100-370				
FOSSO VALDRENA	S.S. N.73 BIS	FOSSO DI SPINOSA	FIUME METAURO	FOSSO DIVAL SACCHIA	S.P. N.61	
S73bis		S76 S77		A187		
						69bis

METANODOTTO: FOLIGNO - SESTINO
DN 1200 (48"), DP 75 bar

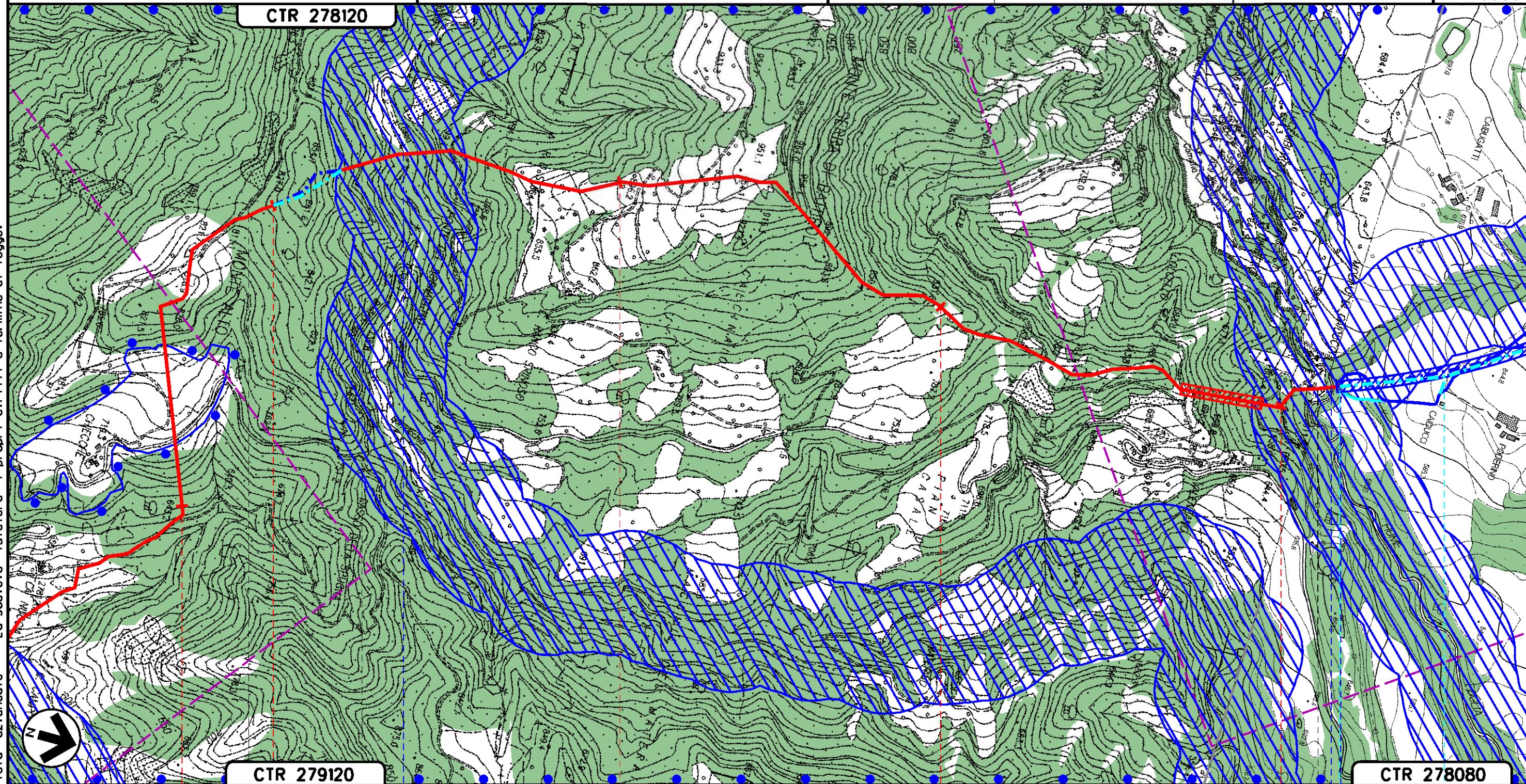
STRUMENTI DI TUTELA E
PIANIFICAZIONE NAZIONALE

Quadro d'unione

Tavola n° 26

0	12-04-2024	EMISSIONE PER PERMESSI	L. FALCETELLI	G. GOTTI	A. BRUNI G. BRIA	Foglio 27 di 30
Rev	DATA	DESCRIZIONE	ELABORATO	VERIFICATO	APPROVATO AUTORIZZATO	Scala 1:10000
PROGETTISTA			Dis. 20-LB-D-85027			
snam			Comm. N0/R22357			
TEN TECHNIP ENERGIES						
techfem						
Ri.F. TEN: 2295-200-DW-3541-61						

CTR 278120



CTR 279120

CTR 278080

K		11		
104	105	106	107	108
BORGIO PACE PESARO-URBINO (MARCHE)		SESTINO AREZZO (TOSCANA)		
S.P. N.61	TORRENTE BORNACCHIO	FIUME FOGLIA		

Il presente disegno e' di proprieta' aziendale - La Societa' tutelera' i propri diritti a termine di legge.

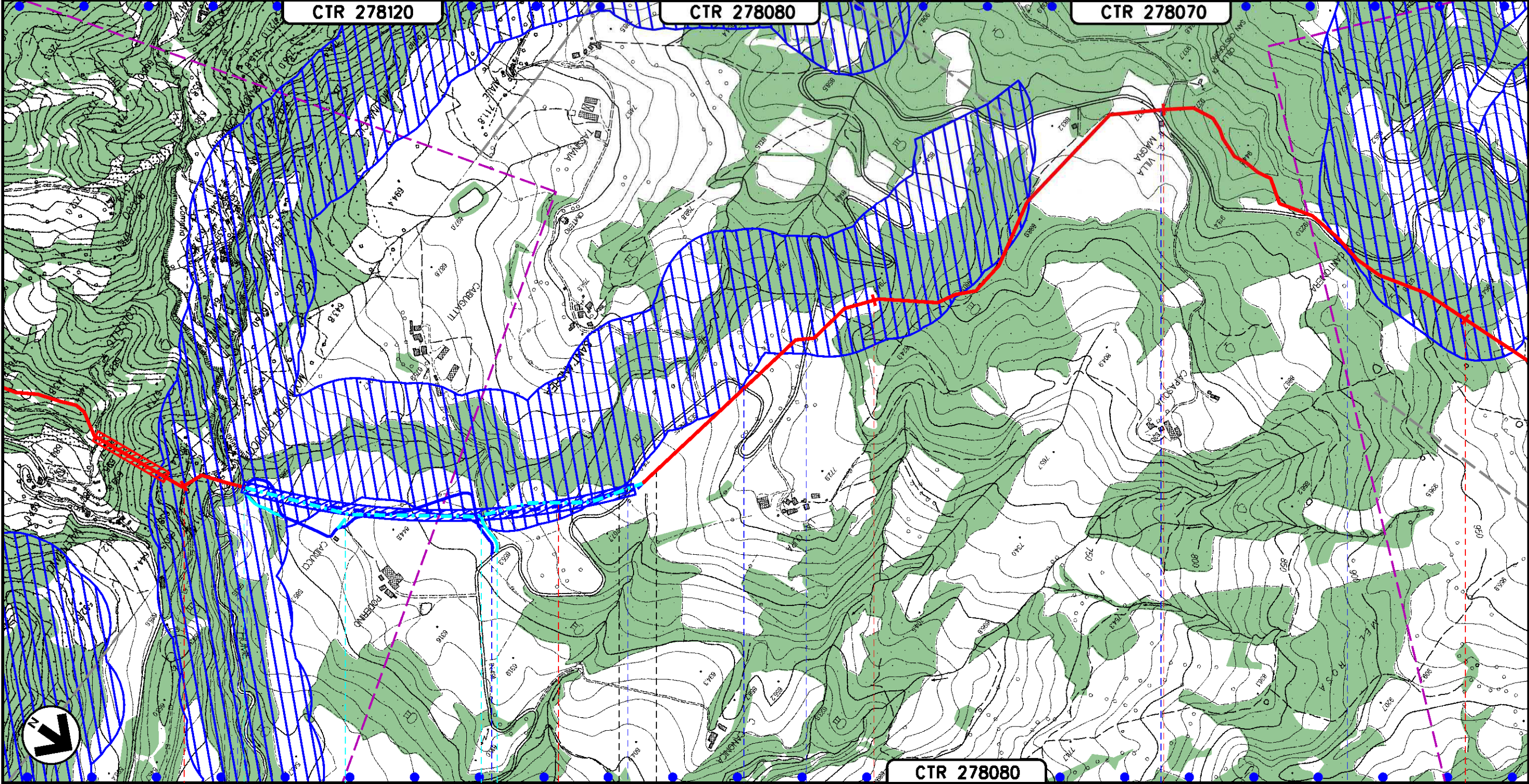
METANODOTTO: FOLIGNO - SESTINO
DN 1200 (48"), DP 75 bar

STRUMENTI DI TUTELA E
PIANIFICAZIONE NAZIONALE

Quadro d'unione

Tavola n° 27

0	12-04-2024	EMISSIONE PER PERMESSI	L. FALCETELLI	G. GOTTI	A. BRUNO G. BRIA	Foglio 28 di 30
Rev	DATA	DESCRIZIONE	ELABORATO	VERIFICATO	APPROVATO AUTORIZZATO	Scala 1:10000
PROGETTISTA			Dis. 20-LB-D-85027			
snam			TEN TECHNIP ENERGIES techfem			
Ri.F. TEN: 2295-200-DW-3541-61			Comm. NO/R22357			



Il presente disegno e' di proprieta' aziendale - La Societa' tutelera' i propri diritti a termine di legge.

108	109	110	111	112
SESTINO		BADIA TEDALDA		
AREZZO (TOSCANA)				
FIUME FOGLIA	S.P. N. 49 (1°E 2° ATTRAV.)	S.P. N.49 (3.ATTRAV.)	S.P. N.49 (4° ATTRAV.)	S.P. N.49 (5° ATTRAV.)
A198	A200			

METANODOTTO: FOLIGNO - SESTINO
DN 1200 (48"), DP 75 bar

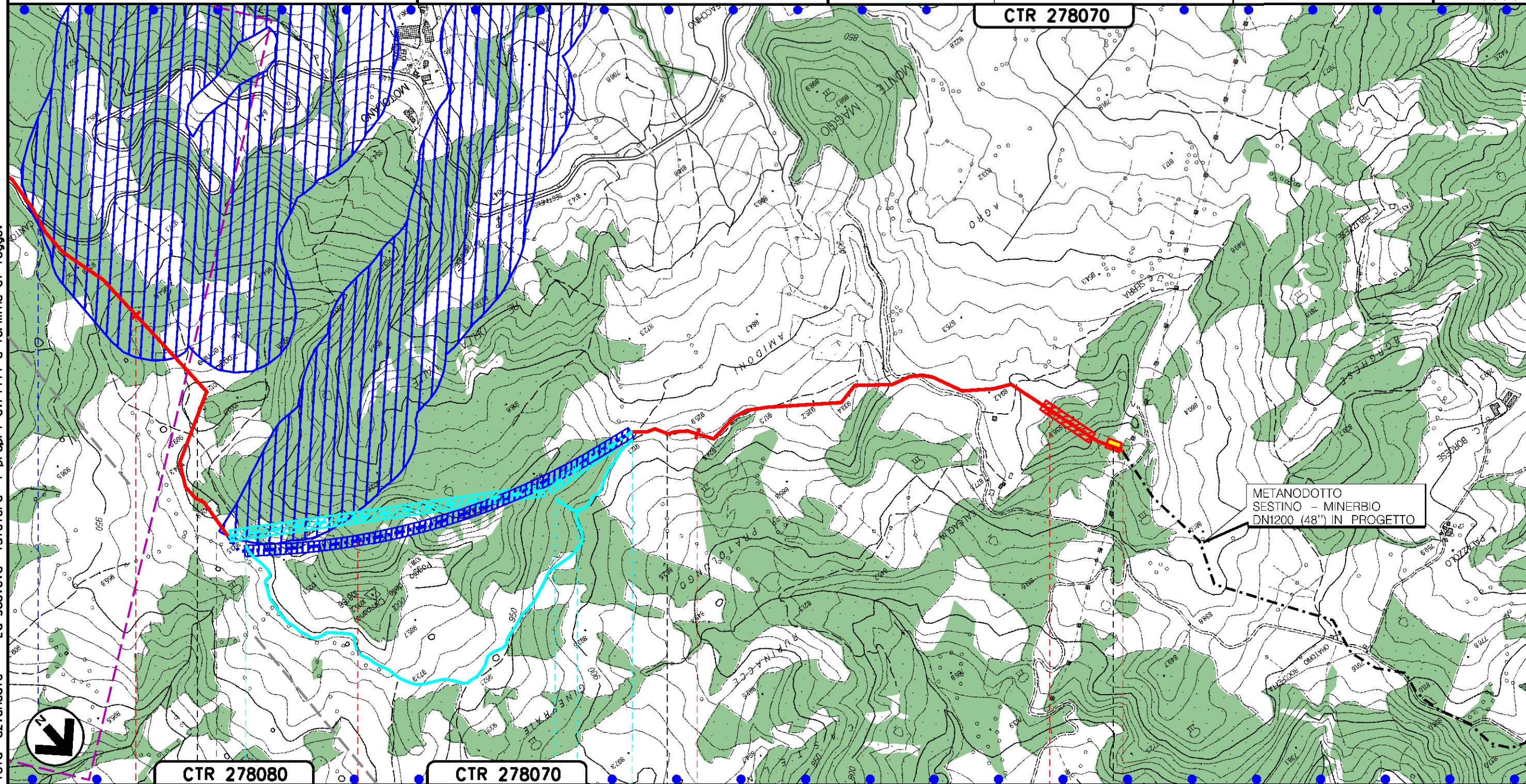
Quadro d'unione

0	12-04-2024	EMISSIONE PER PERMESSI	L. FALCETELLI	G. GOTTI	A. BRUN G. BRIA	Foglio 29 di 30
Rev	DATA	DESCRIZIONE	ELABORATO	VERIFICATO	APPROVATO AUTORIZZATO	Scala 1:10000
PROGETTISTA			Dis. 20-LB-D-85027			
snam			TEN TECHNIP ENERGIES techfem			
Ri.F. TEN: 2295-200-DW-3541-61			Comm. N0/R22357			

STRUMENTI DI TUTELA E
PIANIFICAZIONE NAZIONALE

Tavola n° 28

CTR 278070



CTR 278080

CTR 278070

112

113

114

115

115+245

BADIA TEDALDA

SESTINO
AREZZO (TOSCANA)



PII. n. 14 km 115+245

S.P. N.49 (5° ATTRAV.)

S90

A210

Il presente disegno e' di proprieta' aziendale - La Societa' tutelera' i propri diritti a termine di legge.

0	12-04-2024	EMISSIONE PER PERMESSI	L. FALCETELLI	G. GOTTI	A. BRUNI G. BRUA
Rev	DATA	DESCRIZIONE	ELABORATO	VERIFICATO	APPROVATO AUTORIZZATO
		PROGETTISTA	Dis. 20-LB-D-85027		
		  	Comm. N0/R22357		
		Ri.f. TEN: 2295-200-DW-3541-61	Scala 1:10000		

STRUMENTI DI TUTELA E PIANIFICAZIONE NAZIONALE

LEGENDA TEMATICA

REGIO DECRETO 3267/23


 VINCOLO IDROGEOLOGICO (RD 3267/23)

BENI CULTURALI E PAESAGGISTICI (D Lgs. 42/04)


Parte II Beni culturali (artt. 10-11)


 areali  puntiformi


Parte III Beni paesaggistici


*  Immobili ed aree di notevole interesse pubblico (art. 136)

Aree tutelate per legge (art. 142):


*  Territori costieri (lett. a) e contermini ai laghi (lett. b) per una fascia di 300 m dalla linea di battigia. Fiumi, torrenti e corsi d'acqua (lett. c) iscritti agli elenchi previsti dal T.U. approvato con R. D. 1775 e relative sponde per una fascia di 150 m

 Montagne eccedenti 1600 m per la catena Alpina e 1200 m per quella Appenninica e le isole (lett. d) Ghiacciai e circhi glaciali (lett. e)

*  Parchi e riserve nazionali e regionali ed i territori di protezione esterna dei parchi (lett. f)


 Territori ricoperti da foreste e boschi, ancorche' percorse dal fuoco, e quelli sottoposti a vincolo di rimboscimento (lett. g)


*  Aree assegnate ad Universita' o gravate da usi civici (lett. h)

 Zone umide incluse nell'elenco di cui al DPR 448/76 (lett. i)

*  Zone di interesse archeologico (lett. m)

SITI DI INTERESSE NAZIONALE (D Lgs. 426/98 con d.n 10-01-2000 e d.n. 7/04/2006)


*  SIN - Area a mare


*  SIN - Area a terra


DECRETO DEL PRESIDENTE DELLA REPUBBLICA 357/97

 Siti di importanza comunitaria (92/43/CEE)

 Zone di protezione speciale (79/409/CEE)

 Zone speciali di conservazione (92/43/CEE)

*  Important Birds Areas (79/409/CEE)

 Elenco ufficiale aree naturali protette (EUAP)

* SIMBOLOGIA ORIENTATA A NORD

Il presente disegno e' di proprieta' aziendale - La Societa' tutelera' i propri diritti a termine di legge.

Ottimizzazioni	OTTIMIZZAZIONI PRINCIPALI	OTTIMIZZAZIONI MINORI
Progressivo chilometrico	N.	
Comuni	COMUNE	
Province	PROVINCIA	
Impianti	TIPOLOGIA IMPIANTO	TIPO - N. - ESISTENTE
Attraversamenti	DENOMINAZIONE	TIPO - N. - OTTIMIZZATI
Strade - Piste	STRADE INTEGRATE	TIPO - N. - ELIMINATI
Allargamento fascia di lavoro	ALLARGAMENTI INTEGRATI	ALLARGAMENTI ELIMINATI
Opere civili	TRASVERSALI INTEGRATI	LONGITUDINALI INTEGRATI
	TRASVERSALI ELIMINATI	LONGITUDINALI ELIMINATI