

LEGENDA

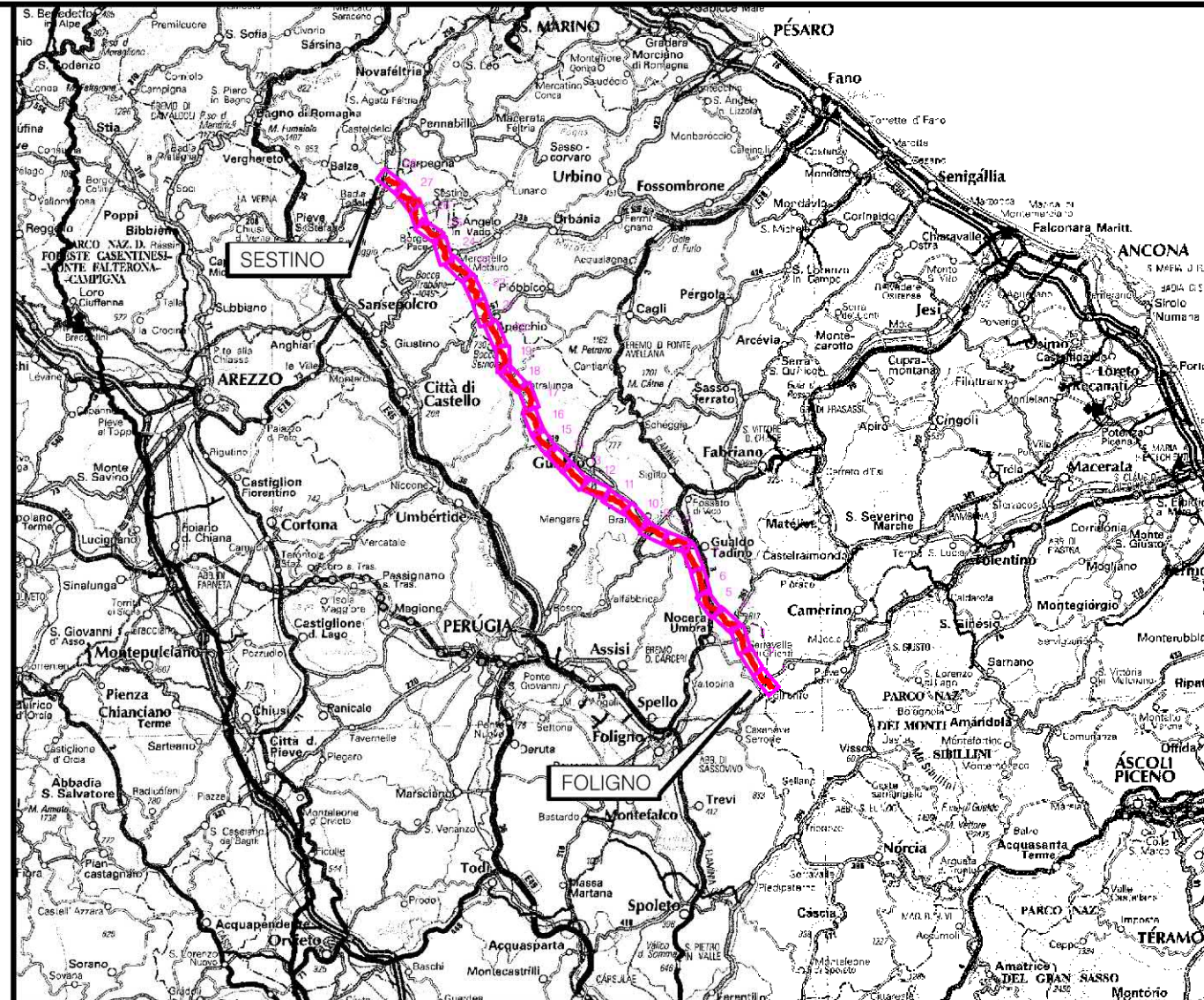
SIMBOLOGIA CARTOGRAFICA

- Metanodotto in progetto
- Trenchless
- Altri metanodotti in progetto
- Tracciato ottimizzato
- Tracciato originario
- Trenchless ottimizzata
- Trenchless originario
- Strada di accesso ottimizzata
- Strada di accesso originario
- Viabilità in progetto
- Limite sovrapposizione fogli
- Limite CTR
- Metanodotti esistenti
- Metanodotti di terzi
- Impianti di linea in esercizio
- Impianti di linea in progetto
- Impianti originari eliminati
- Impianti di linea ottimizzati

CTR N. Numero CTR

SIMBOLOGIA MECCANICA

- Punto di intercettazione di derivazione importante (P.I.D.I.)
- Punto di intercettazione di linea (P.I.L.)
- Punto di intercettazione di deriv. semplice con stacco da linea (P.I.D.S.)
- Punto di intercettazione con disaggio di allacciamento (P.I.D.A.)
- Punto predisposto per il disaggio di allacciamento (P.P.D.A.)
- Punto di sezionamento elettrico e terminale (P.S.E.T.)
- Punto di riduzione della pressione
- Stazione predisposta per lancio e ricevimento PIC
- Punto di segnalazione PIC (PIC-SIG)



COROGRAFIA Scala 1:1.000.000

METANODOTTO IN PROGETTO

Ottimizzazioni	OTTIMIZZAZIONI PRINCIPALI	OTTIMIZZAZIONI MINORI
Progressiva chilometrica	N.	
Comuni	COMUNE	
Province	PROVINCIA	
Impianti	TIPOLOGIA IMPIANTO	TIPO - N. - ESISTENTE TIPO - N. - OTTIMIZZATI TIPO - N. - ELIMINATI
Attraversamenti	DENOMINAZIONE	
Strade - Piste	STRADE INTEGRATE	STRADE ELIMINATE
Allargamento fascia di lavoro	ALLARGAMENTI INTEGRATI	ALLARGAMENTI ELIMINATI
Opere civili	TRASVERSALI INTEGRATI	TRASVERSALI ELIMINATI LONGITUDINALI INTEGRATI LONGITUDINALI ELIMINATI

0	12-04-2024	EMISSIONE PER PERMESSI	L FALCATELLI	G GOTTI	A BRUN G BRIA
Rev	DATA	DESCRIZIONE	ELABORATO	VERIFICATO	APPROVATO AUTORIZZATO
			COMMESSA	CODICE TECNICO	
R.f.TEN: 2295-200-DW-3541-67			NQ/R22357		
METANODOTTO FOLIGNO - SESTINO DN 1200 (48"), DP 75 bar			DIS N	20-LB-D-85033	
USO DEL SUOLO			REVISIONE	0	
			FG	1	DI 30
			SCALA	110000	




Il presente disegno e' di proprieta' aziendale - La Societa' tutelera' i propri diritti a termine di legge.

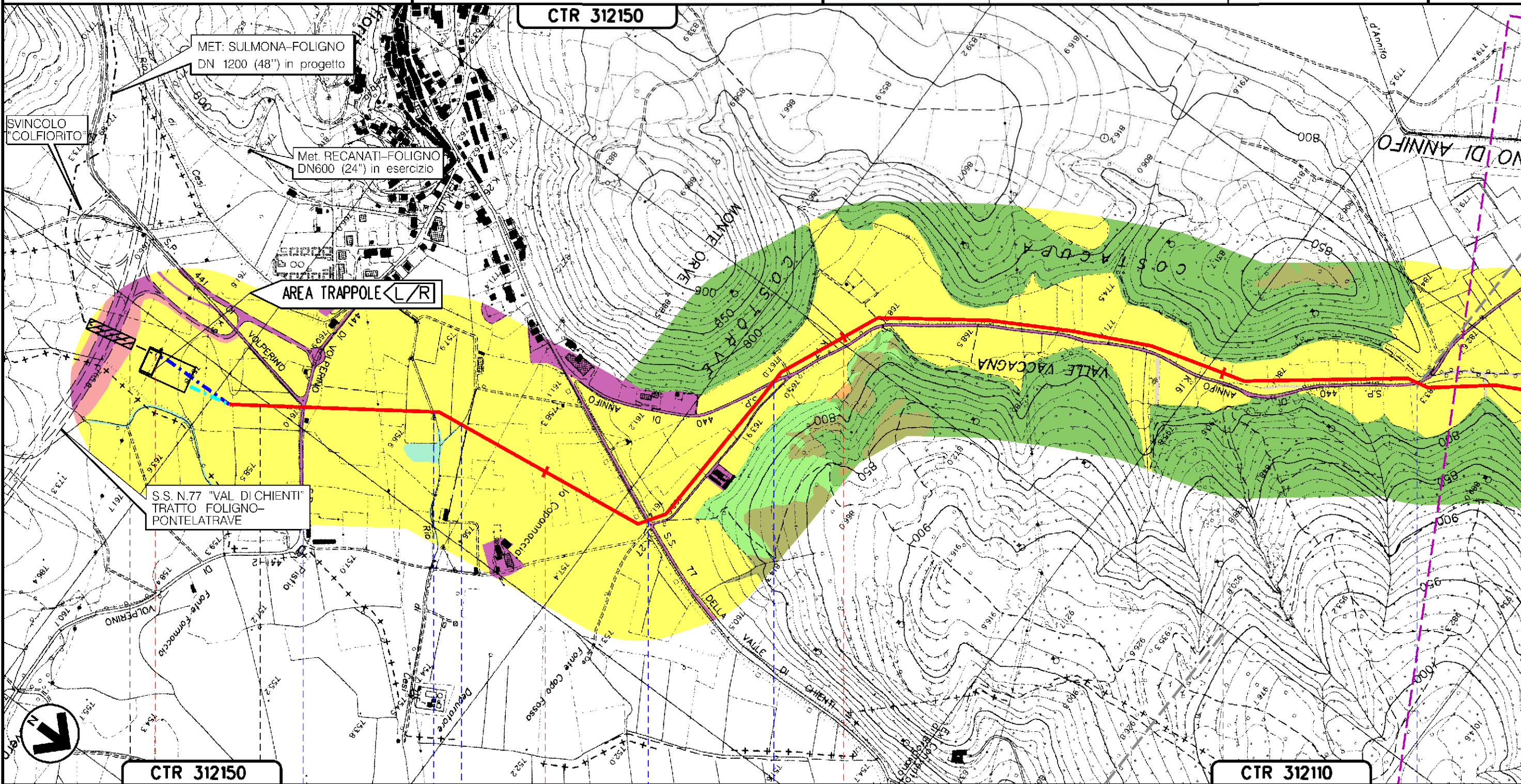
METANODOTTO: FOLIGNO - SESTINO
DN 1200 (48"), DP 75 bar

USO DEL SUOLO

Tavola n° 1

Quadro d'unione

0	12-04-2024	EMISSIONE PER PERMESSI	L. FALCETELLI	G. GOTTI	A. BRUNI G. BRUNI	Foglio 02 di 30
Rev	DATA	DESCRIZIONE	ELABORATO	VERIFICATO	APPROVATO AUTORIZZATO	Scala 1:10000
  			Dis. 20-LB-D-85033			
Rif. TEN: 2295-200-DW-3541-67			Comm. N0/R22357			



Il presente disegno e' di proprieta' aziendale - La Societa' tutelera' i propri diritti a termine di legge.

CTR 312150 A CTR 31210

FOLIGNO
PERUGIA (UMBRIA)

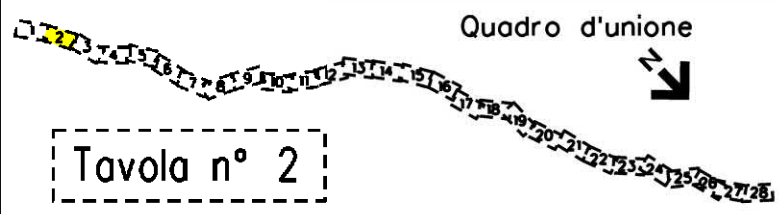
S.P. N.441 DI VOLPERINO — RIO DICESI(1° ATTRAV.) — RIO DICESI(2° ATTRAV.) — S.S. N.77 DELLA VALLE DICHIENTI — S.P. N.440 DI ANNIFO (1° ATTRAV.) — S.P. N.440 DI ANNIFO (2° ATTRAV.)

METANODOTTO: FOLIGNO - SESTINO
DN 1200 (48"), DP 75 bar

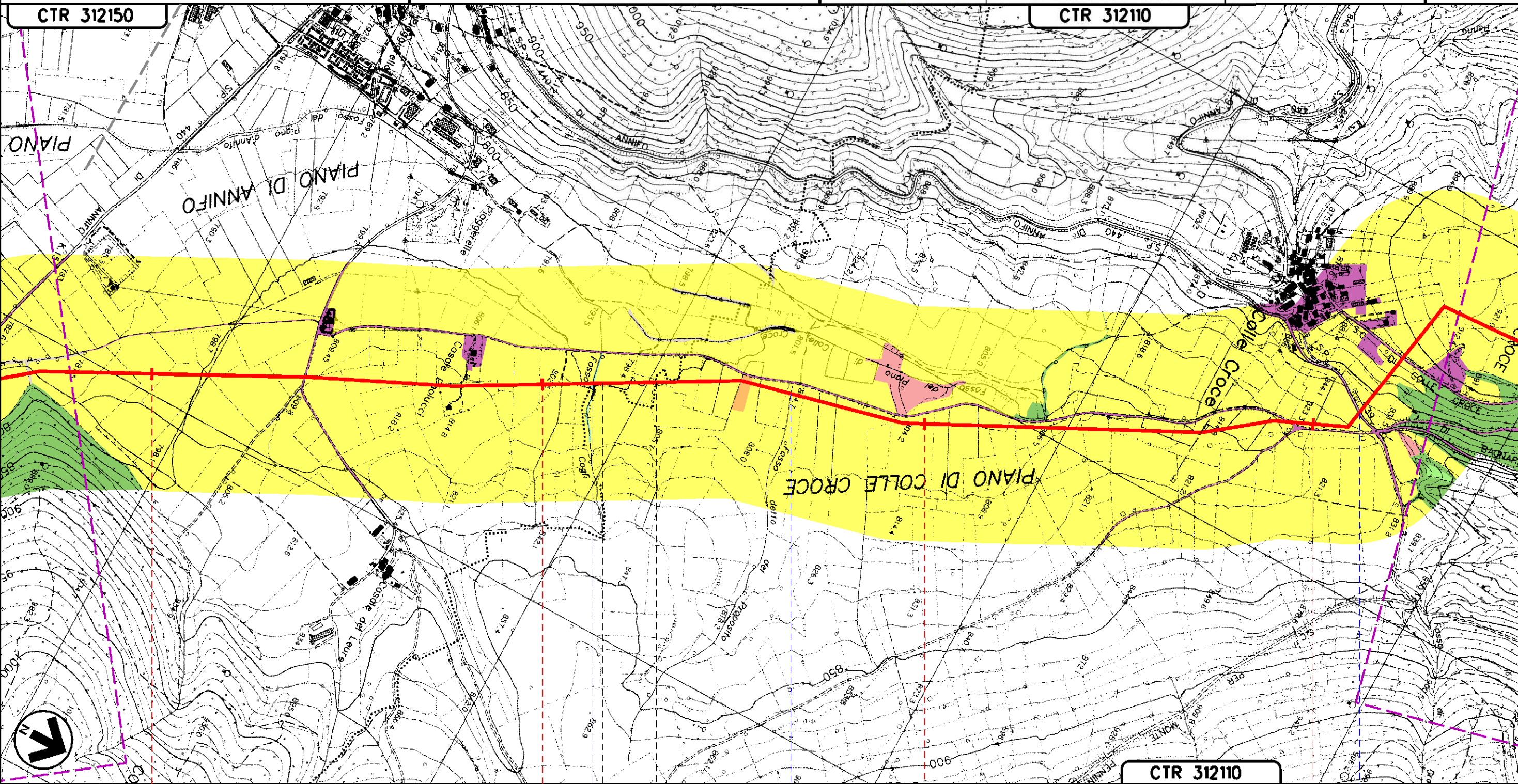
USO DEL SUOLO

Tavola n° 2

Quadro d'unione



0	12-04-2024	EMISSIONE PER PERMESSI	L. FALCETELLI	G. GOTTI	A. BRUN G. BRUA	Foglio 03 di 30
Rev	DATA	DESCRIZIONE	ELABORATO	VERIFICATO	APPROVATO AUTORIZZATO	Scala 1:10000
			Dis. 20-LB-D-85033			
Ri.F.TEN: 2295-200-DW-3541-67			Comm. N0/R22357			



Il presente disegno e' di proprieta' aziendale - La Societa' tutelera' i propri diritti a termine di legge.

FOLIGNO NOCERA UMBRA NOCERA UMBRA

PERUGIA (UMBRIA)

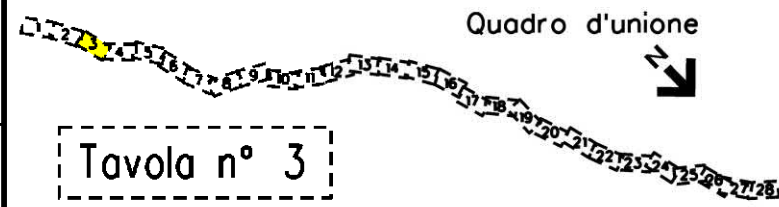
FOSSO COGLI FOSSO DETTO DEL PROPOSTO S.P. N. 439 DIBAGNARA

METANODOTTO: FOLIGNO - SESTINO
DN 1200 (48"), DP 75 bar

USO DEL SUOLO

Tavola n° 3

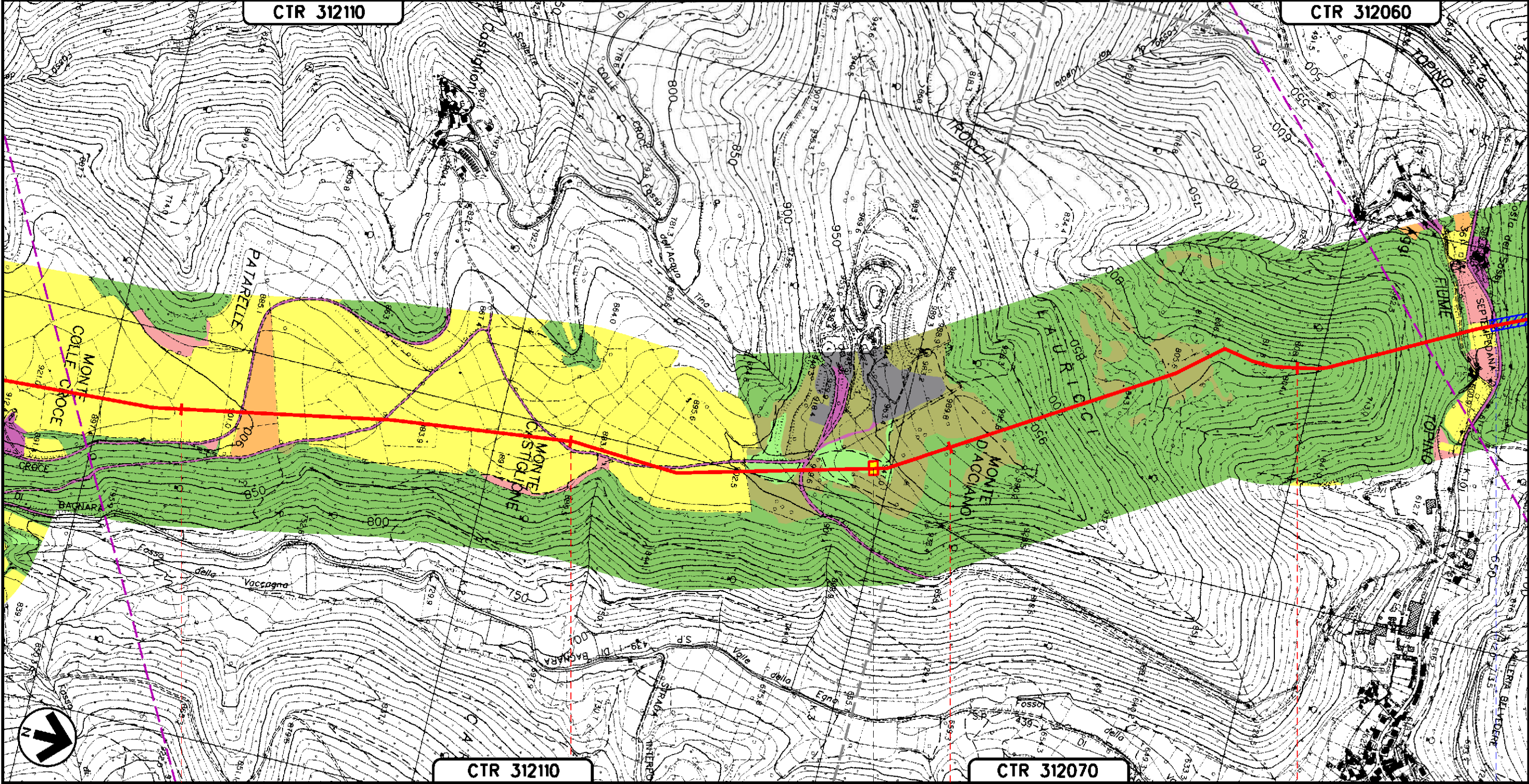
Quadro d'unione



0	12-04-2024	EMISSIONE PER PERMESSI	L.FALCETELLI	G.GOTTI	A.BRUM G.BRIA	Foglio 04
Rev	DATA	DESCRIZIONE	ELABORATO	VERIFICATO	APPROVATO AUTORIZZATO	di 30
			Dis. 20-LB-D-85033		Scala 1:10000	
Ri.f.TEN: 2295-200-DW-3541-67			Comm. N0/R22357			

CTR 31210

CTR 312060



Il presente disegno e' di proprieta' aziendale - La Societa' tutelera' i propri diritti a termine di legge.



CTR 31210

CTR 312070

NOCERA UMBRA
PERUGIA (UMBRIA)

PIL n.1 km 9-785

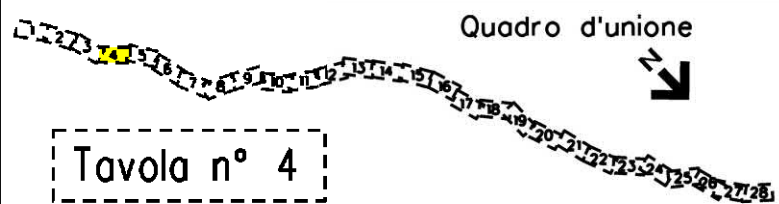
FIUME TOPINO — S.P. N.361 SEPTEMPEDANA —

METANODOTTO: FOLIGNO - SESTINO
DN 1200 (48"), DP 75 bar

USO DEL SUOLO

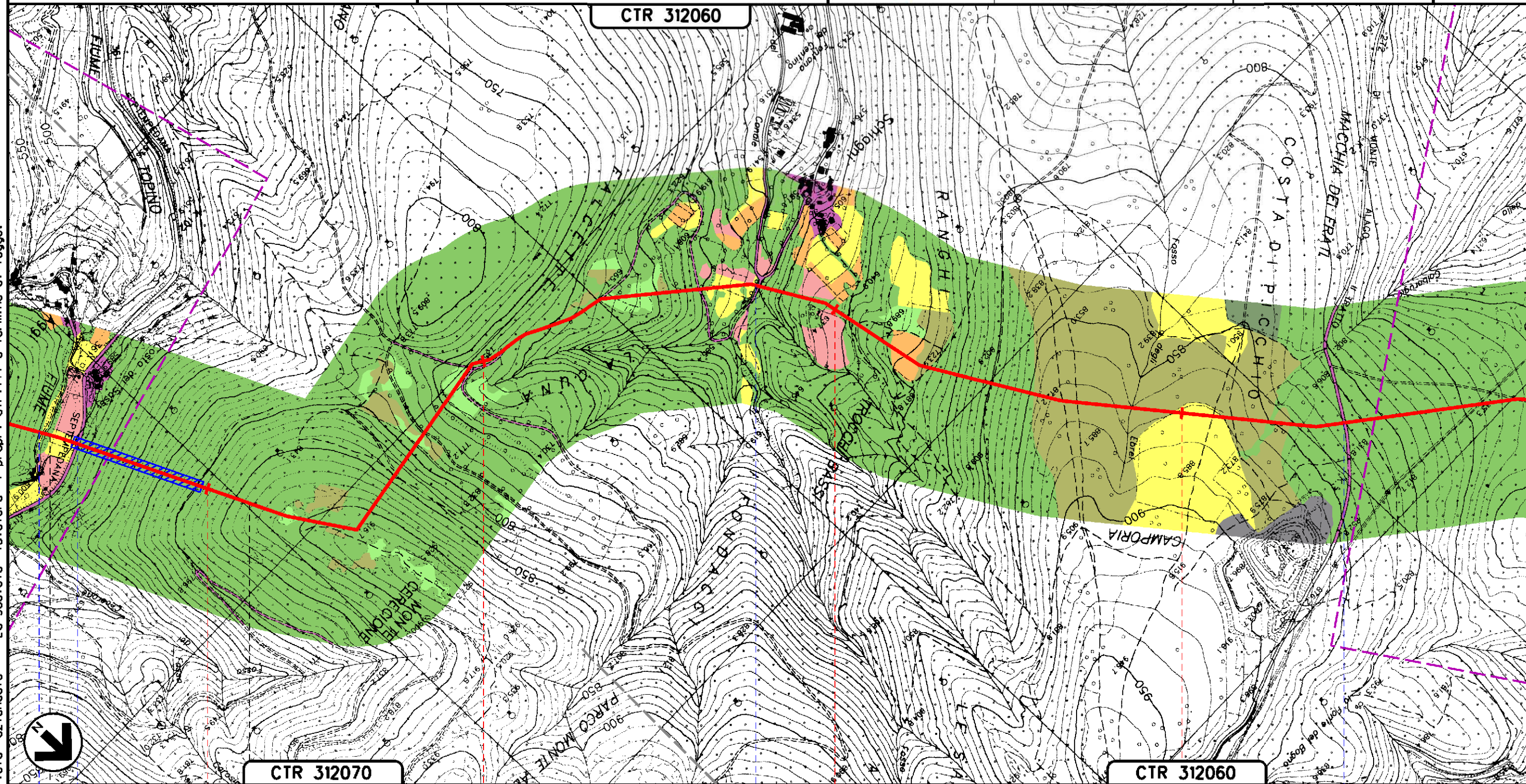
Tavola n° 4

Quadro d'unione



0	12-04-2024	EMISSIONE PER PERMESSI	L. FALCETELLI	G. GOTTI	A. BRUN G. BRUA	Foglio 05 di 30
Rev	DATA	DESCRIZIONE	ELABORATO	VERIFICATO	APPROVATO AUTORIZZATO	Scala 1:10000
PROGETTISTA			Dis. 20-LB-D-85033			
snam			TEN TECHNIP ENERGIES techfem			
Ri.f.TEN: 2295-200-DW-3541-67			Comm. N0/R22357			

CTR 312060



CTR 312070

CTR 312060

NOCERA UMBRA
PERUGIA (UMBRIA)

● Fiume Topino ● S.P. N.361 SETEMPEDANA ● FOSSE DISCHIAGNI ● S.P. N. 272 DIMONTE ALAGO II TRATTO ●

8 9 12

Il presente disegno e' di proprieta' aziendale - La Societa' tutelera' i propri diritti a termine di legge.

METANODOTTO: FOLIGNO - SESTINO
DN 1200 (48"), DP 75 bar

USO DEL SUOLO

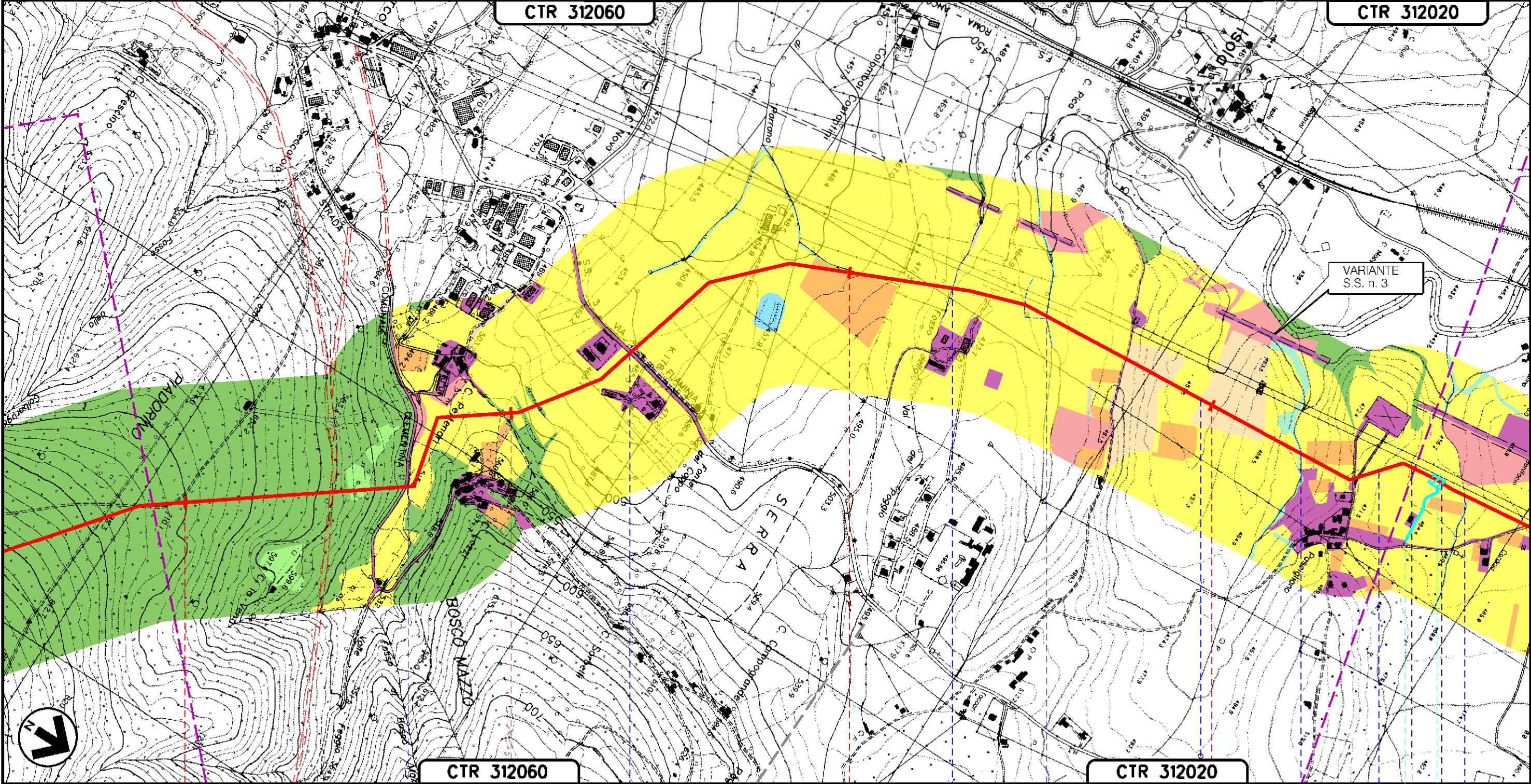
Tavola n° 5

Quadro d'unione

0	12-04-2024	EMISSIONE PER PERMESSI	L. FALCETELLI	G. GOTTI	A. BRUNI G. BRUNI	Foglio 06 di 30
Rev	DATA	DESCRIZIONE	ELABORATO	VERIFICATO	APPROVATO AUTORIZZATO	Scala 1:10000
PROGETTISTA			Dis. 20-LB-D-85033			
snam			TEN TECHNIPI ENERGIES techfem			
			Comm. NQ/R22357			
			Ri.f. TEN: 2295-200-DW-3541-67			

CTR 312060

CTR 312020



CTR 312060

CTR 312020

16

17

18

19

NOCERA UMBRA
PERUGIA (UMBRIA)

FOSSO DIVALLE FEGGIO

S.P. N.253 EX S.S. N.3

FOSSO DELLA VALLE DEL POGGIO

FOSSO DEL CUPO

FOSSO DELLE CESURELLE

FOSSO DIPASSIGLIANO

F.S. ORTE-FALCONARA IN GALLERIA (prog.)

FOSSO ROSSO

PIL n. 2 km 19+660

5

Il presente disegno e' di proprieta' aziendale - La Societa' tutelera' i propri diritti a termine di legge.

METANODOTTO: FOLIGNO - SESTINO
DN 1200 (48"), DP 75 bar

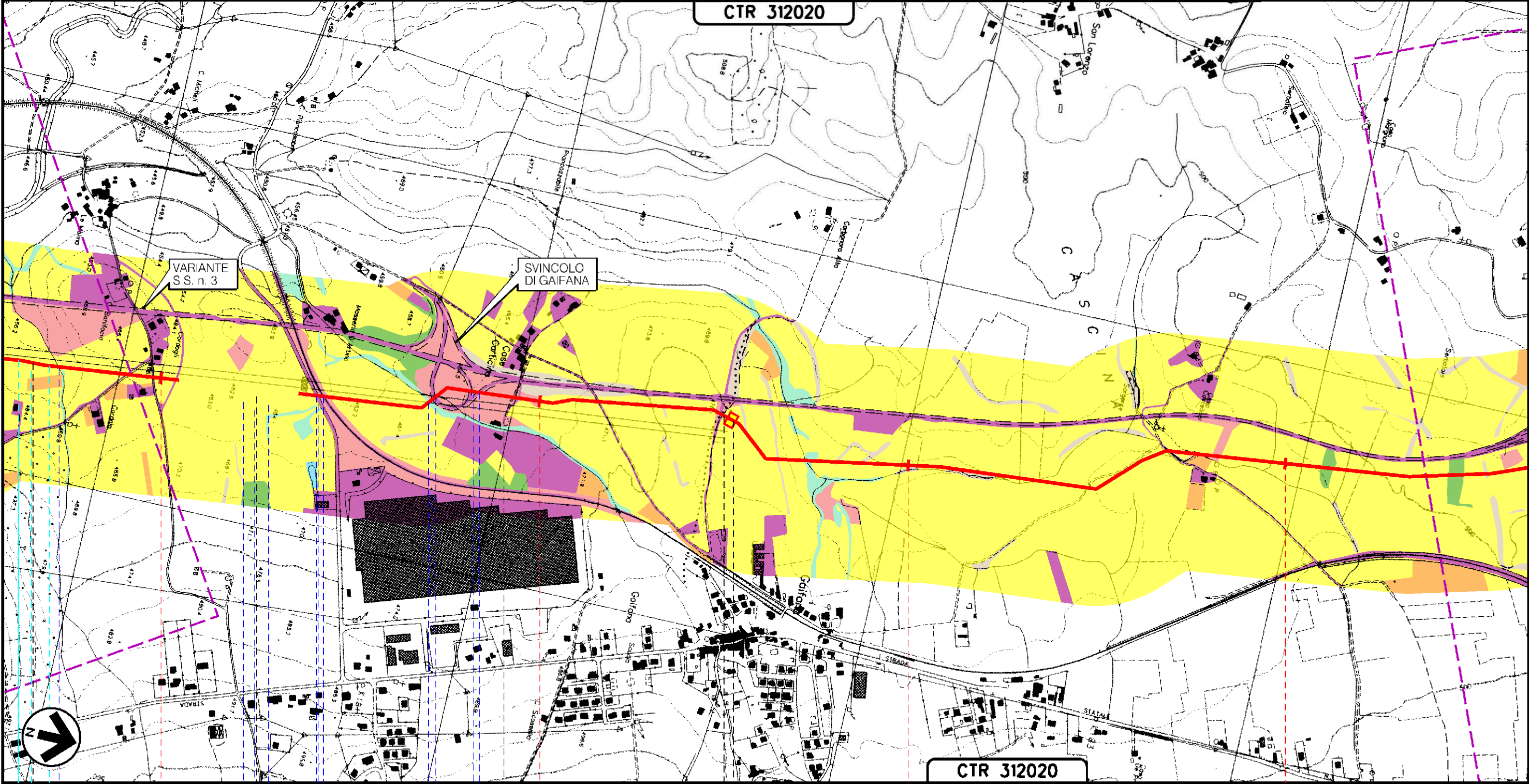
USO DEL SUOLO

Tavola n° 6

Quadro d'unione

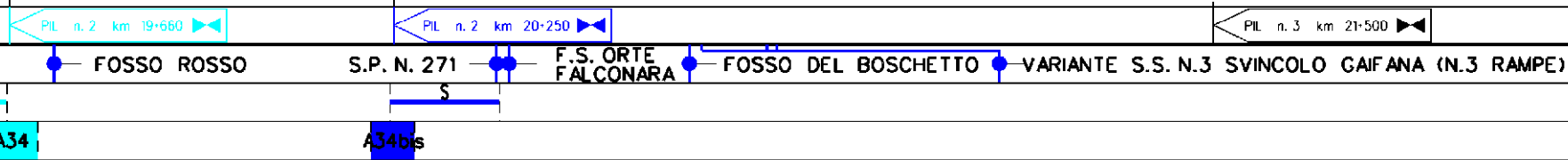
CTR 312020

0	12-04-2024	EMISSIONE PER PERMESSI	L.FALCETELLI	G.GOTTI	A.BRUM G.BRIA	Foglio 07 di 30
Rev	DATA	DESCRIZIONE	ELABORATO	VERIFICATO	APPROVATO AUTORIZZATO	Scala 1:10000
PROGETTISTA			Dis. 20-LB-D-85033			
snam			TEN TECHNIP ENERGIES techfem			
			Comm. N0/R22357			
			Ri.F.TEN: 2295-200-DW-3541-67			



CTR 312020

20 21 22 23
NOCERA UMBRA PERUGIA (UMBRIA) GUALDO TADINO






Il presente disegno e' di proprieta' aziendale - La Societa' tutelera' i propri diritti a termine di legge.

METANODOTTO: FOLIGNO - SESTINO
DN 1200 (48"), DP 75 bar

USO DEL SUOLO

Tavola n° 7

Quadro d'unione

0	12-04-2024	EMISSIONE PER PERMESSI	L. FALCETELLI	G. GOTTI	A. BRUNI G. BRUA	Foglio 08
Rev	DATA	DESCRIZIONE	ELABORATO	VERIFICATO	APPROVATO AUTORIZZATO	di 30
PROGETTISTA			Dis. 20-LB-D-85033			Scala 1:10000
  			Comm. N0/R22357			
Ri.F.TEN: 2295-200-DW-3541-67						

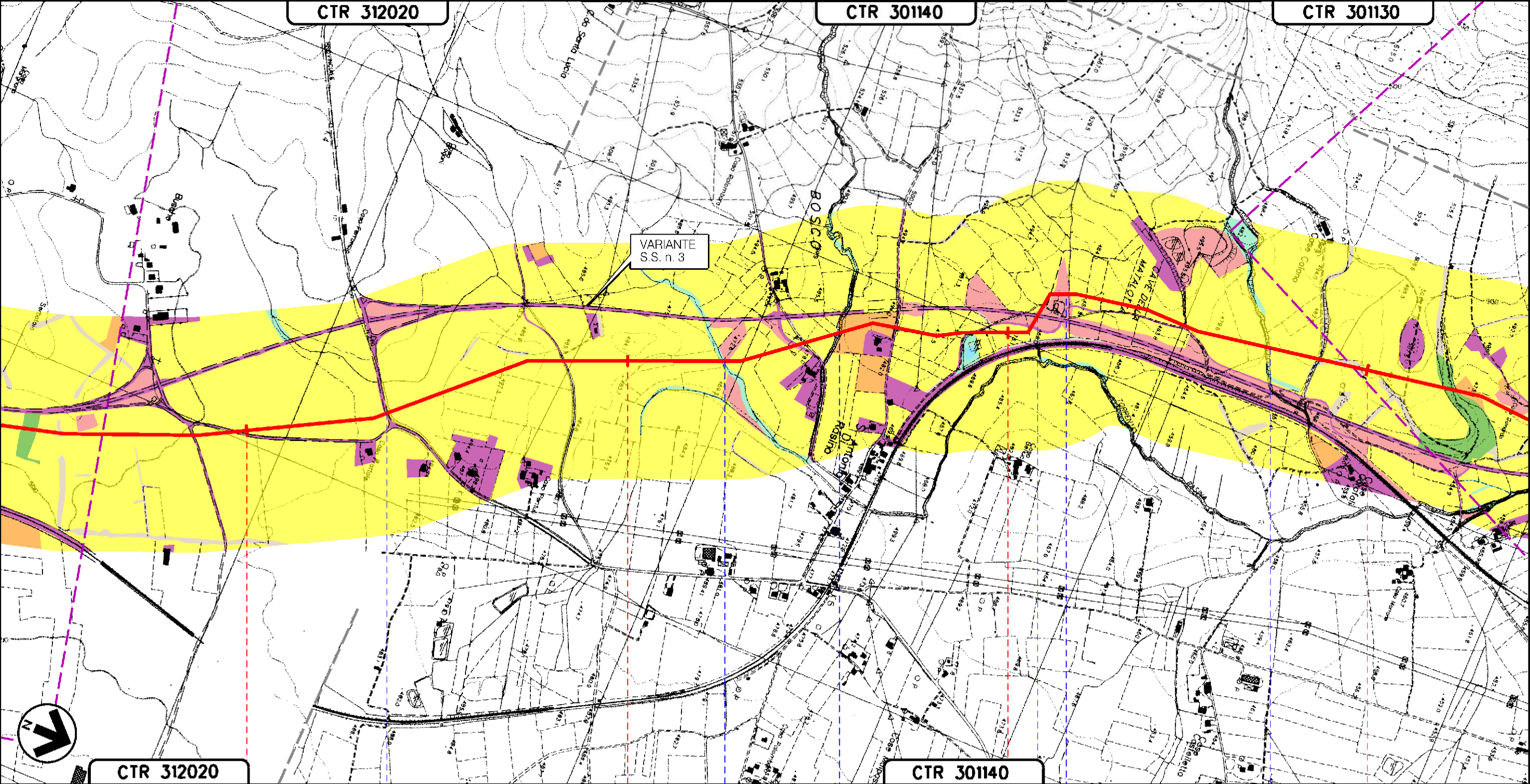
CTR 312020

CTR 301140

CTR 301130

VARIANTE
S.S. n° 3

Il presente disegno e' di proprieta' aziendale - La Societa' tutelera' i propri diritti a termine di legge.



CTR 312020

CTR 301140

24

25

26

27

GUALDO TADINO
PERUGIA (UMBRIA)

S.P. N. 270

FOSSO BACCIACCHERA

FOSSO DEL
FOSSATO

VARIANTE S.P. N° 253
EX S.S. N° 3 FLAMINIAC (in prog.)

1° E 2° AFFLUENTE TORRENTE RASINA

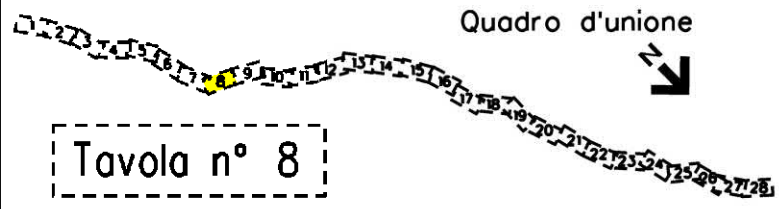
FOSSO CANALECCHIE

METANODOTTO: FOLIGNO - SESTINO
DN 1200 (48"), DP 75 bar

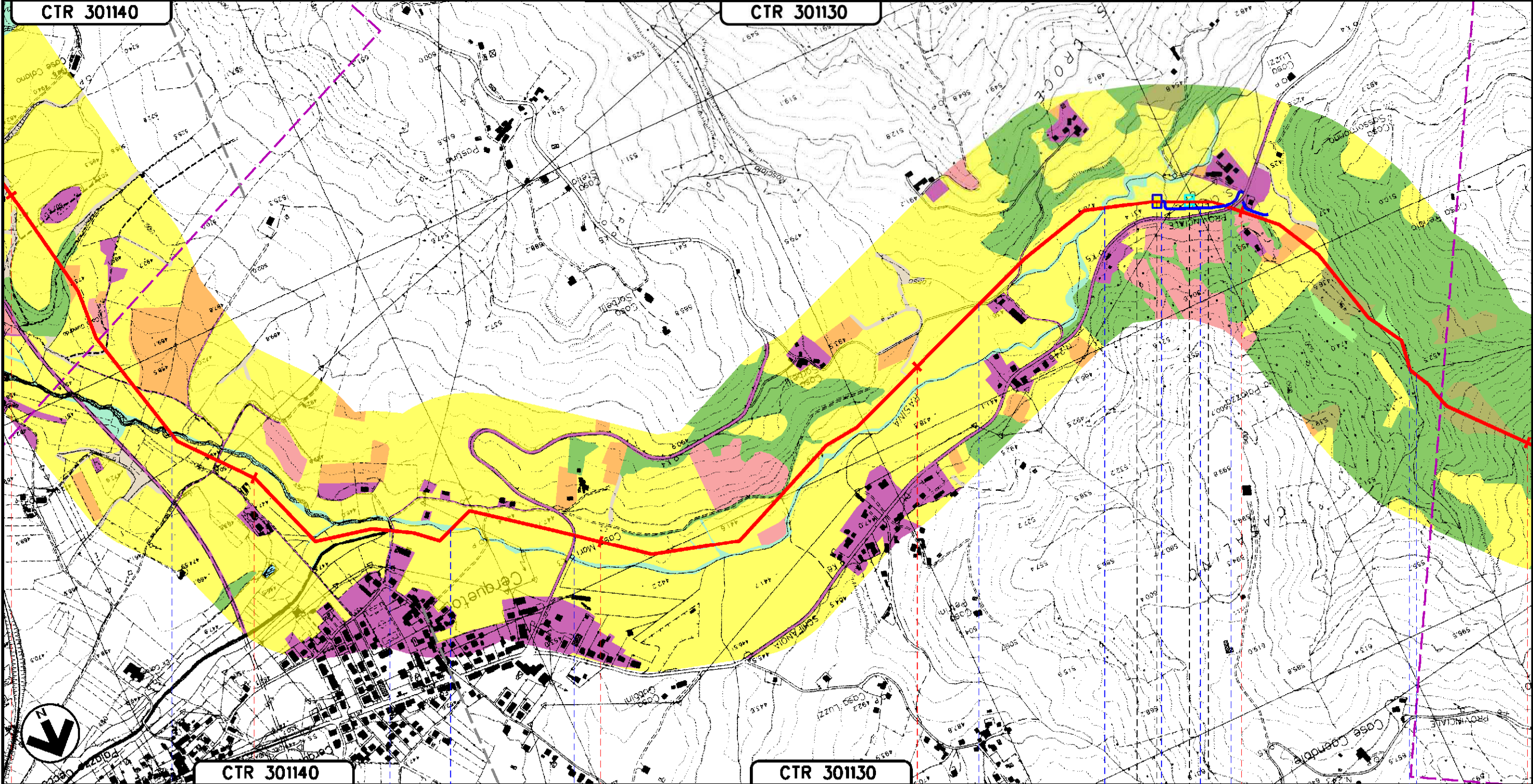
USO DEL SUOLO

Tavola n° 8

Quadro d'unione



0	12-04-2024	EMISSIONE PER PERMESSI	L. FALCETELLI	G. GOTTI	A. BRUN G. BRUA	Foglio 09
Rev	DATA	DESCRIZIONE	ELABORATO	VERIFICATO	APPROVATO AUTORIZZATO	di 30
			Dis. 20-LB-D-85033		Comm. NQ/R22357	Scala 1:10000
PROGETTISTA			Ri.f. TEN: 2295-200-DW-3541-67			



Il presente disegno e' di proprieta' aziendale - La Societa' tutelera' i propri diritti a termine di legge.

27 28 29 30 31 32

GUALDO TADINO
PERUGIA (UMBRIA)

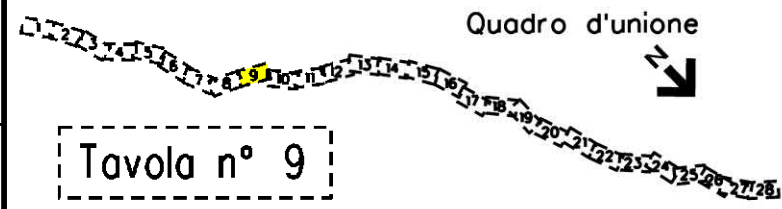
TORRENTE RASINA (1° ATTRAV.)
 TORRENTE FEO
 TORRENTE RASINA (2° ATTRAV.)
 S.R. N. 444 EX S.S. N. 444
 FOSSO DELLA ROSCIOLA
 TORR. RASINA (3° ATTRAV.)
 S.P. N.245
 FOSSO S. CROCE
 FOSSO DEGLIORTACCI

PIL n. 4 km 30+770
 PIL n. 4 km 30+860

A57

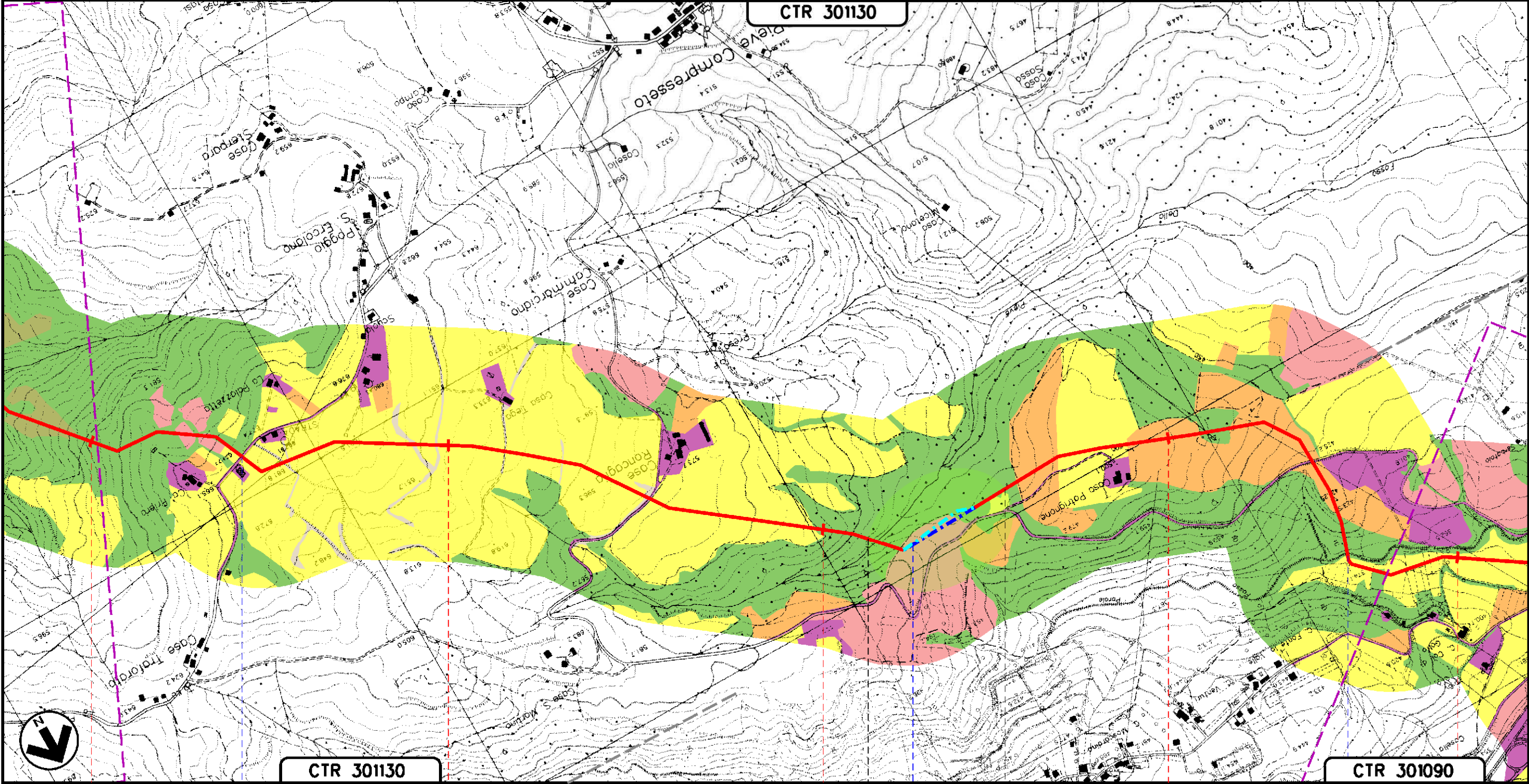
METANODOTTO: FOLIGNO - SESTINO
DN 1200 (48"), DP 75 bar

USO DEL SUOLO



0	12-04-2024	EMISSIONE PER PERMESSI	L. FALCETELLI	G. GOTTI	A. BRUNI G. BRUA	Foglio
Rev	DATA	DESCRIZIONE	ELABORATO	VERIFICATO	APPROVATO AUTORIZZATO	10
PROGETTISTA			Dis. 20-LB-D-85033			di 30
snam			TEN TECHNIP ENERGIES techfem			Scala
Ri.f. TEN: 2295-200-DW-3541-67			Comm. NQ/R22357			1:10000

CTR 301130



CTR 301130

CTR 301090

32 33 34 35 36

GUALDO TADINO
PERUGIA (UMBRIA)

S.P. N.243 FOSSO DELLA PIEVE FOSSO PARALE

22bis

23ter

Il presente disegno e' di proprieta' aziendale - La Societa' tutelera' i propri diritti a termine di legge.

METANODOTTO: FOLIGNO - SESTINO
DN 1200 (48"), DP 75 bar

USO DEL SUOLO

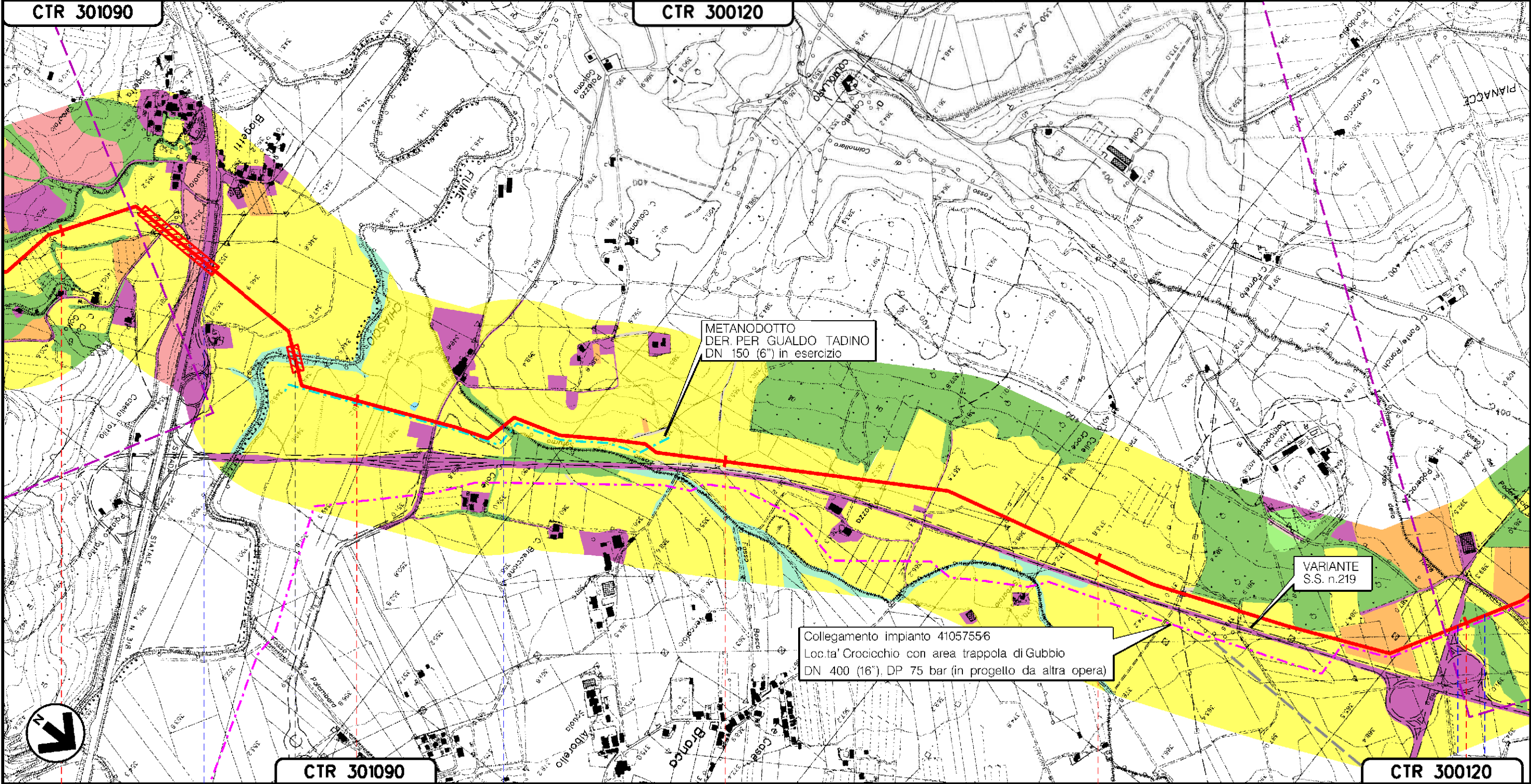
Tavola n° 10

Quadro d'unione

0	12-04-2024	EMISSIONE PER PERMESSI	L. FALCETELLI	G. GOTTI	A. BRUN G. BRUA	Foglio
Rev	DATA	DESCRIZIONE	ELABORATO	VERIFICATO	APPROVATO AUTORIZZATO	11
PROGETTISTA			Dis. 20-LB-D-85033			di 30
snam			TEN TECHNIP ENERGIES techfem			Scala
Rif. TEN: 2295-200-DW-3541-67			Comm. NQ/R22357			1:10000

CTR 301090

CTR 300120



Il presente disegno e' di proprieta' aziendale - La Societa' tutelera' i propri diritti a termine di legge.

36 37 38 39 40

GUALDO TADINO

GUBBIO
PERUGIA (UMBRIA)

S.S. N.318

FIUME CHIASCIO

FOSSO SATURNO

SVINCOLO S.S. N.219 FOSSO DELLA TORRE

METANODOTTO: FOLIGNO - SESTINO
DN 1200 (48"), DP 75 bar

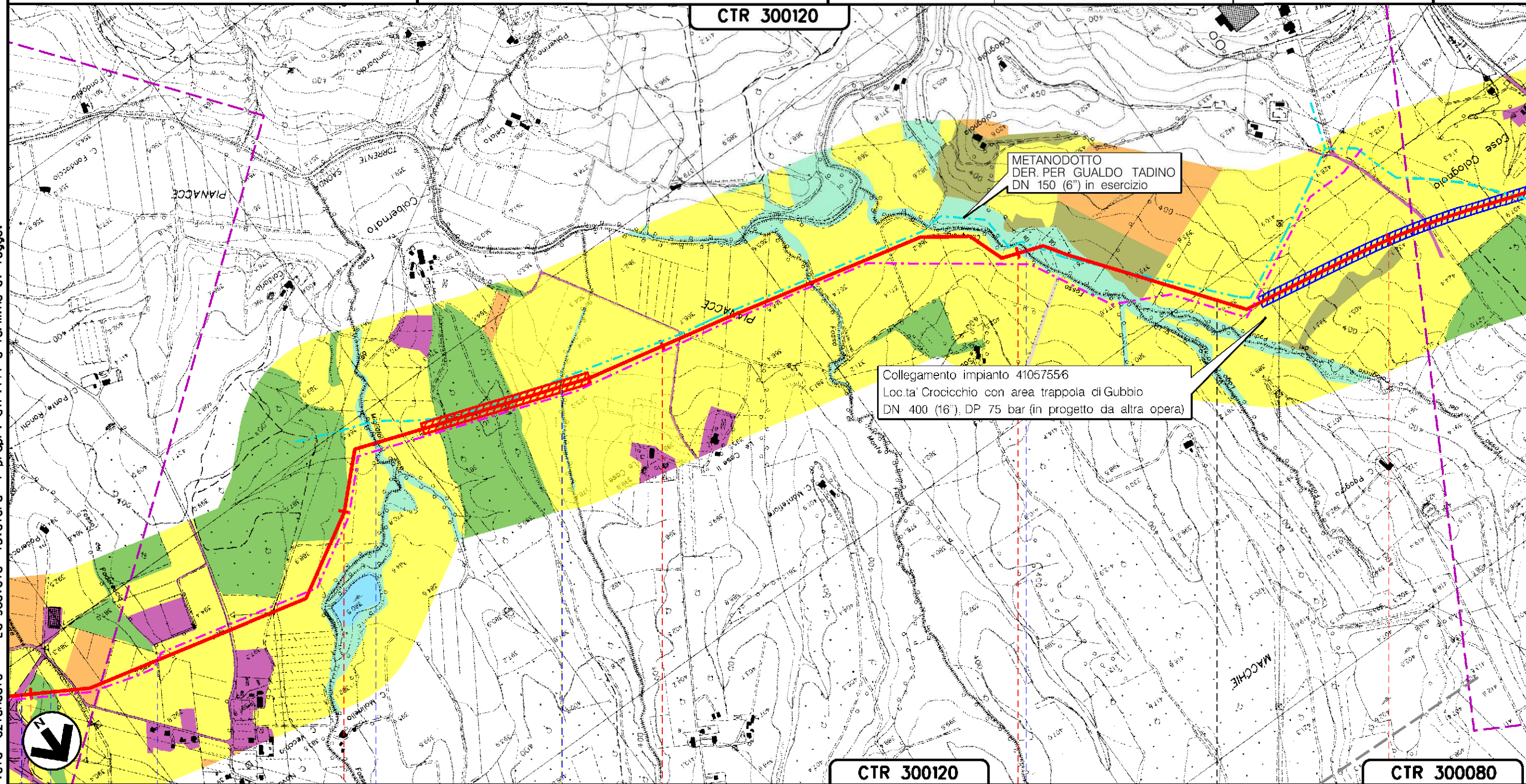
USO DEL SUOLO

Tavola n° 11

Quadro d'unione

0	12-04-2024	EMISSIONE PER PERMESSI	L. FALCETELLI	G. GOTTI	A. BRUN G. BRUA	Foglio 12 di 30
Rev	DATA	DESCRIZIONE	ELABORATO	VERIFICATO	APPROVATO AUTORIZZATO	Scala 1:10000
PROGETTISTA			Dis. 20-LB-D-85033			
snam			TEN TECHNIP ENERGIES techfem			
Rif. TEN: 2295-200-DW-3541-67			Comm. NQ/R22357			

CTR 300120



40 41 42 43 44

GUBBIO
PERUGIA (UMBRIA)

- SVINCOLO S.S. N.219
- FOSSO DELLA TORRE
- FOSSO DEL PODERACCIO
- FOSSO DEL MIGLIAIOLO
- FOSSO AFFL. T. SAONDA
- FOSSO DIMONTE FIORE
- FOSSO COLOGNOLO

Il presente disegno e' di proprieta' aziendale - La Societa' tutelera' i propri diritti a termine di legge.

METANODOTTO: FOLIGNO - SESTINO
DN 1200 (48"), DP 75 bar

USO DEL SUOLO

Tavola n° 12

Quadro d'unione



0	12-04-2024	EMISSIONE PER PERMESSI	L. FALCETELLI	G. GOTTI	A. BRUN G. BRUA	Foglio 13
Rev	DATA	DESCRIZIONE	ELABORATO	VERIFICATO	APPROVATO AUTORIZZATO	di 30
			Dis. 20-LB-D-85033		Scala 1:10000	
Ri.F.TEN: 2295-200-DW-3541-67			Comm. N0/R22357			

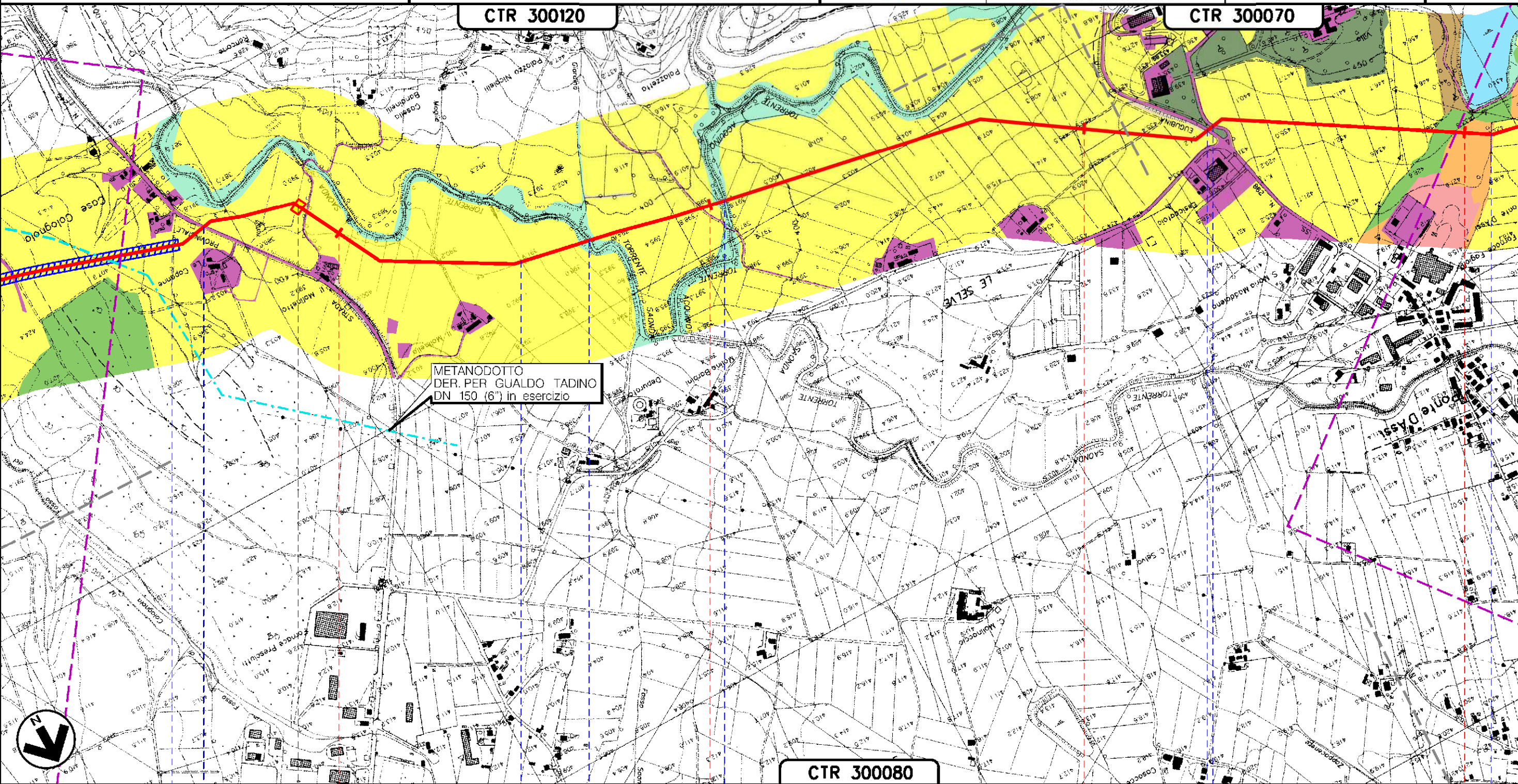
CTR 300120

CTR 300070

CTR 300080

METANODOTTO
DER. PER GUALDO TADINO
DN 150 (6") in esercizio

Il presente disegno e' di proprieta' aziendale - La Societa' tutelera' i propri diritti a termine di legge.



45

46

47

48

GUBBIO
PERUGIA (UMBRIA)

PIL n. 5 km 44-875

FOSSO AFFL. T. SAONDA

S.P. N.240 DICASA CASTALDA

FOSSO SAONDINO

TORRENTE SAONDA
(1° ATTRAV.)

TORRENTE ACQUINO

S.R. N.298 E DIRAM. S.R. N.298 EUGUBINA

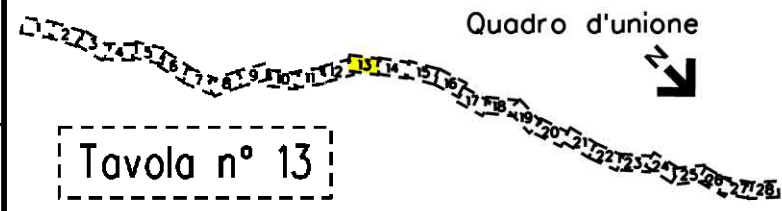
FOSSO DIPANCALE

METANODOTTO: FOLIGNO - SESTINO
DN 1200 (48"), DP 75 bar

USO DEL SUOLO

Tavola n° 13

Quadro d'unione

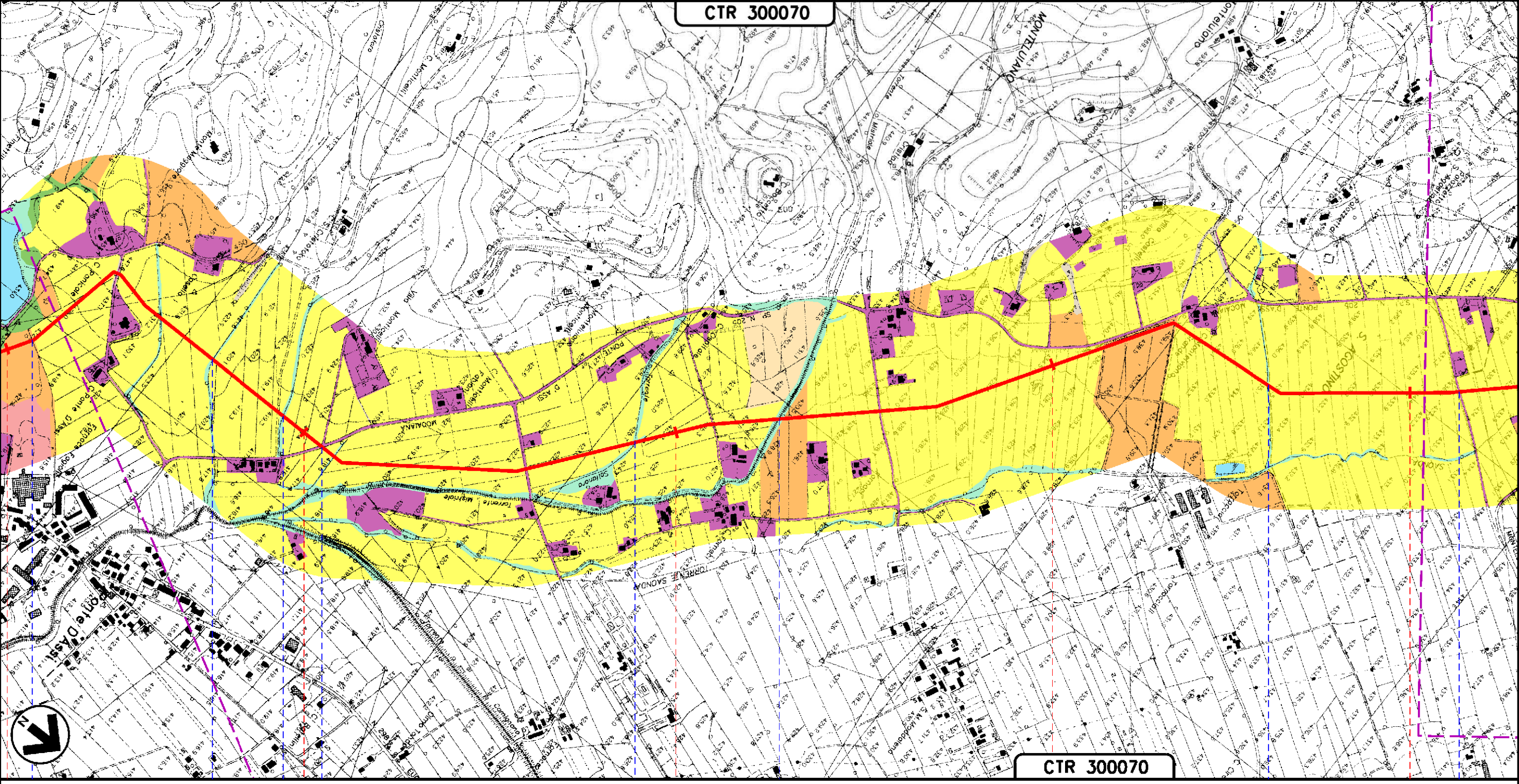


0	12-04-2024	EMISSIONE PER PERMESSI	L. FALCETELLI	G. GOTTI	A. BRUNI G. BRUA	Foglio
Rev	DATA	DESCRIZIONE	ELABORATO	VERIFICATO	APPROVATO AUTORIZZATO	14
		PROGETTISTA	Dis. 20-LB-D-85033			di 30
			Comm. NQ/R22357			Scala
		Ri.F.TEN: 2295-200-DW-3541-67				1:10000

CTR 300070

CTR 300070

Il presente disegno e' di proprieta' aziendale - La Societa' tutelera' i propri diritti a termine di legge.



48 49 50 51 52

GUBBIO
PERUGIA (UMBRIA)

FOSSO DIPANCALE AFFL. FOSSO S. CRISTOFORO S.P. N.205 PONTE D'ASSMOCAIANA TORR. SOLFANARA TORRENTE MISTRIALE FOSSO MONTELUIANO FOSSO DI S. AGOSTINO

METANODOTTO: FOLIGNO - SESTINO
DN 1200 (48"), DP 75 bar

USO DEL SUOLO

Tavola n° 14

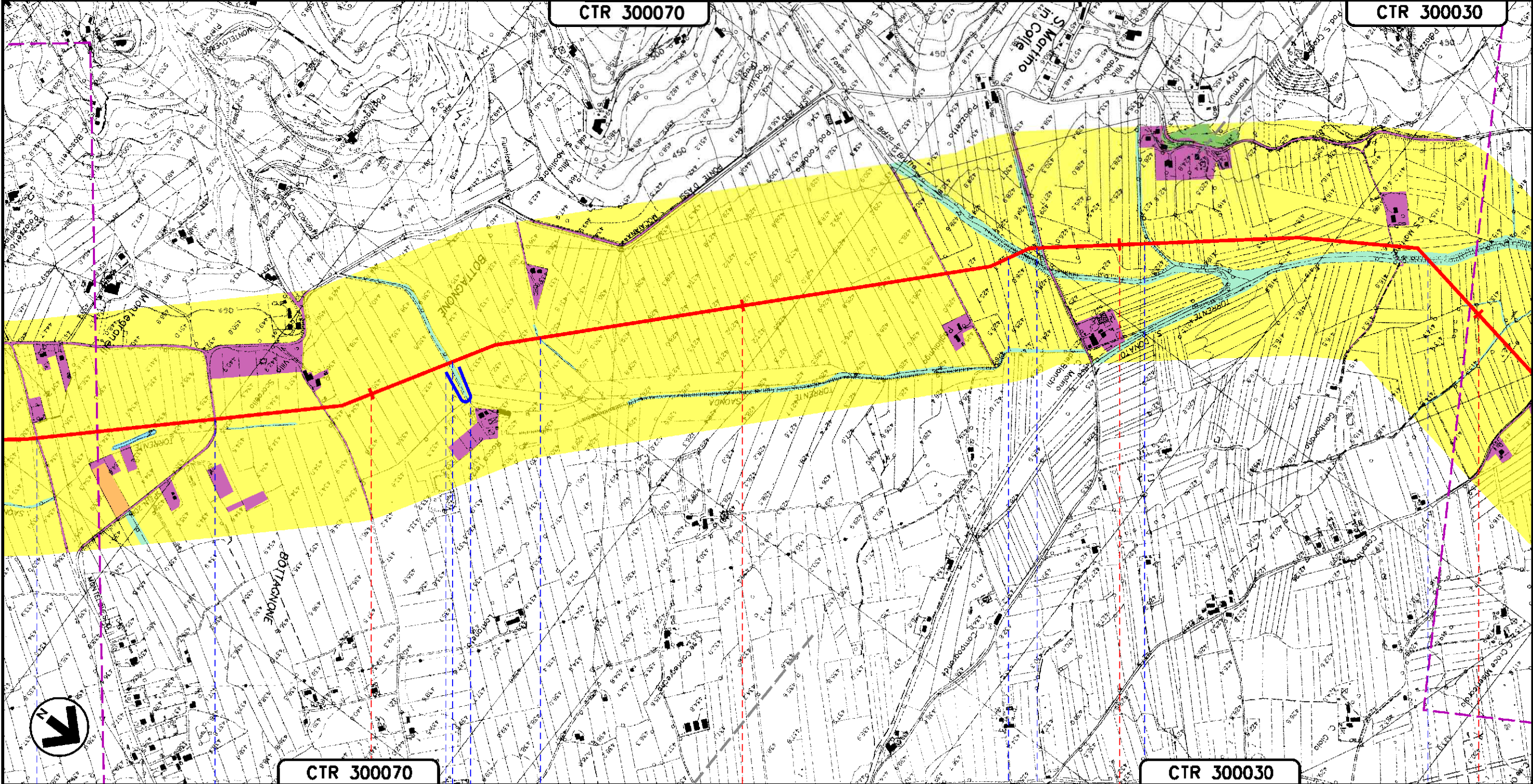
Quadro d'unione



0	12-04-2024	EMISSIONE PER PERMESSI	L. FALCETELLI	G. GOTTI	A. BRUNI G. BRUNI	Foglio
Rev	DATA	DESCRIZIONE	ELABORATO	VERIFICATO	APPROVATO AUTORIZZATO	15
PROGETTISTA			Dis. 20-LB-D-85033			di 30
			Comm. NQ/R22357			Scala
Rif. TEN: 2295-200-DW-3541-67						1:10000

CTR 300070

CTR 300030



CTR 300070

CTR 300030

53

54

55

56

GUBBIO
PERUGIA (UMBRIA)

- FOSSO DI S. AGOSTINO
- S.P. N.206 MONTECOVESCO
- FOSSO CONDOTTO SCOLCELLO
- FOSSO FIUMICETTO
- FOSSO DI BALZA BRUTTA
- FOSSO DI SAN MARTINO
- FOSSO DELLA VOLPELLA
- TORRENTE SAONDA (2° ATTRAV.)

Il presente disegno e' di proprieta' aziendale - La Societa' tutelera' i propri diritti a termine di legge.

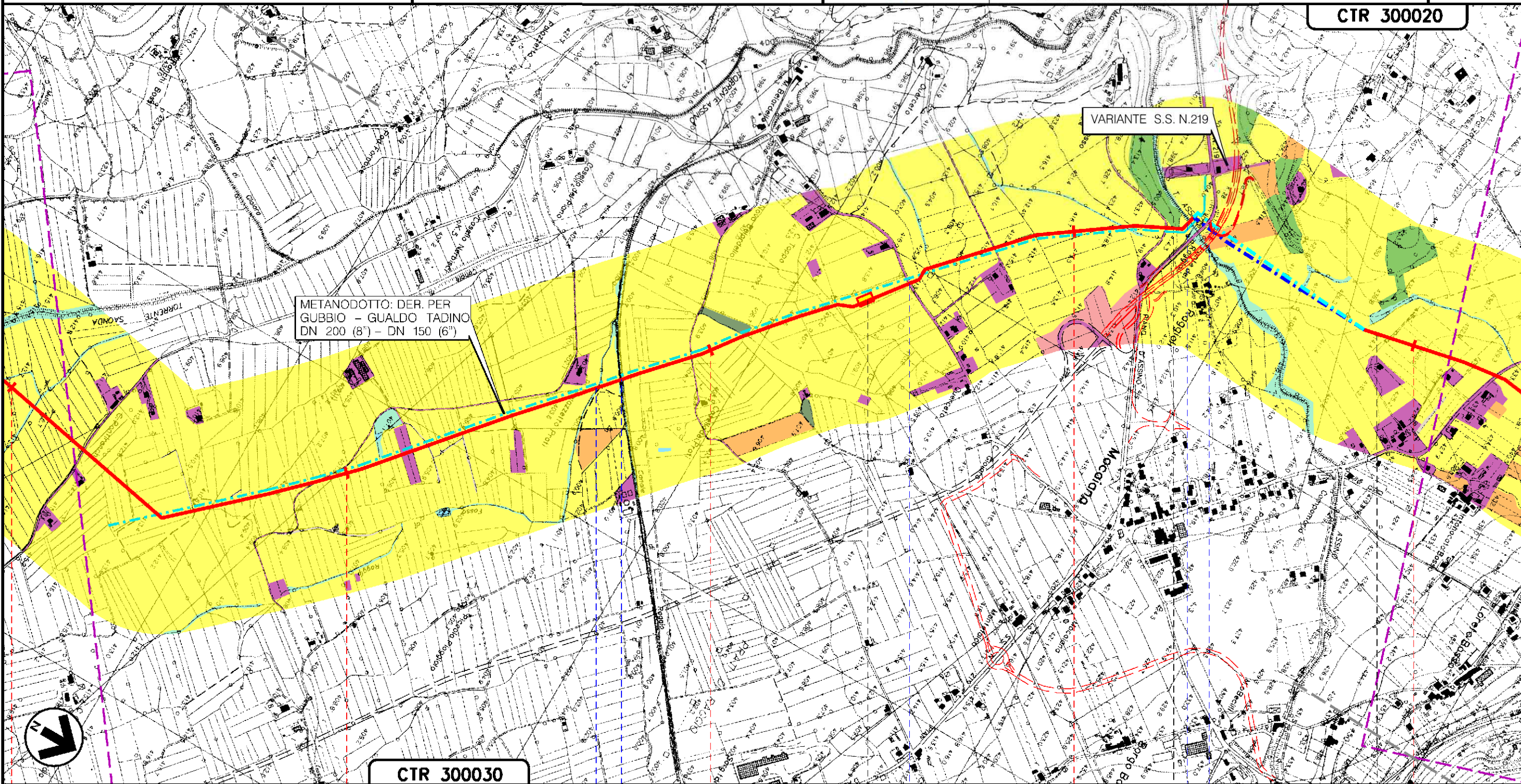
METANODOTTO: FOLIGNO - SESTINO
DN 1200 (48"), DP 75 bar

USO DEL SUOLO

Quadro d'unione

Tavola n° 15

0	12-04-2024	EMISSIONE PER PERMESSI	L. FALCETELLI	G. GOTTI	A. BRUNI G. BRUA	Foglio
Rev	DATA	DESCRIZIONE	ELABORATO	VERIFICATO	APPROVATO AUTORIZZATO	16
PROGETTISTA			Dis. 20-LB-D-85033			di 30
			Comm. N0/R22357			Scala
Rif. TEN: 2295-200-DW-3541-67			CTR 300020			1:10000



CTR 300030

56	57	58	59	E	60
GUBBIO					
PERUGIA (UMBRIA)					
CANALE DIRAGGIO (1°E 2°ATTRAV.)		S.P. N.205		TORRENTE ASSINO	
				S.S. N.219 GUBBIO PIANO D'ASSINO	
				S.P. N.205 IV TRATTO	

Il presente disegno e' di proprieta' aziendale - La Societa' tutelera' i propri diritti a termine di legge.

METANODOTTO: FOLIGNO - SESTINO
DN 1200 (48"), DP 75 bar

USO DEL SUOLO

Tavola n° 16

Quadro d'unione

0	12-04-2024	EMISSIONE PER PERMESSI	L.FALCETELLI	G.GOTTI	A.BRUM G.BRUA	Foglio 17 di 30
Rev	DATA	DESCRIZIONE	ELABORATO	VERIFICATO	APPROVATO AUTORIZZATO	Scala 1:10000
		PROGETTISTA	Dis. 20-LB-D-85033			
		Comm. N0/R22357				

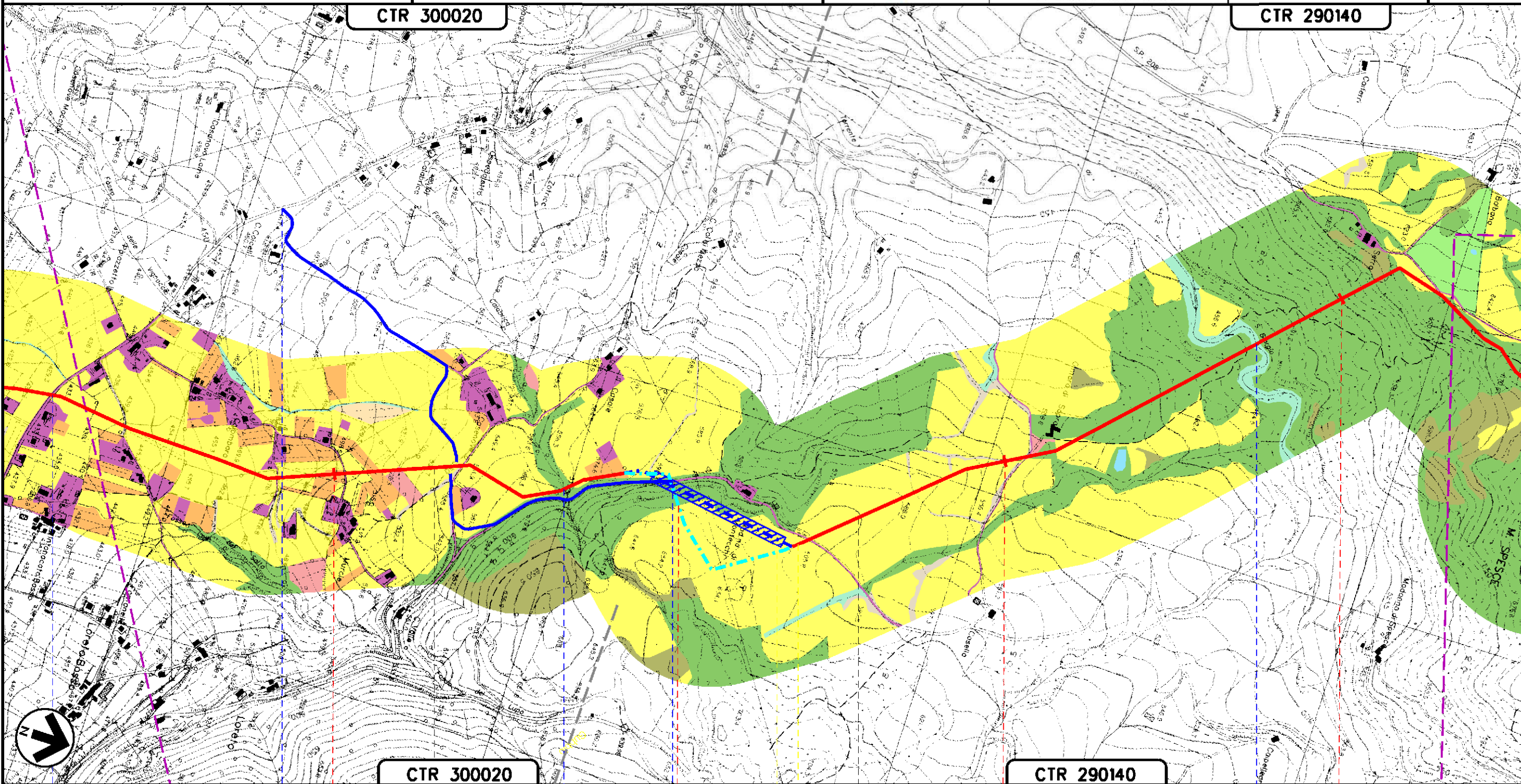


Ri.f.TEN: 2295-200-DW-3541-67

CTR 300020

CTR 290140

Il presente disegno e' di proprieta' aziendale - La Societa' tutelera' i propri diritti a termine di legge.



CTR 300020

CTR 290140

61

62

63

64

GUBBIO
PERUGIA (UMBRIA)

S.P. N.205 IV TRATTO

FOSSO DICALABRICA

TORRENTE S.GIORGIO

52,565

A106

A108




34

METANODOTTO: FOLIGNO - SESTINO
DN 1200 (48"), DP 75 bar

USO DEL SUOLO

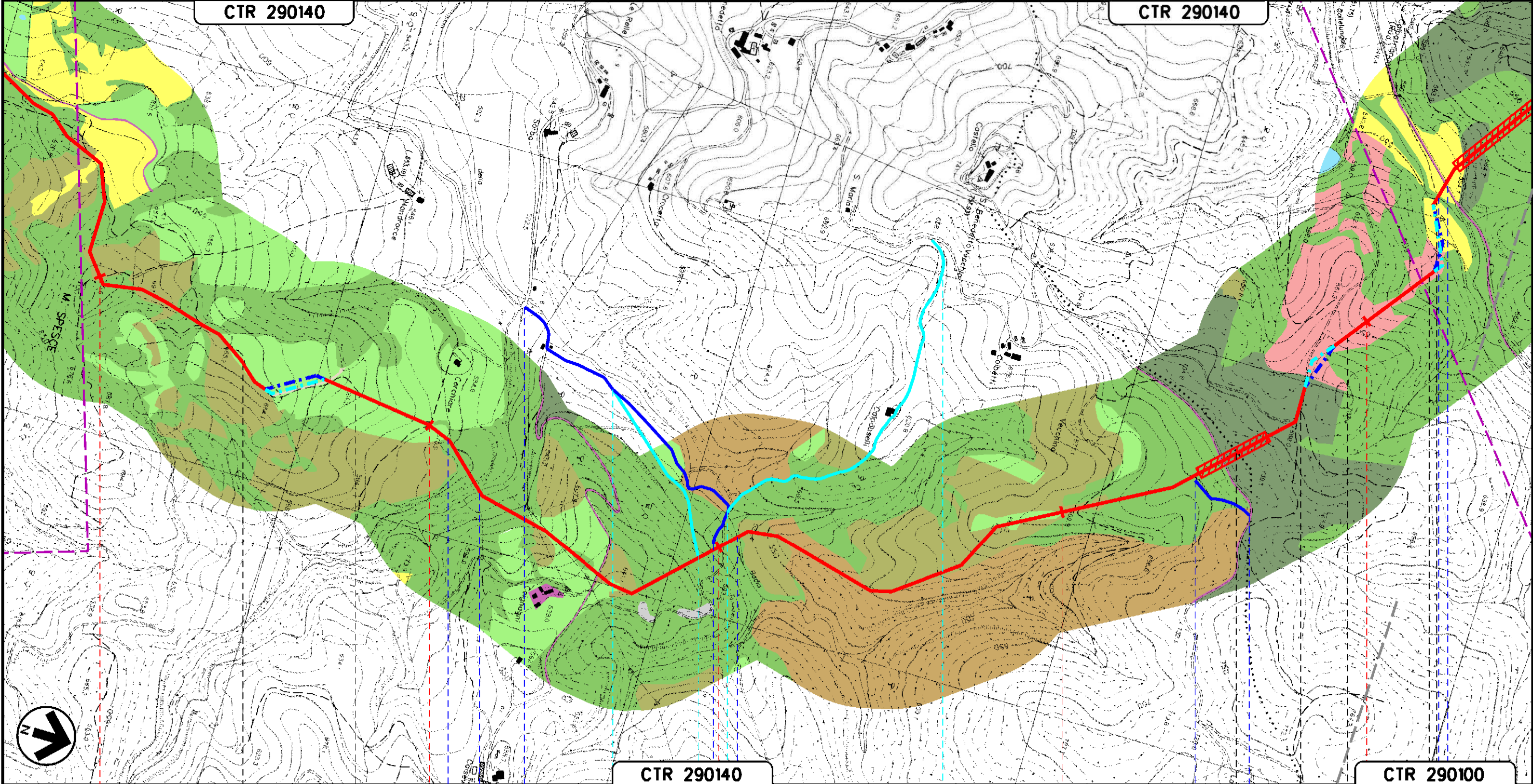
Tavola n° 17

Quadro d'unione

0	12-04-2024	EMISSIONE PER PERMESSI	L. FALCETELLI	G. GOTTI	A. BRUNI G. BRUA	Foglio 18
Rev	DATA	DESCRIZIONE	ELABORATO	VERIFICATO	APPROVATO AUTORIZZATO	di 30
  			Dis. 20-LB-D-85033		Scala 1:10000	
Ri.f. TEN: 2295-200-DW-3541-67			Comm. NQ/R22357			

CTR 290140

CTR 290140



CTR 290140

CTR 290100

65

F

66

67

68

G

69

H

GUBBIO

PERUGIA (UMBRIA)

PIETRALUNGA

AFFLUENTE FOSSO S.GIORGIO

FOSSO S.GIORGIO

FOSSO DELLA BADIA

FOSSO COLLELUNGO

S.P. N.201 UMBERTIDE-CAGLI

35bis

36bis

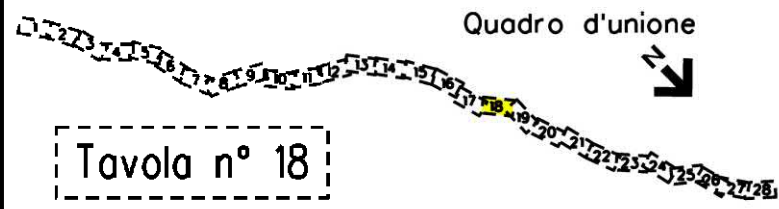
Il presente disegno e' di proprieta' aziendale - La Societa' tutelera' i propri diritti a termine di legge.

METANODOTTO: FOLIGNO - SESTINO
DN 1200 (48"), DP 75 bar

USO DEL SUOLO

Tavola n° 18

Quadro d'unione



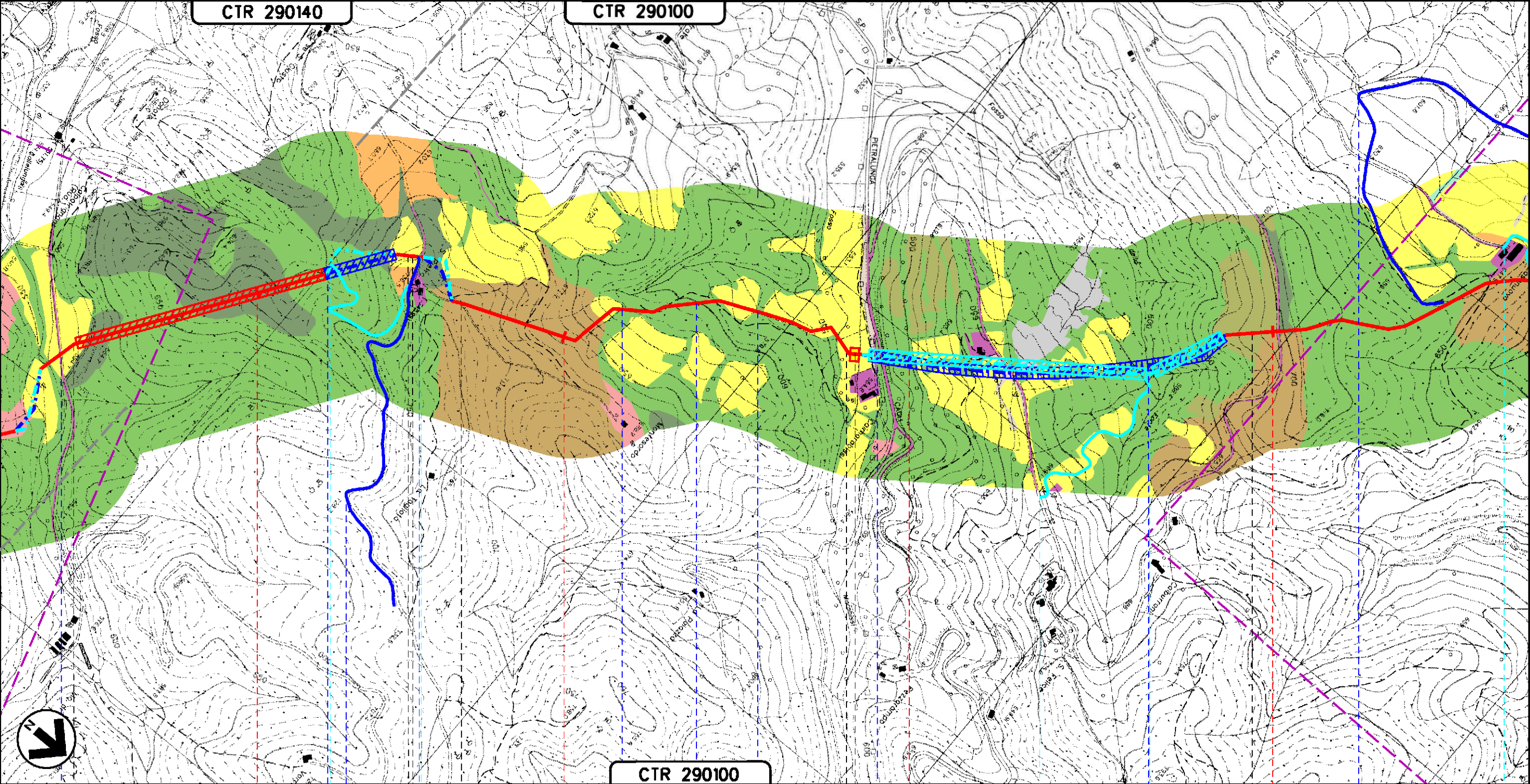
0	12-04-2024	EMISSIONE PER PERMESSI	L. FALCETELLI	G. GOTTI	A. BRUN G. BRUA	Foglio 19
Rev	DATA	DESCRIZIONE	ELABORATO	VERIFICATO	APPROVATO AUTORIZZATO	di 30
PROGETTISTA			Dis. 20-LB-D-85033			Scala 1:10000
snam			TEN TECHNIP ENERGIES techfem			
			Rif. TEN: 2295-200-DW-3541-67			
			Comm. N0/R22357			

CTR 290140

CTR 290100

CTR 290100

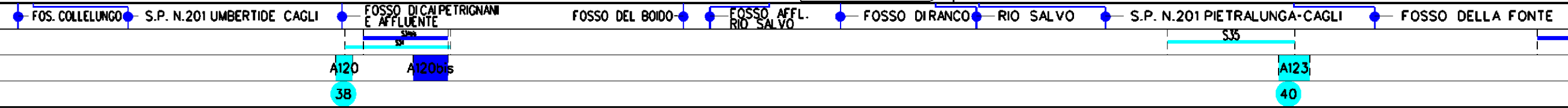
Il presente disegno e' di proprieta' aziendale - La Societa' tutelera' i propri diritti a termine di legge.



4 70 71 72 5 73

PIETRALUNGA
PERUGIA (UMBRIA)

PL. n. 8 km 71-745



METANODOTTO: FOLIGNO - SESTINO
DN 1200 (48"), DP 75 bar

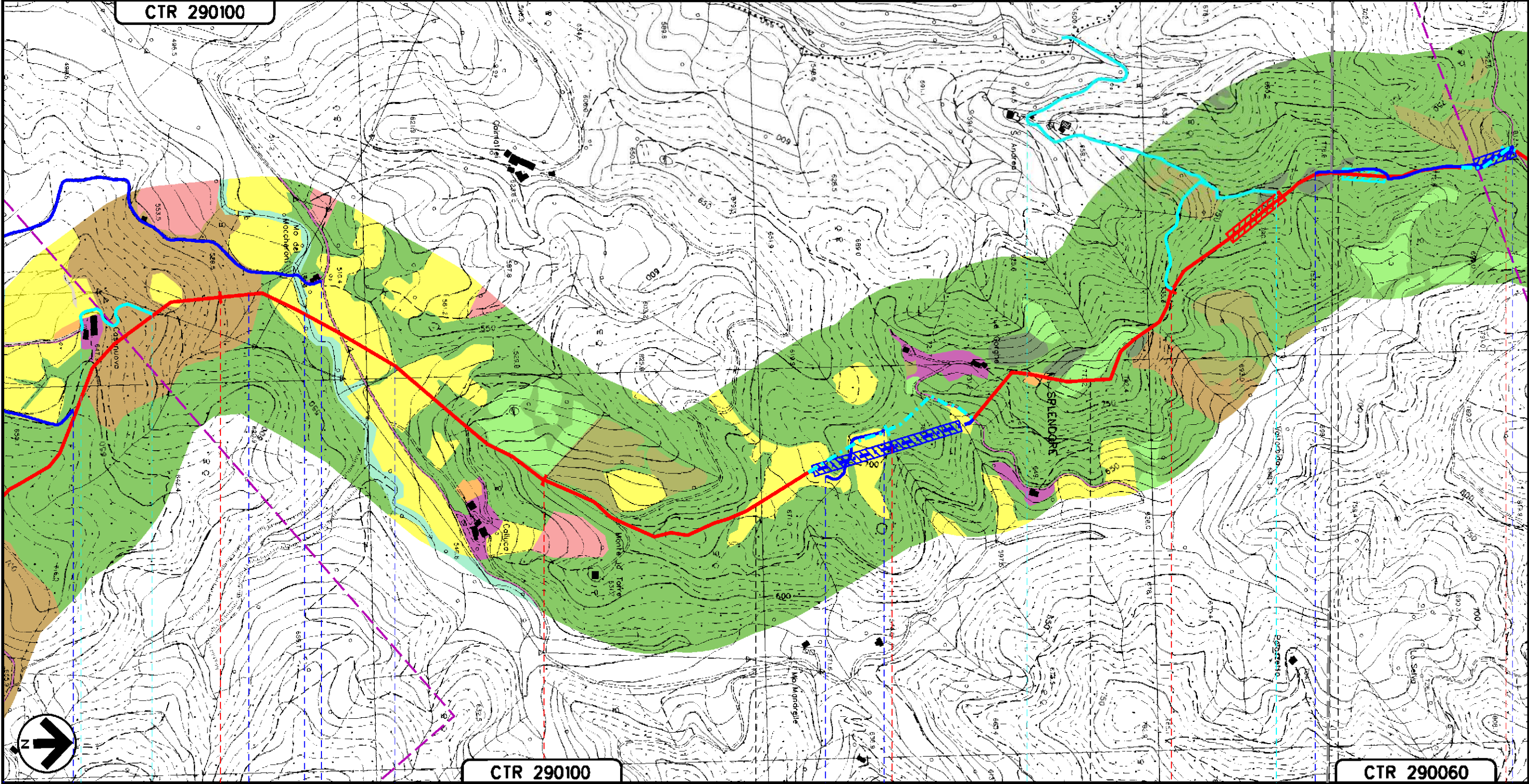
USO DEL SUOLO

Tavola n° 19

Quadro d'unione

0	12-04-2024	EMISSIONE PER PERMESSI	L. FALCETELLI	G. GOTTI	A. BRUN G. BRUA	Foglio 20 di 30
Rev	DATA	DESCRIZIONE	ELABORATO	VERIFICATO	APPROVATO AUTORIZZATO	Scala 1:10000
PROGETTISTA			Dis. 20-LB-D-85033			
snam			TEN TECHNIP ENERGIES			
			techfem			
			Ri.f. TEN: 2295-200-DW-3541-67			
			Comm. NQ/R22357			

CTR 290100



CTR 290100

CTR 290060

74

75



76

77

78

PIETRALUNGA
PERUGIA (UMBRIA)

FOSSO DELLA FOSSA — TORRENTE CARPINA — FOSSO DIMONTE DELLA TORRE



A135 A136 A136 bis A136 ter

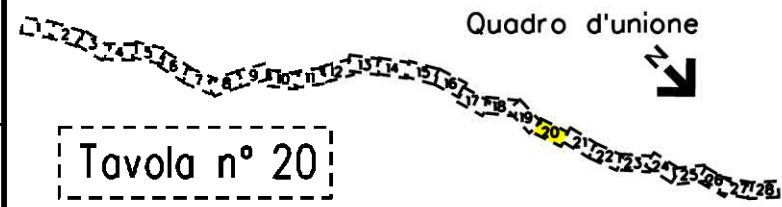
42

43bis

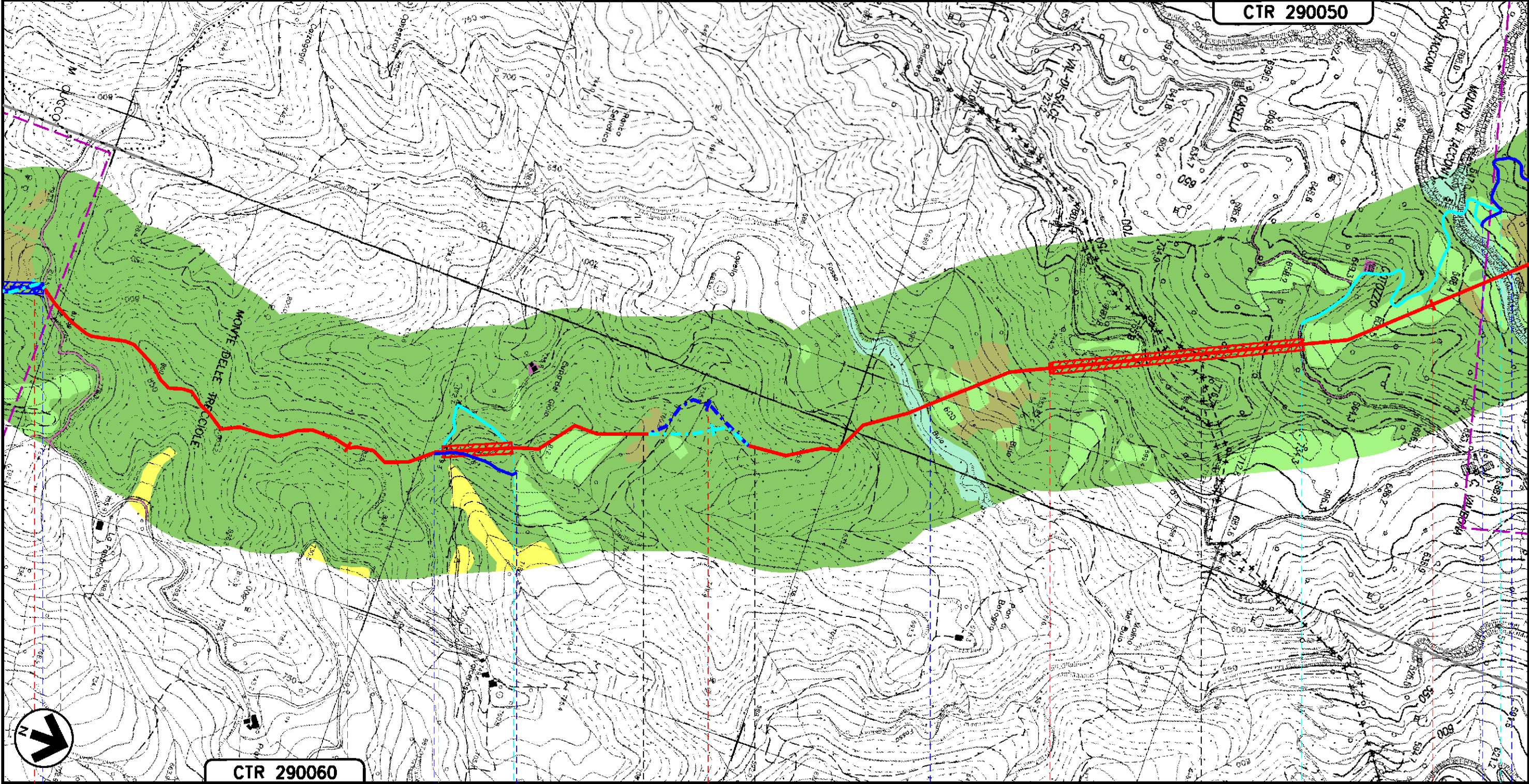
Il presente disegno e' di proprieta' aziendale - La Societa' tutelera' i propri diritti a termine di legge.

METANODOTTO: FOLIGNO - SESTINO
DN 1200 (48"), DP 75 bar

USO DEL SUOLO



0	12-04-2024	EMISSIONE PER PERMESSI	L. FALCETELLI	G. GOTTI	A. BRUN G. BRUA	Foglio 21 di 30
Rev	DATA	DESCRIZIONE	ELABORATO	VERIFICATO	APPROVATO AUTORIZZATO	Scala 1:10000
PROGETTISTA			Dis. 20-LB-D-85033			CTR 290050
snam			TEN TECHNIP ENERGIES techfem			
			Comm. N0/R22357			
			Ri.F. TEN: 2295-200-DW-3541-67			



Il presente disegno e' di proprieta' aziendale - La Societa' tutelera' i propri diritti a termine di legge.

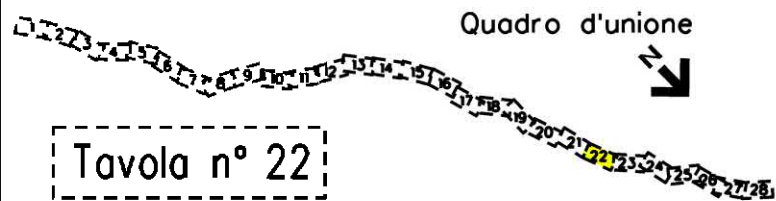
7	78	79	J	80	81	82
PIETRALUNGA PERUGIA (UMBRIA)				APECCHIO PESARO-URBINO (MARCHE)		
FOSSO BUIO			FOSSO TACCONI			
542bis			54			
A136ter			43bis			

METANODOTTO: FOLIGNO - SESTINO
DN 1200 (48"), DP 75 bar

USO DEL SUOLO

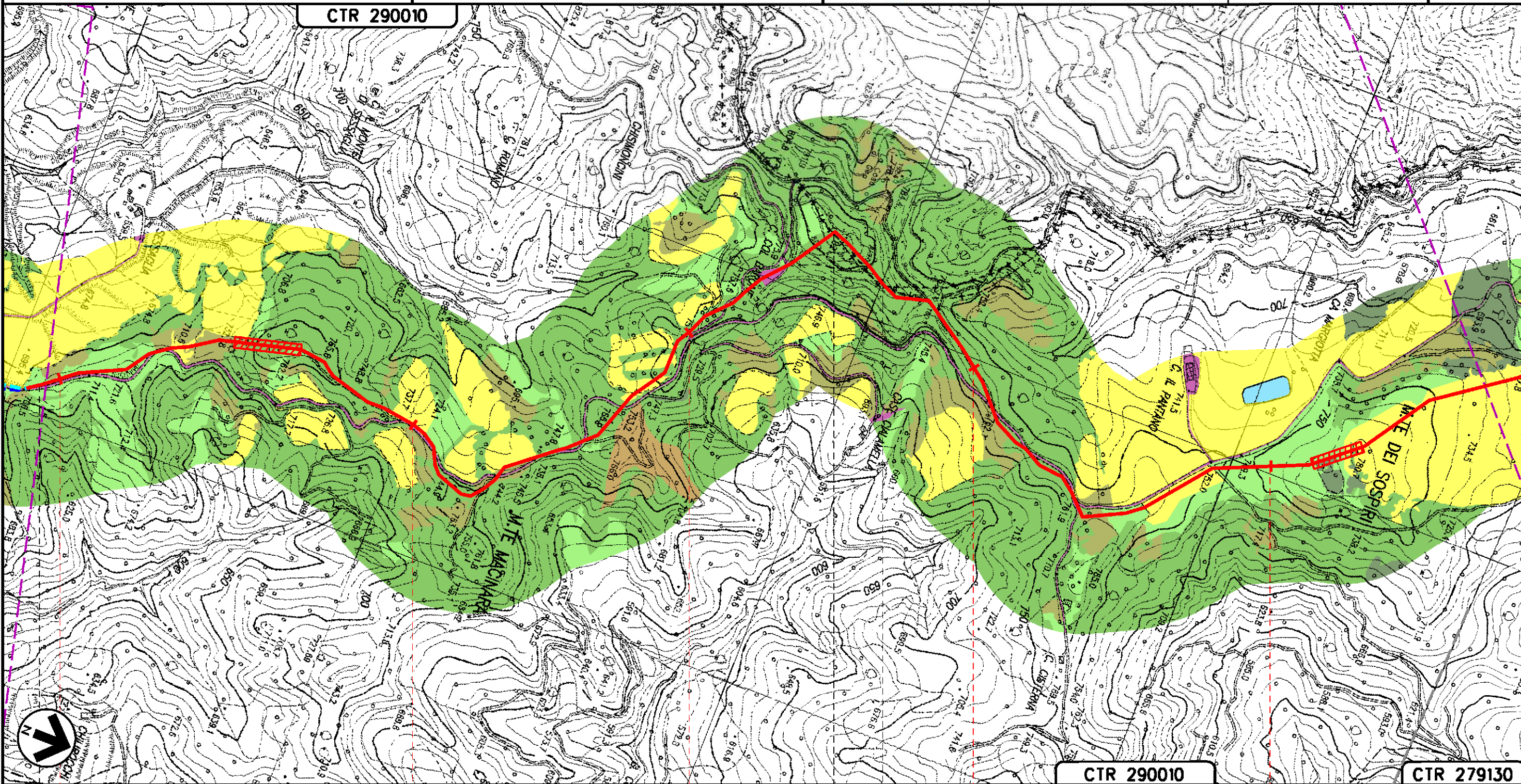
Tavola n° 22

Quadro d'unione



0	12-04-2024	EMISSIONE PER PERMESSI	L. FALCETELLI	G. GOTTI	A. BRUNO G. BRUA	Foglio 23 di 30
Rev	DATA	DESCRIZIONE	ELABORATO	VERIFICATO	APPROVATO AUTORIZZATO	di 30
PROGETTISTA			Dis. 20-LB-D-85033			Scala 1:10000
snam			TEN TECHNIP ENERGIES techfem			
Ri.f.TEN: 2295-200-DW-3541-67			Comm. N0/R22357			

CTR 290010



CTR 290010

CTR 279130

87	88	89	90	91
APECCHIO PESARO-URBINO (MARCHE)		CITTA' DI CASTELLO PERUGIA (UMBRIA)		APECCHIO PESARO-URBINO (MARCHE)

Il presente disegno e' di proprieta' aziendale - La Societa' tutelera' i propri diritti a termine di legge.

METANODOTTO: FOLIGNO - SESTINO
DN 1200 (48"), DP 75 bar

USO DEL SUOLO

Tavola n° 23

Quadro d'unione

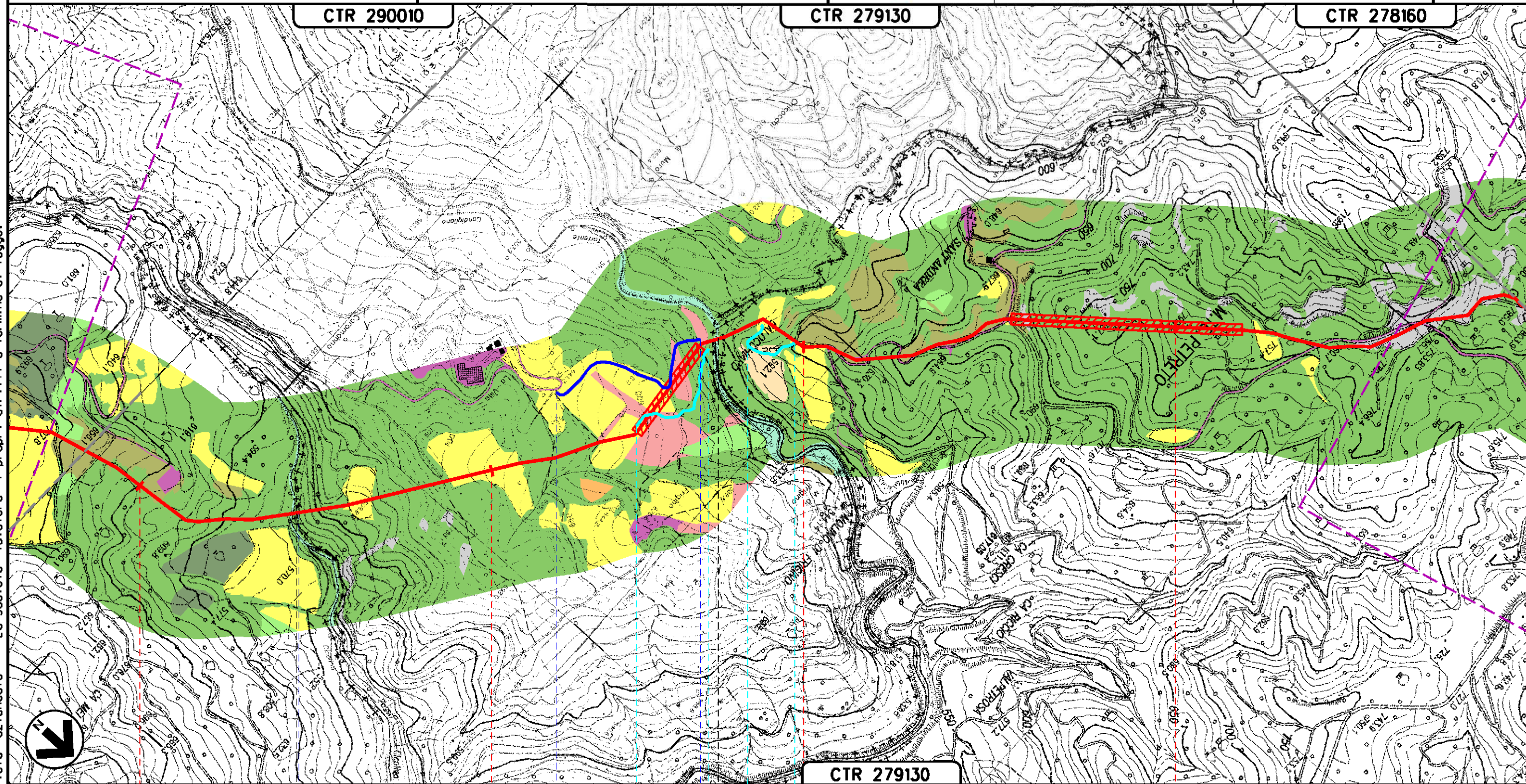


0	12-04-2024	EMISSIONE PER PERMESSI	L. FALCETELLI	G. GOTTI	A. BRUNO G. BRUA	Foglio 24 di 30
Rev	DATA	DESCRIZIONE	ELABORATO	VERIFICATO	APPROVATO AUTORIZZATO	Scala 1:10000
PROGETTISTA			Dis. 20-LB-D-85033			
snam			TEN TECHNIP ENERGIES techfem			
Ri.f.TEN: 2295-200-DW-3541-67			Comm. N0/R22357			

CTR 290010

CTR 279130

CTR 278160



CTR 279130

92

93

94

95

APECCHIO
PESARO-URBINO (MARCHE)

CITTA' DI CASTELLO
PERUGIA (UMBRIA)

MERCATELLO SUL METAURO
PESARO-URBINO (MARCHE)

FOSSO CICOLINO

TORRENTE CANDIGLIANO



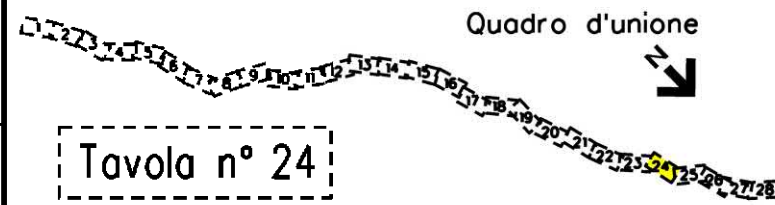
Il presente disegno e' di proprieta' aziendale - La Societa' tutelera' i propri diritti a termine di legge.

METANODOTTO: FOLIGNO - SESTINO
DN 1200 (48"), DP 75 bar

USO DEL SUOLO

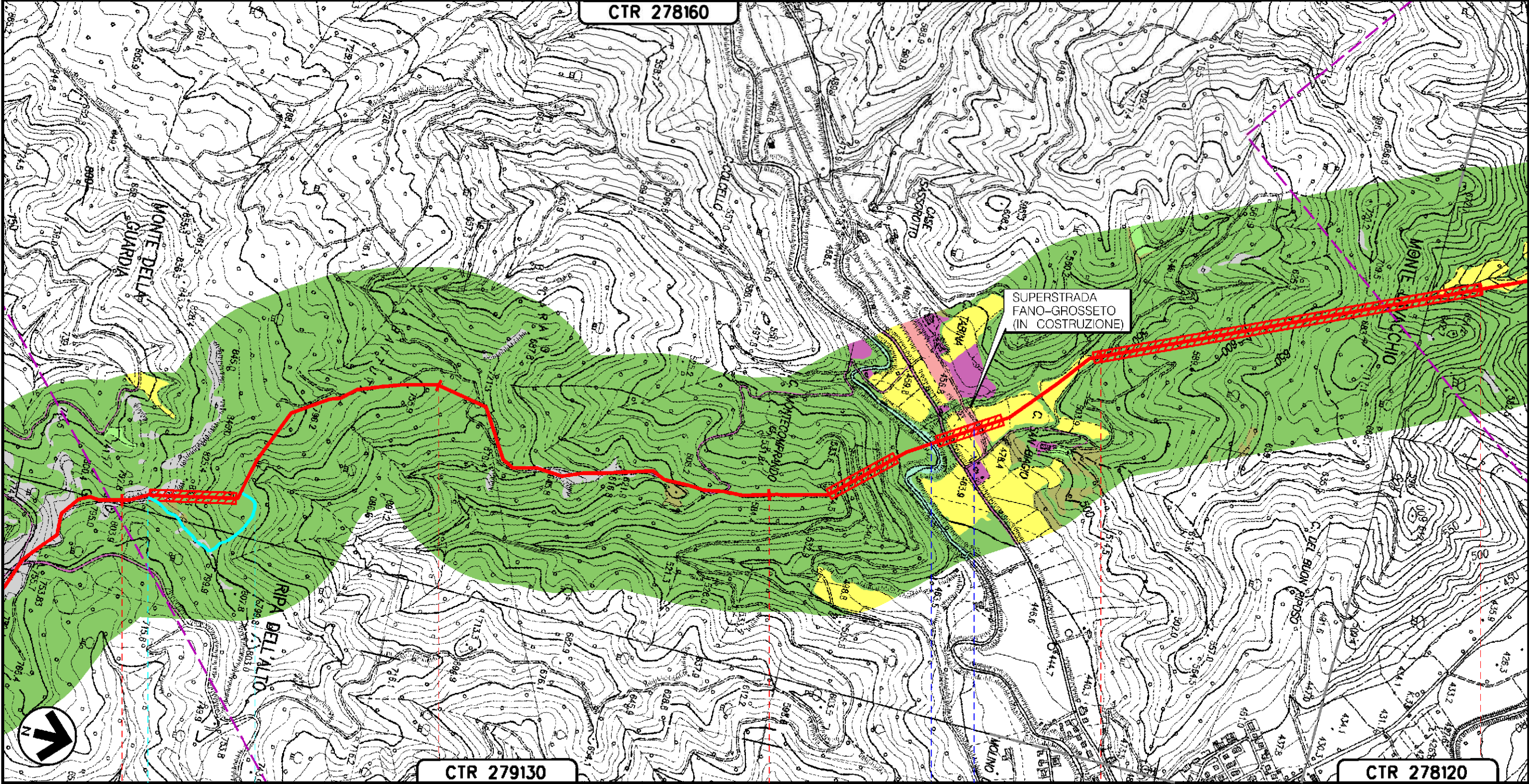
Tavola n° 24

Quadro d'unione



0	12-04-2024	EMISSIONE PER PERMESSI	L. FALCETELLI	G. GOTTI	A. BRUN G. BRUA	Foglio 25 di 30
Rev	DATA	DESCRIZIONE	ELABORATO	VERIFICATO	APPROVATO AUTORIZZATO	Scala 1:10000
PROGETTISTA			Dis. 20-LB-D-85033			
snam			TEN TECHNIP ENERGIES techfem			
			Comm. N0/R22357			
			R.i.F. TEN: 2295-200-DW-3541-67			

CTR 278160



CTR 279130

CTR 278120

96

97


98

99

100

MERCATELLO SUL METAURO
PESARO-URBINO (MARCHE)

TORRENTE S. ANTONIO — S.G.C. E78 GROSSETO-FANO (IN COSTRUZIONE)



A177

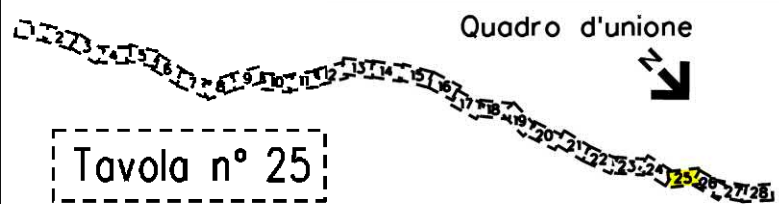
Il presente disegno e' di proprieta' aziendale - La Societa' tutelera' i propri diritti a termine di legge.

METANODOTTO: FOLIGNO - SESTINO
DN 1200 (48"), DP 75 bar

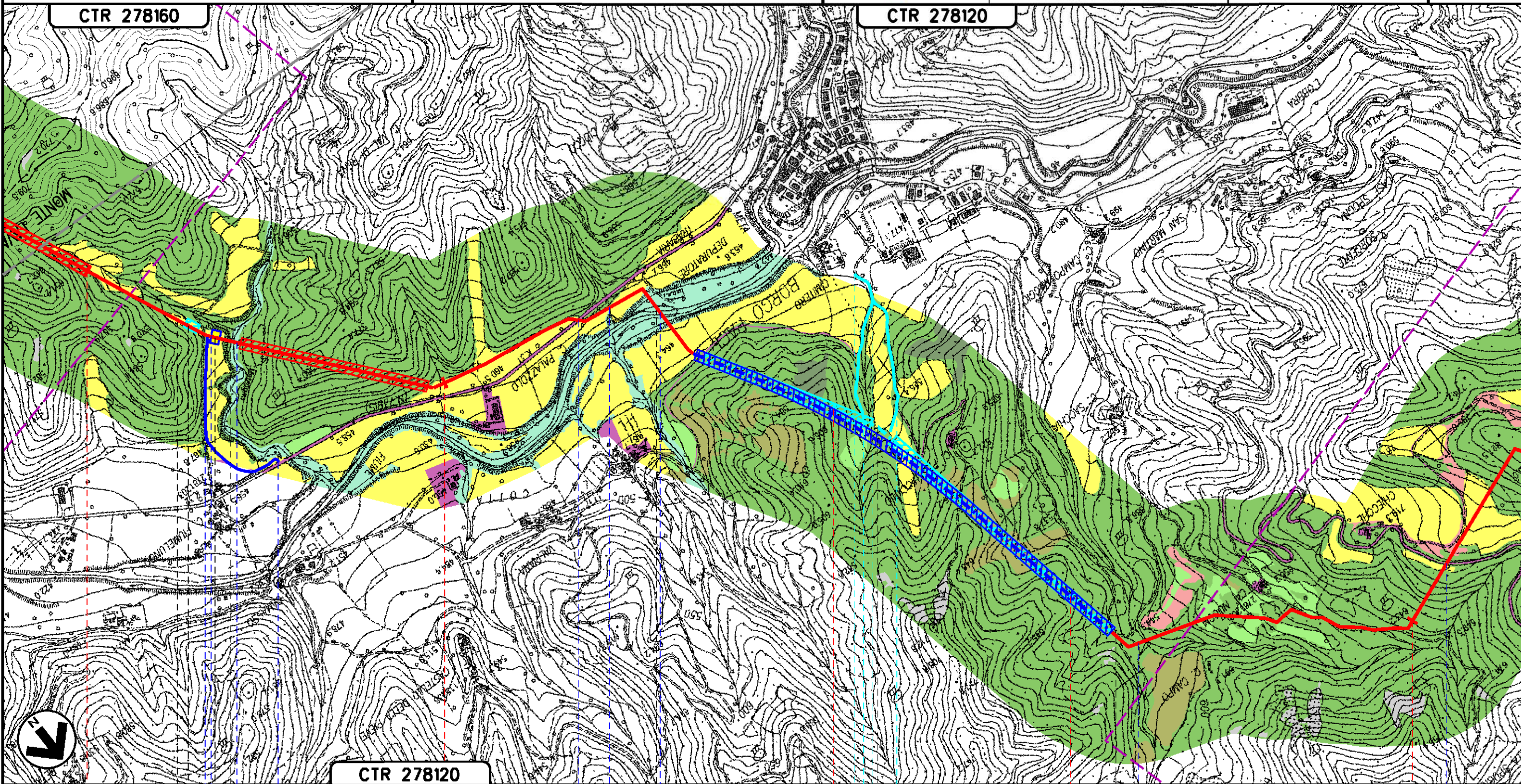
USO DEL SUOLO

Tavola n° 25

Quadro d'unione



0	12-04-2024	EMISSIONE PER PERMESSI	L. FALCETELLI	G. GOTTI	A. BRUNO G. BRUA	Foglio 26 di 30
Rev	DATA	DESCRIZIONE	ELABORATO	VERIFICATO	APPROVATO AUTORIZZATO	di 30
PROGETTISTA			Dis. 20-LB-D-85033			Scala 1:10000
snam			TEN TECHNIPI ENERGIES techfem			
Ri.F.TEN: 2295-200-DW-3541-67			Comm. N0/R22357			



Il presente disegno e' di proprieta' aziendale - La Societa' tutelera' i propri diritti a termine di legge.

100	9	101	102	10	103	104
MERCATELLO SUL METAURO			BORGIO PACE			
PESARO-URBINO (MARCHE)						
PIL n.12 km 100-310		PID n.12 km 100-370				
FOSSO VALDRENA	S.S. N.73 BIS	FOSSO DI SPINOSA	FIUME METAURO	FOSSO DIVAL SACCHIA	S.P. N.61	
S76bis		S76 S77		A187		
69bis						

METANODOTTO: FOLIGNO - SESTINO
DN 1200 (48"), DP 75 bar

USO DEL SUOLO

Tavola n° 26

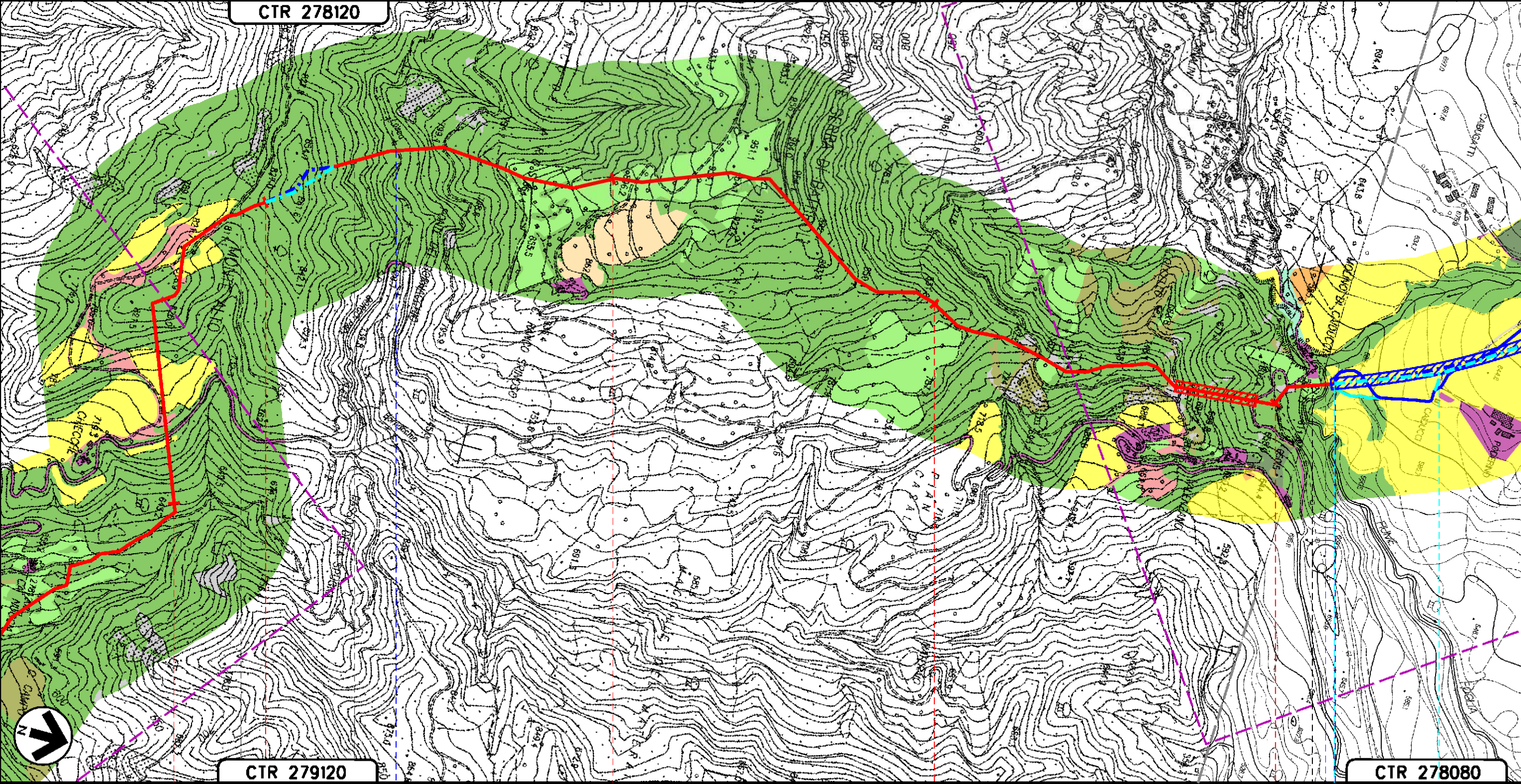
Quadro d'unione

0	12-04-2024	EMISSIONE PER PERMESSI	L. FALCETELLI	G. GOTTI	A. BRUNI G. BRUNI	Foglio 27 di 30
Rev	DATA	DESCRIZIONE	ELABORATO	VERIFICATO	APPROVATO AUTORIZZATO	Scala 1:10000
PROGETTISTA			Dis. 20-LB-D-85033			
snam			TEN TECHNIPI ENERGIES techfem			
Ri.F.TEN: 2295-200-DW-3541-67			Comm. N0/R22357			

CTR 278120

CTR 279120

CTR 278080



104

105

106

107

108

11

BORGO PACE
PESARO-URBINO (MARCHE)

SESTINO
AREZZO (TOSCANA)

S.P. N.61

TORRENTE BORNACCHIO

FIUME FOGLIA

Il presente disegno e' di proprieta' aziendale - La Societa' tutelera' i propri diritti a termine di legge.



METANODOTTO: FOLIGNO - SESTINO
DN 1200 (48"), DP 75 bar

USO DEL SUOLO

Tavola n° 27

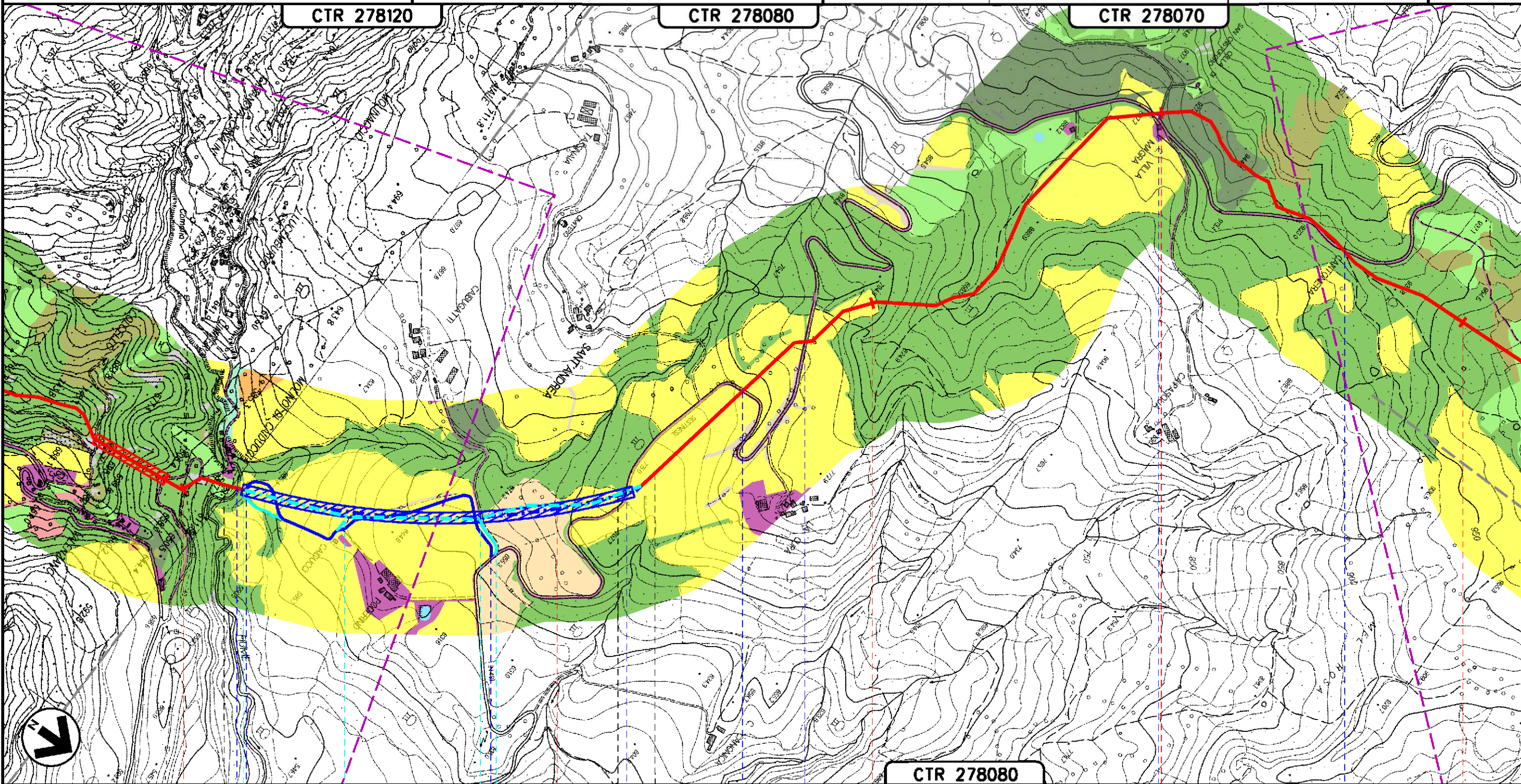
Quadro d'unione

0	12-04-2024	EMISSIONE PER PERMESSI	L. FALCETELLI	G. GOTTI	A. BRUN G. BRUA	Foglio
Rev	DATA	DESCRIZIONE	ELABORATO	VERIFICATO	APPROVATO AUTORIZZATO	28
PROGETTISTA			Dis. 20-LB-D-85033			di 30
snam			TEN TECHNIP ENERGIES techfem			Scala
Ri.F.TEN: 2295-200-DW-3541-67			Comm. NQ/R22357			1:10000

CTR 278120

CTR 278080

CTR 278070



CTR 278080

108 109 110 111 112

SESTINO

BADIA TEDALDA

AREZZO (TOSCANA)

FIUME FOGLIA

S.P. N. 49 (1° E 2° ATTRAV.)

S.P. N.49 (3.ATTRAV.)

S.P. N.49 (4° ATTRAV.)

S.P. N.49 (5° ATTRAV.)

A198

A200

Il presente disegno e' di proprieta' aziendale - La Societa' tutelera' i propri diritti a termine di legge.

METANODOTTO: FOLIGNO - SESTINO
DN 1200 (48"), DP 75 bar

USO DEL SUOLO

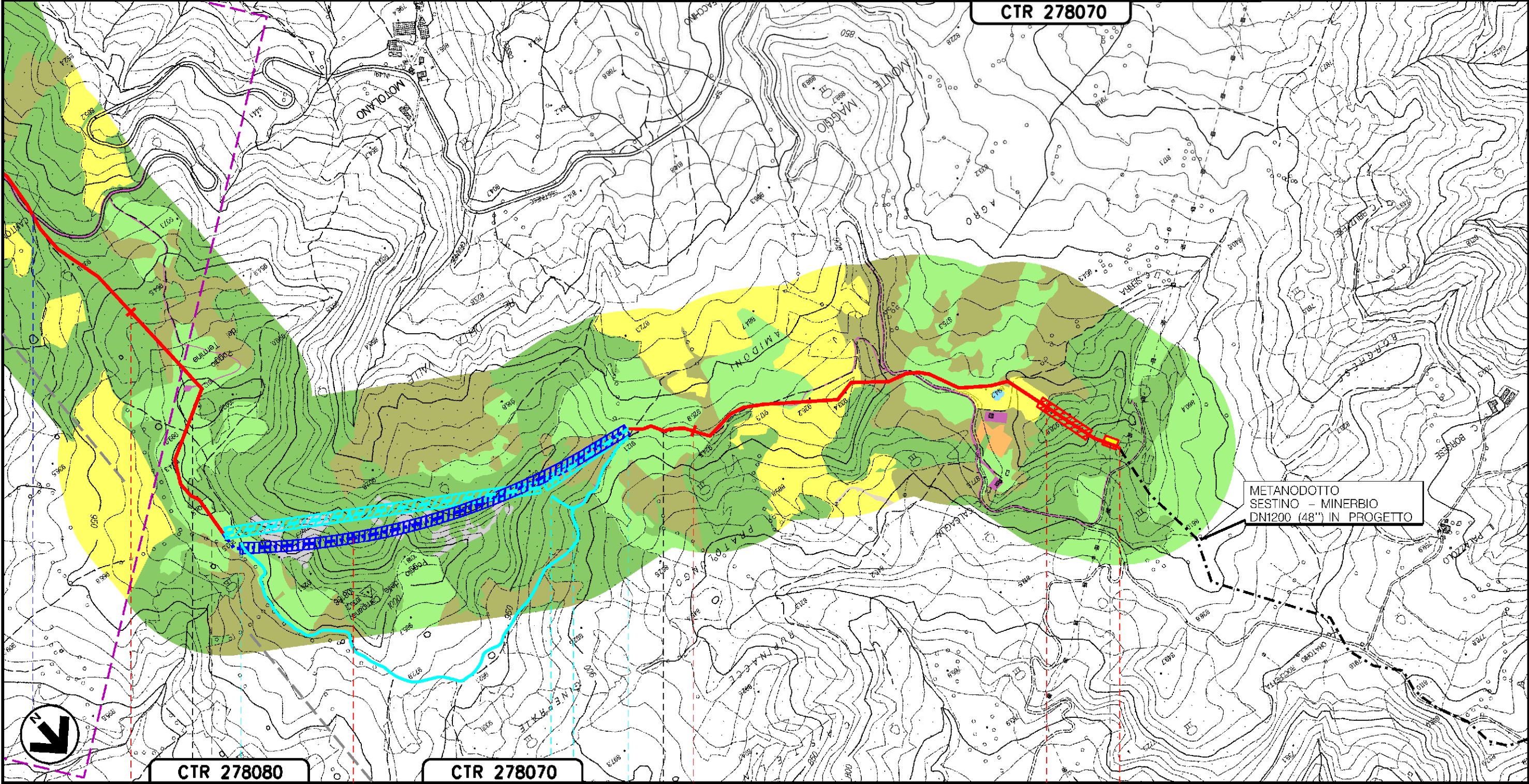
Tavola n° 28

Quadro d'unione



0	12-04-2024	EMISSIONE PER PERMESSI	L. FALCETELLI	G. GOTTI	A. BRUN G. BRUA	Foglio 29
Rev	DATA	DESCRIZIONE	ELABORATO	VERIFICATO	APPROVATO AUTORIZZATO	di 30
			Dis. 20-LB-D-85033		Scala 1:10000	
Ri.f. TEN: 2295-200-DW-3541-67			Comm. N0/R22357			

CTR 278070



METANODOTTO
SESTINO - MINERBIO
DN1200 (48") IN PROGETTO

CTR 278080

CTR 278070

12

112

113

114

115

115+245

BADIA TEDALDA

SESTINO
AREZZO (TOSCANA)




PIA. n. 14 km 115+245

S.P. N.49 (5° ATTRAV.)

S90
















A210

Il presente disegno e' di proprieta' aziendale - La Societa' tutelera' i propri diritti a termine di legge.

0	12-04-2024	EMISSIONE PER PERMESSI	L. FALCETELLI	G. GOTTI	A. BRUNI G. BRUA
Rev	DATA	DESCRIZIONE	ELABORATO	VERIFICATO	APPROVATO AUTORIZZATO
		PROGETTISTA	Dis. 20-LB-D-85033		
		  	Comm. NQ/R22357		
		Rif. TEN: 2295-200-DW-3541-67	Scala 1:10000		

USO DEL SUOLO

LEGENDA TEMATICA

-  Aree urbanizzate
-  Boschi di conifere
-  Boschi di latifoglie
-  Boschi misti di latifoglie e conifere
-  Cave
-  Filari arborei e/o arbustivi
-  Incolti erbacei ed arbustivi
-  Legnose agrarie
-  Macchie e arbusteti
-  Prati e pascoli
-  Roccia affiorante
-  Seminativi arborati
-  Seminativi semplici
-  Specchi e corsi d'acqua
-  Vegetazione ripariale

Il presente disegno e' di proprieta' aziendale - Lo Societa' tutelera' i propri diritti o termine di legge.

Ottimizzazioni	OTTIMIZZAZIONI PRINCIPALI	OTTIMIZZAZIONI MINORI
Progressivo chilometrico	N.	
Comuni	COMUNE	
Province	PROVINCIA	
Impianti	TIPOLOGIA IMPIANTO < TIPO - N. - ESISTENTE > < TIPO - N. - OTTIMIZZATI > < TIPO - N. - ELIMINATI >	
Attraversamenti	DENOMINAZIONE	
Strade - Piste	STRADE INTEGRATE	STRADE ELIMINATE
Allargamento fascia di lavoro	ALLARGAMENTI INTEGRATI	ALLARGAMENTI ELIMINATI
Opere civili	TRASVERSALI INTEGRATI	TRASVERSALI ELIMINATI
	LONGITUDINALI INTEGRATI	LONGITUDINALI ELIMINATI