

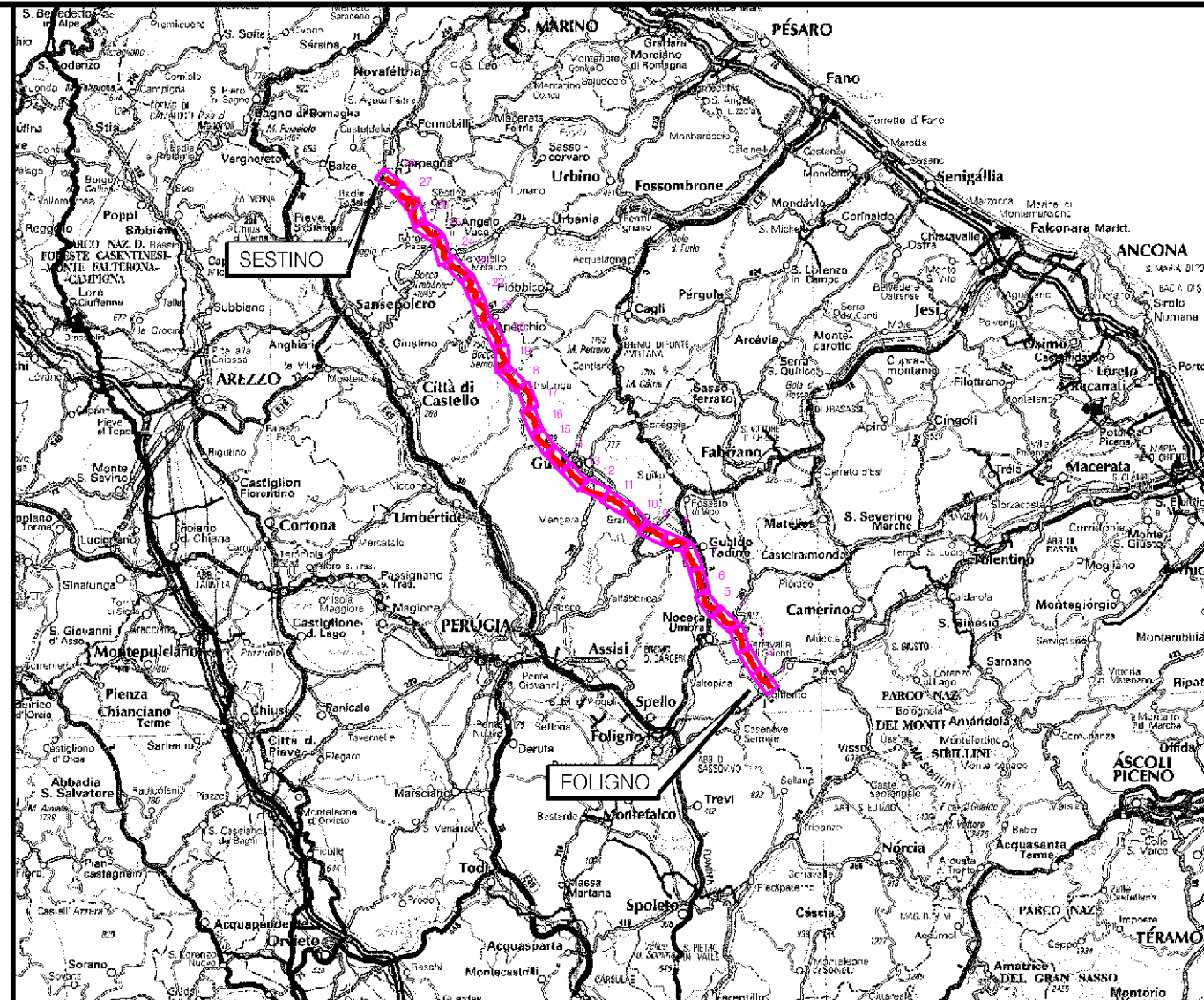
LEGENDA

SIMBOLOGIA CARTOGRAFICA

- Metanodotto in progetto
- Trenchless
- Altri metanodotti in progetto
- Tracciato ottimizzato
- Tracciato originario
- Trenchless ottimizzata
- Trenchless originario
- Strada di accesso ottimizzata
- Strada di accesso originario
- Viabilità in progetto
- Limite sovrapposizione fogli
- Limite CTR
- CTR N. Numero CTR
- Metanodotti esistenti
- Metanodotti di terzi
- Impianti di linea in esercizio
- Impianti di linea in progetto
- Impianti originari eliminati
- Impianti di linea ottimizzati

SIMBOLOGIA MECCANICA

- Punto di intercettazione di derivazione importante (P.I.D.I.)
- Punto di intercettazione di linea (P.I.L.)
- Punto di intercettazione di deriv. semplice con stacco da linea (P.I.D.S.)
- Punto di intercettazione con disgiungimento di allacciamento (P.I.D.A.)
- Punto predisposto per il disgiungimento di allacciamento (P.P.D.A.)
- Punto di sezionamento elettrico e terminale (P.S.E.T.)
- Punto di riduzione della pressione
- Stazione predisposta per lancio e ricevimento PIG
- Punto di segnalazione PIG (PIG-SIG)



COROGRAFIA Scala 1:1.000.000

METANODOTTO IN PROGETTO

Ottimizzazioni
Progressivo chilometrico
Comuni
Province
Impianti
Attraversamenti
Strade - Piste
Allargamento fascia di lavoro
Opere civili

	OTTIMIZZAZIONI PRINCIPALI	OTTIMIZZAZIONI MINORI
N.		
COMUNE		
PROVINCIA		
TIPOLOGIA IMPIANTO	TIPO - N. - ESISTENTE	TIPO - N. - OTTIMIZZATI
DENOMINAZIONE		
STRADE INTEGRATE	STRADE ELIMINATE	
ALLARGAMENTI INTEGRATI	ALLARGAMENTI ELIMINATI	
TRASVERSALI INTEGRATI	TRASVERSALI ELIMINATI	LONGITUDINALI INTEGRATI
		LONGITUDINALI ELIMINATI

0	12-04-2024	EMISSIONE PER PERMESSI	G CANNA	G GOTTI	A BRUN G BRIA
Rev	DATA	DESCRIZIONE	ELABORATO	VERIFICATO	APPROVATO AUTORIZZATO
			COMMESSA	CODICE TECNICO	
		Rif. TEN: 2295-200-DW-3541-70	NQ/R22357		
		METANODOTTO FOLIGNO - SESTINO DN 1200 (48"), DP 75 bar	DIS N	20-LB-D-85035	
			REVISIONE	0	
		AUTORITA' DI BACINO DEL DISTRETTO DELL'APPENNINO CENTRALE	FG	1	DI 30
			SCALA	110000	

Il presente disegno e' di proprieta' aziendale - Lo Societa' tutelera' i propri diritti o termine di legge.

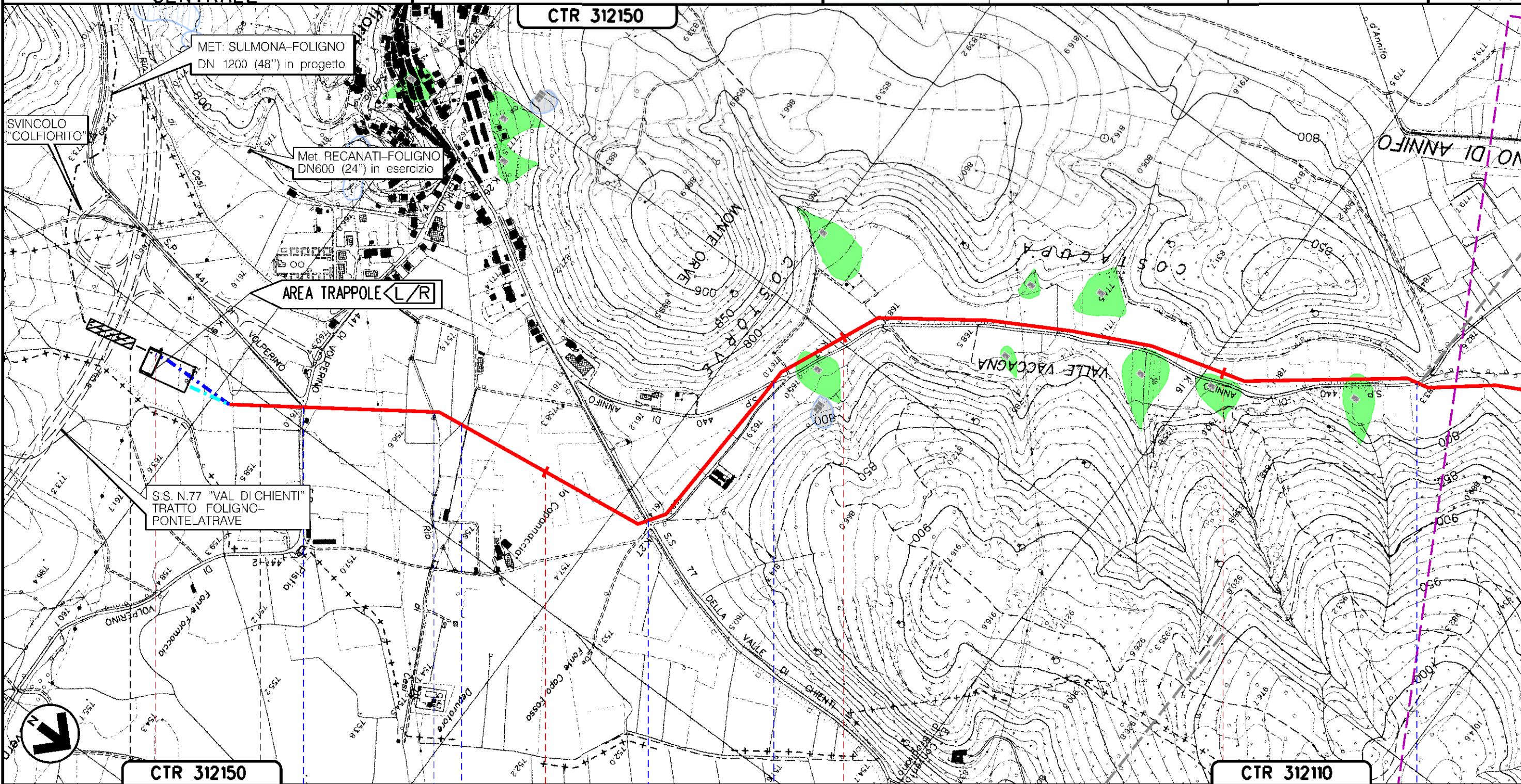
METANODOTTO: FOLIGNO - SESTINO
DN 1200 (48"), DP 75 bar

AUTORITA' DI BACINO DEL
DISTRETTO DELL'APPENNINO
CENTRALE

Tavola n° 1

Quadro d'unione

0	12-04-2024	EMISSIONE PER PERMESSI	G CANNA	G GOTTI	A BRUNI G BRIA	Foglio 02
Rev	DATA	DESCRIZIONE	ELABORATO	VERIFICATO	APPROVATO AUTORIZZATO	di 30
  			Dis.		Comm. N0/R22357	Scala 1:10000



Il presente disegno e' di proprieta' aziendale - La Societa' tutelera' i propri diritti a termine di legge.



FOLIGNO
PERUGIA (UMBRIA)

S.P. N.441 DI VOLPERINO — RIO DICESI(1° ATTRAV.) — RIO DICESI(2° ATTRAV.) — S.S. N.77 DELLA VALLE DI CHIENTI — S.P. N.440 DI ANNIFO (1° ATTRAV.) — S.P. N.440 DI ANNIFO (2° ATTRAV.)

METANODOTTO: FOLIGNO - SESTINO
DN 1200 (48"), DP 75 bar

AUTORITA' DI BACINO DEL
DISTRETTO DELL'APPENNINO
CENTRALE

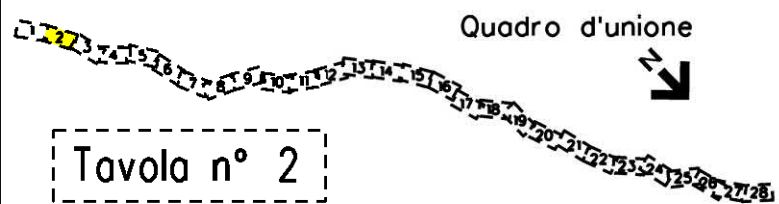
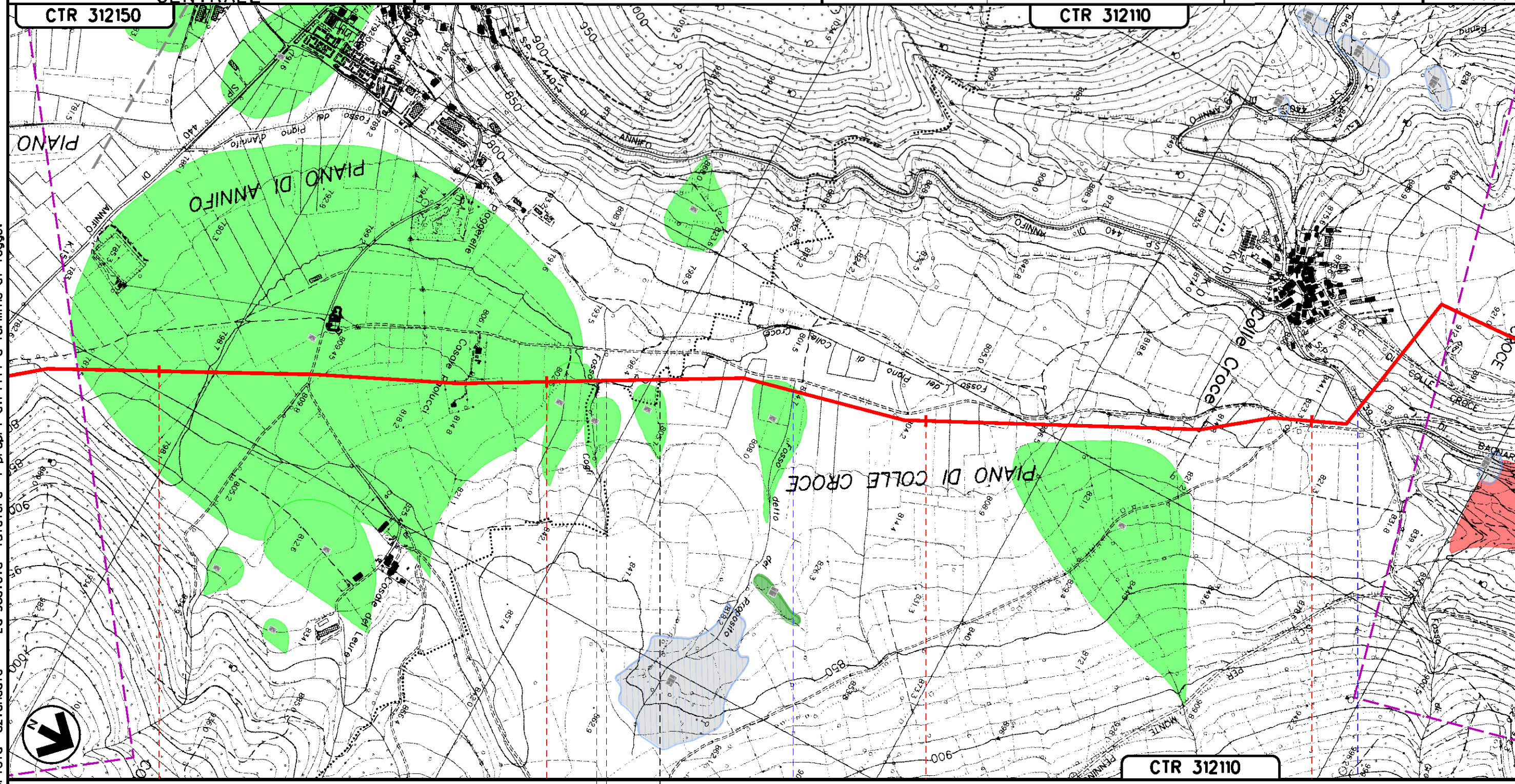


Tavola n° 2

0	12-04-2024	EMISSIONE PER PERMESSI	G CANNA	G GOTTI	A BRUNI G BRIA	Foglio 03
Rev	DATA	DESCRIZIONE	ELABORATO	VERIFICATO	APPROVATO AUTORIZZATO	di 30
PROGETTISTA			Dis.			Scala 1:10000
snam			TEN TECHNIP ENERGIES techfem			Comm. N0/R22357

CTR 312150

CTR 312110



CTR 312110

4 5 6 7
FOLIGNO NOCERA UMBRA FOLIGNO NOCERA UMBRA

PERUGIA (UMBRIA)

FOSSO COGLI FOSSO DETTO DEL PROPOSTO S.P. N. 439 DIBAGNARA

Il presente disegno e' di proprieta' aziendale - La Societa' tutelera' i propri diritti a termine di legge.

METANODOTTO: FOLIGNO - SESTINO
DN 1200 (48"), DP 75 bar

AUTORITA' DI BACINO DEL
DISTRETTO DELL'APPENNINO
CENTRALE

Quadro d'unione

Tavola n° 3

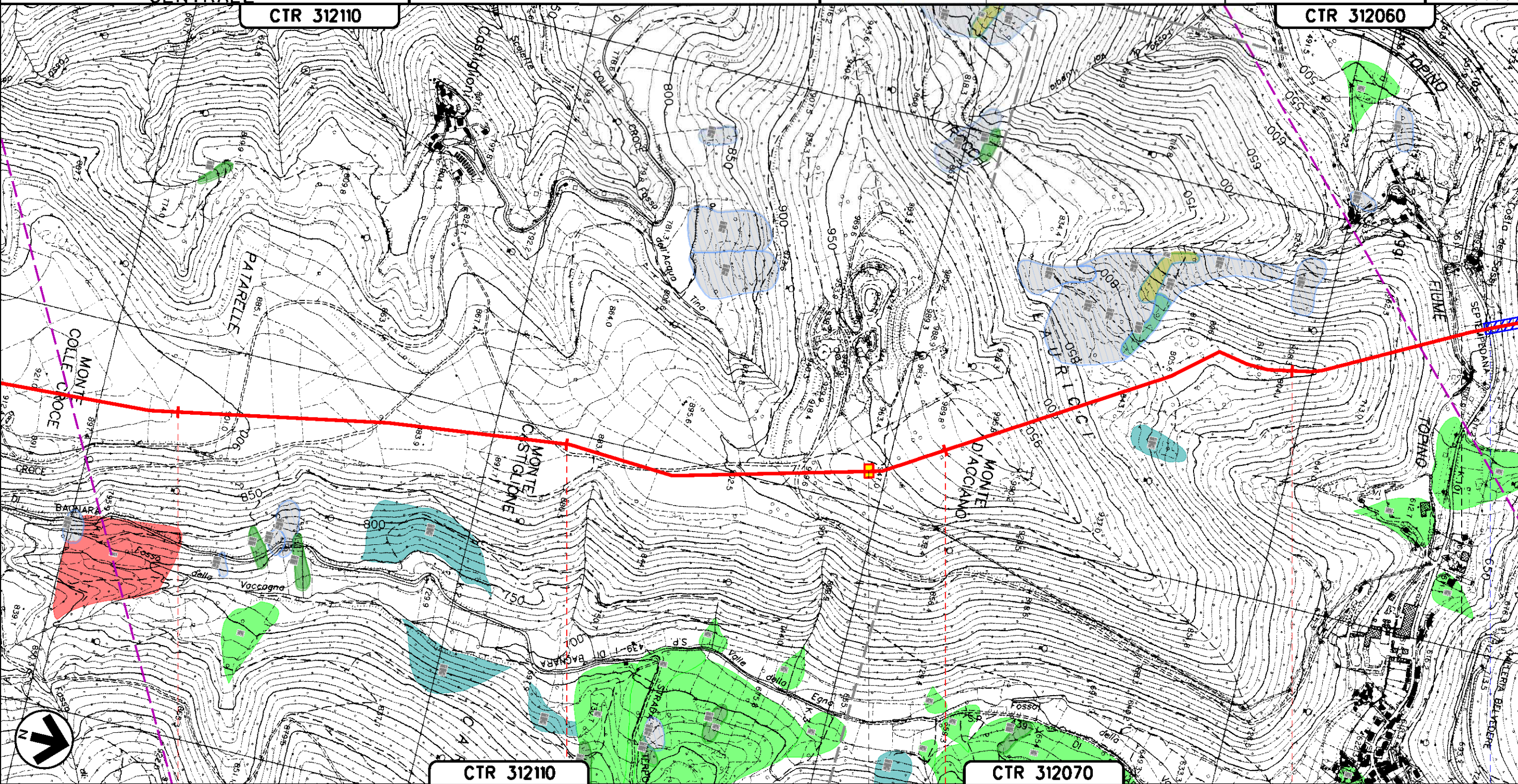
0	12-04-2024	EMISSIONE PER PERMESSI	G CANNA	G GOTTI	A BRUN G BRIA	Foglio 04 di 30
Rev	DATA	DESCRIZIONE	ELABORATO	VERIFICATO	APPROVATO AUTORIZZATO	Scala 1:10000
PROGETTISTA			Dis.			
Comm. NO/R22357						



CTR 312110

CTR 312060

Il presente disegno e' di proprieta' aziendale - La Societa' tutelera' i propri diritti a termine di legge.



CTR 312110

CTR 312070

NOCERA UMBRA
PERUGIA (UMBRIA)

PI 1 n.1 km 9-785

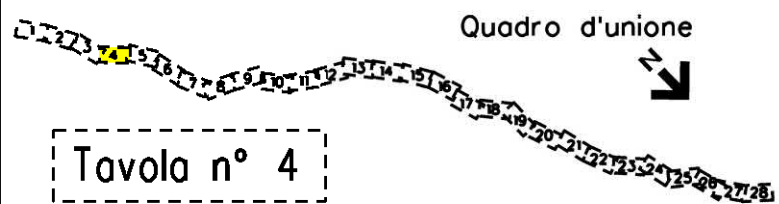
FIUME TOPINO — S.P. N.361 SETEMPEDANA

METANODOTTO: FOLIGNO - SESTINO
DN 1200 (48"), DP 75 bar

AUTORITA' DI BACINO DEL
DISTRETTO DELL'APPENNINO
CENTRALE

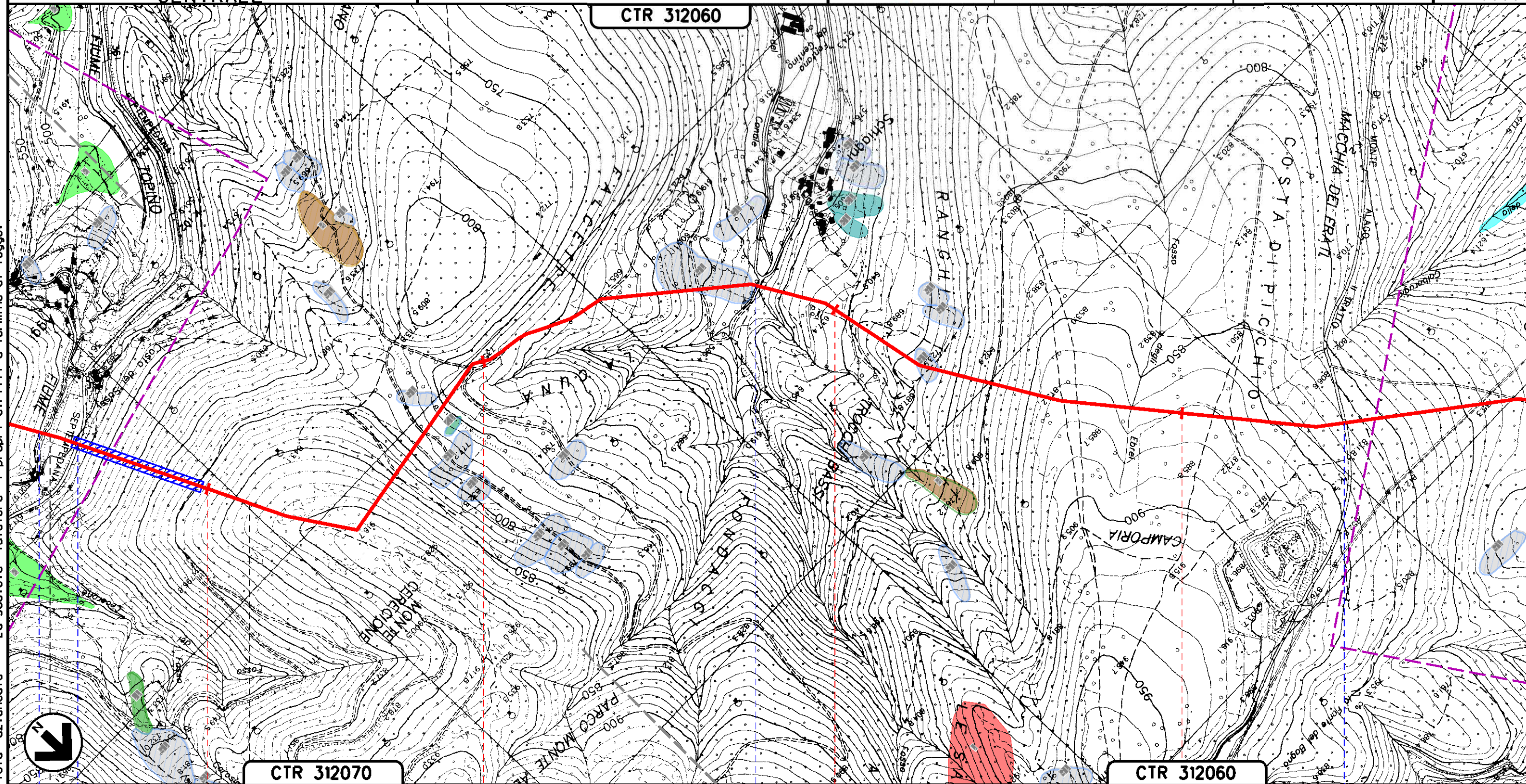
Tavola n° 4

Quadro d'unione



0	12-04-2024	EMISSIONE PER PERMESSI	G CANNA	G GOTTI	A BRUN G BRIA	Foglio 05
Rev	DATA	DESCRIZIONE	ELABORATO	VERIFICATO	APPROVATO AUTORIZZATO	di 30
PROGETTISTA			Dis.			Scala 1:10000
snam			TEN TECHNIP ENERGIES techfem			Comm. N0/R22357

CTR 312060



CTR 312070

CTR 312060

NOCERA UMBRA
PERUGIA (UMBRIA)

● Fiume Topino ● S.P. N.361 SETEMPEDANA ● Fosso di Schiagni ● S.P. N. 272 DIMONTE ALAGO II TRATTO ●

8 9 12

Il presente disegno e' di proprieta' aziendale - La Societa' tutelera' i propri diritti a termine di legge.

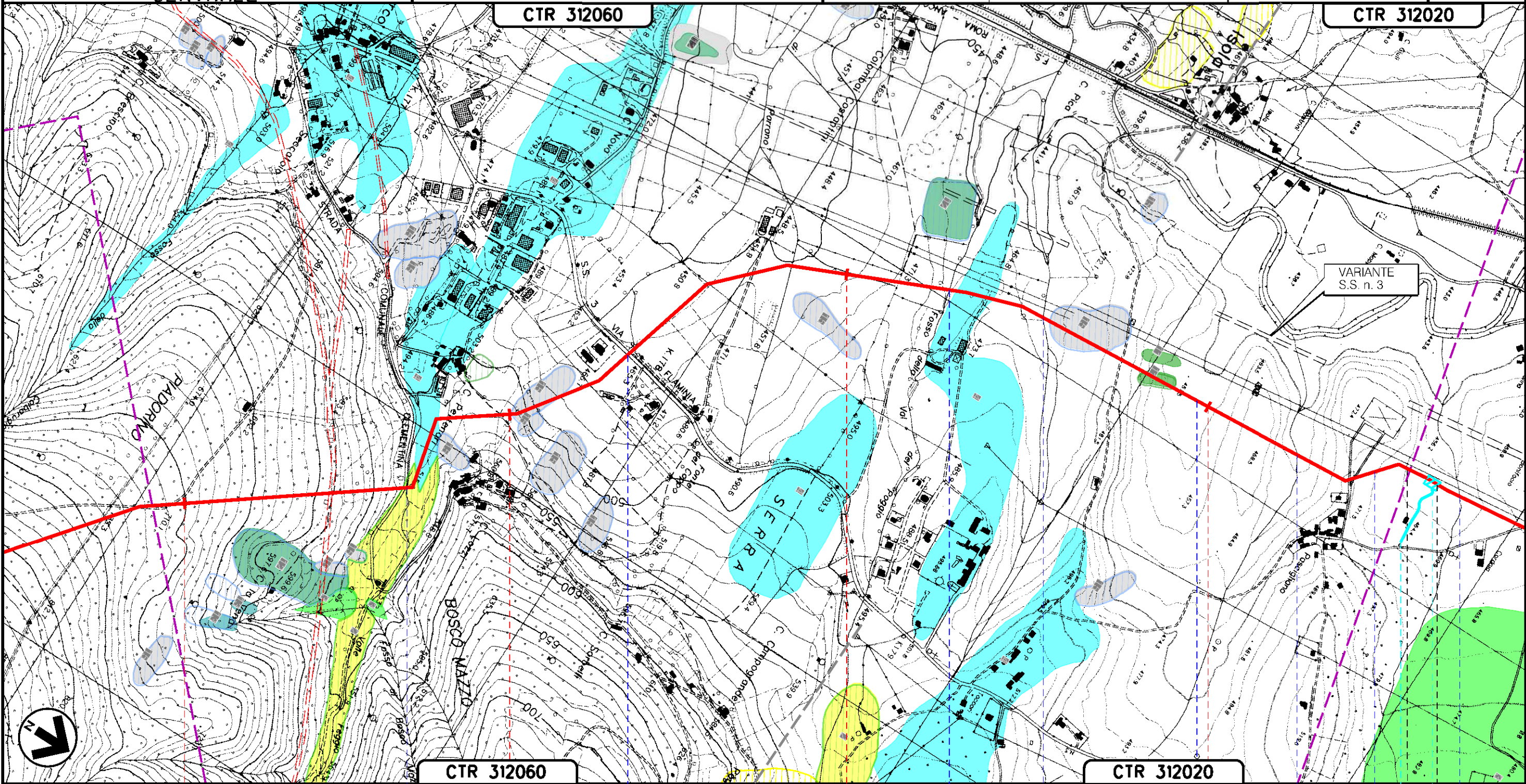
METANODOTTO: FOLIGNO - SESTINO
DN 1200 (48"), DP 75 bar

AUTORITA' DI BACINO DEL
DISTRETTO DELL'APPENNINO
CENTRALE

Quadro d'unione

Tavola n° 5

0	12-04-2024	EMISSIONE PER PERMESSI	G CANNA	G GOTTI	A BRUNI G BRIA	Foglio 06
Rev	DATA	DESCRIZIONE	ELABORATO	VERIFICATO	APPROVATO AUTORIZZATO	di 30
PROGETTISTA			Dis.			Scala 1:10000
			Comm. N0/R22357			



Il presente disegno e' di proprieta' aziendale - La Societa' tutelera' i propri diritti a termine di legge.



16

17

18

19

NOCERA UMBRA
PERUGIA (UMBRIA)

◀ PIL n. 2 km 19+660 ▶

FOSSO DI VALLE FEGGIO — S.P. N.253 EX S.S. N.3 — FOSSO DELLA VALLE DEL POGGIO — FOSSO DEL CUPO — FOSSO DELLE CESURELLE — FOSSO DI PASSIGLIANO — F.S. ORTE-FALCONARA IN GALLERIA (prog.) — FOSSO ROSSO



METANODOTTO: FOLIGNO - SESTINO
DN 1200 (48"), DP 75 bar

AUTORITA' DI BACINO DEL
DISTRETTO DELL'APPENNINO
CENTRALE

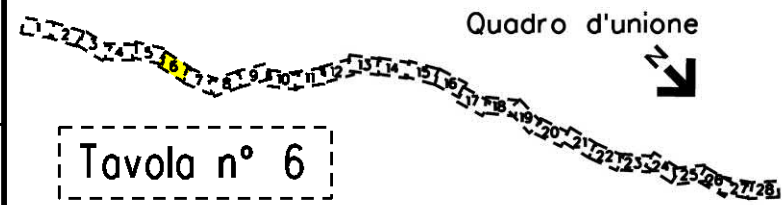
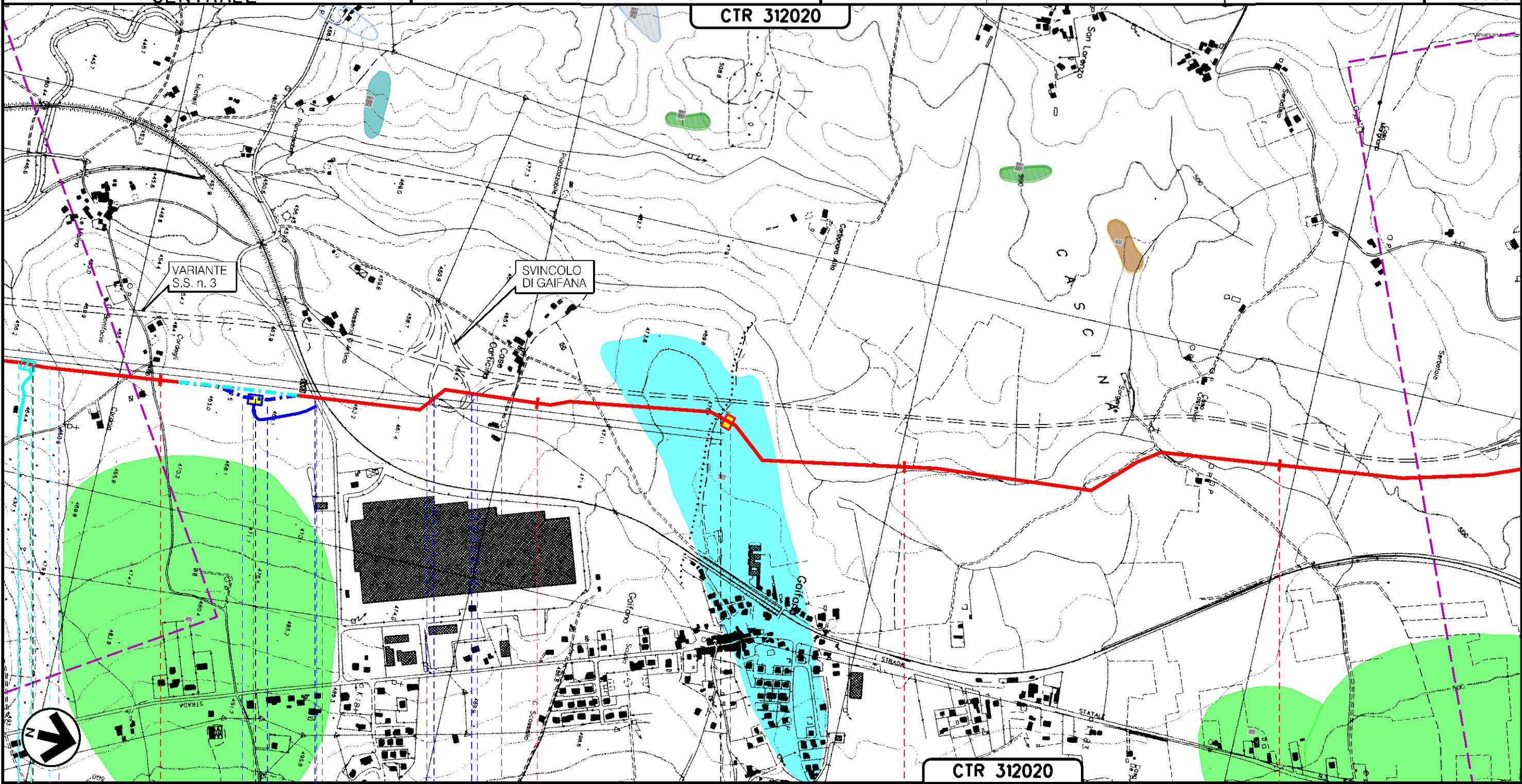


Tavola n° 6

0	12-04-2024	EMISSIONE PER PERMESSI	G CANNA	G GOTTI	A BRUN G BRIA
Rev	DATA	DESCRIZIONE	ELABORATO	VERIFICATO	APPROVATO AUTORIZZATO
PROGETTISTA			Dis.		
			Comm. N0/R22357		

Foglio
07
di 30
Scala
1:10000

CTR 312020

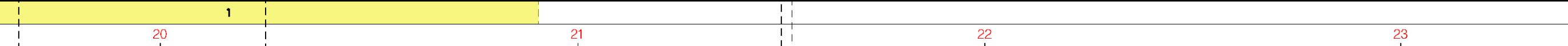


VARIANTE
S.S. n. 3

SVINCOLO
DI GAIFANA

CTR 312020

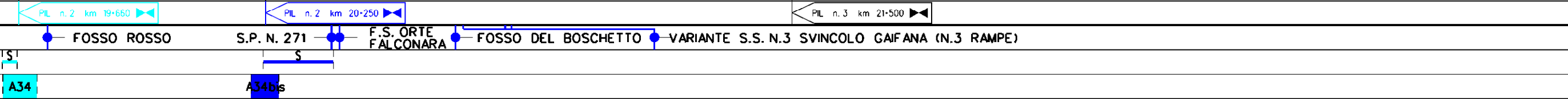
Il presente disegno e' di proprieta' aziendale - La Societa' tutelera' i propri diritti a termine di legge.



NOCERA UMBRA

GUALDO TADINO

PERUGIA (UMBRIA)

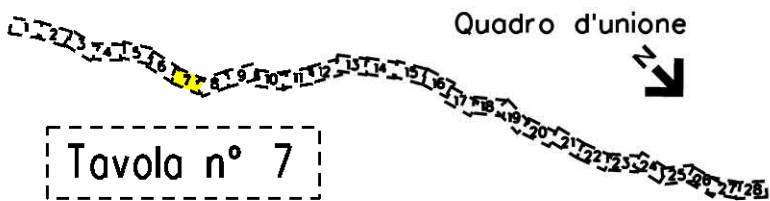


A34

A34bis

METANODOTTO: FOLIGNO - SESTINO
DN 1200 (48"), DP 75 bar

AUTORITA' DI BACINO DEL
DISTRETTO DELL'APPENNINO
CENTRALE

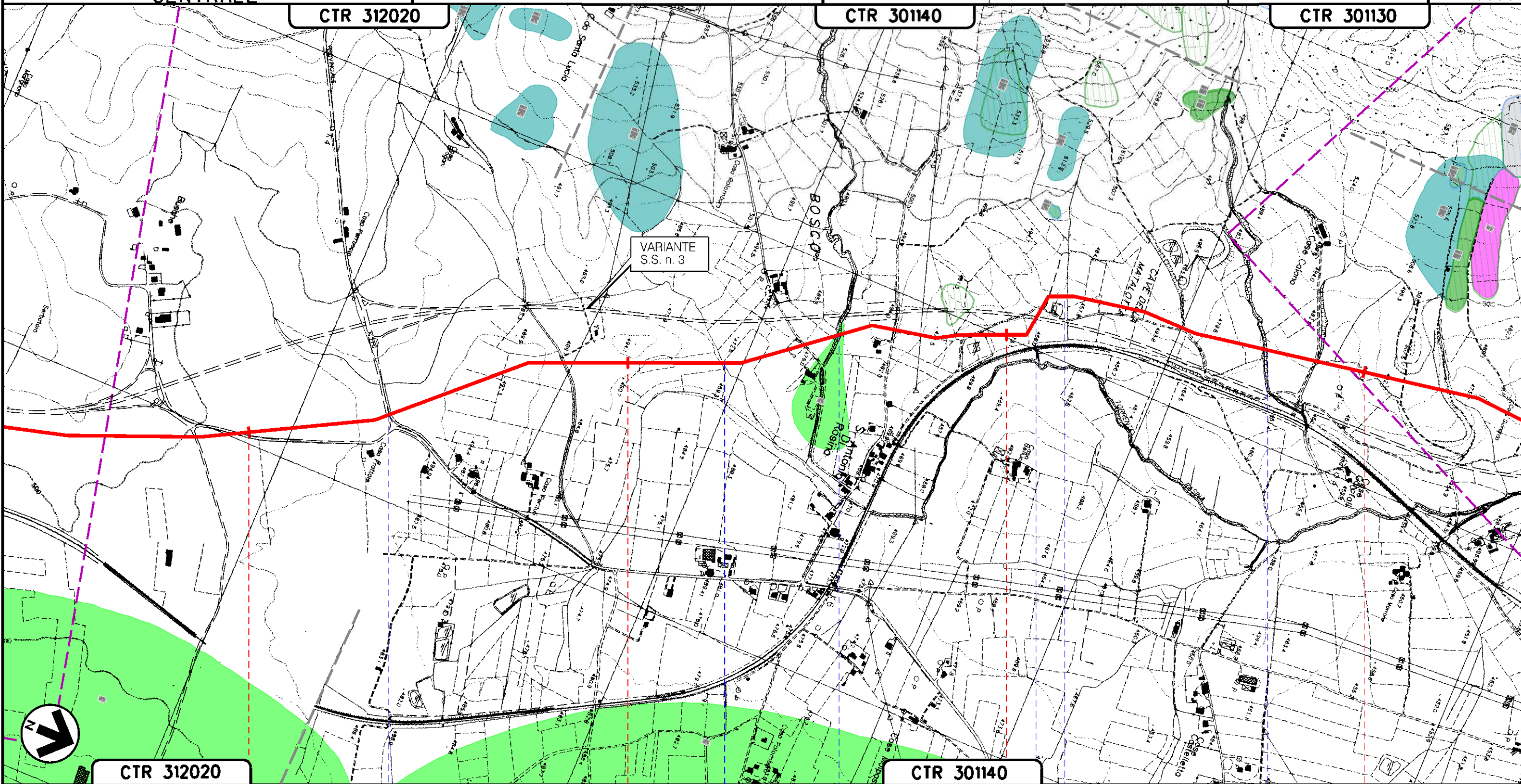


0	12-04-2024	EMISSIONE PER PERMESSI	G CANNA	G GOTTI	A BRUNI G BRIA	Foglio 08
Rev	DATA	DESCRIZIONE	ELABORATO	VERIFICATO	APPROVATO AUTORIZZATO	di 30
PROGETTISTA			Dis.			Scala 1:10000
snam			TEN TECHNIP ENERGIES techfem			
			Comm. NO/R22357			

CTR 312020

CTR 301140

CTR 301130



CTR 312020

CTR 301140

24 25 26 27

GUALDO TADINO
PERUGIA (UMBRIA)

- S.P. N. 270
- FOSSO BACCACCHERA
- FOSSO DEL FOSSATO
- VARIANTE S.P. N° 253 EX S.S. N° 3 FLAMINIAC (in prog.)
- 1° E 2° AFFLUENTE TORRENTE RASINA
- FOSSO CANALECCHIE

Il presente disegno e' di proprieta' aziendale - La Societa' tutelera' i propri diritti a termine di legge.

METANODOTTO: FOLIGNO - SESTINO
DN 1200 (48"), DP 75 bar

AUTORITA' DI BACINO DEL
DISTRETTO DELL'APPENNINO
CENTRALE

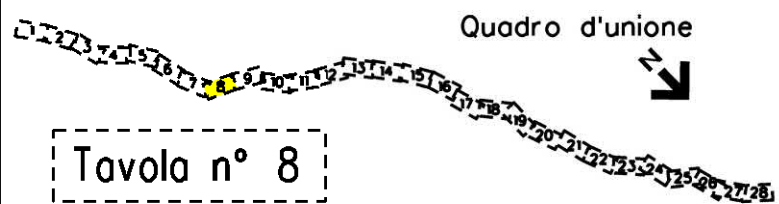
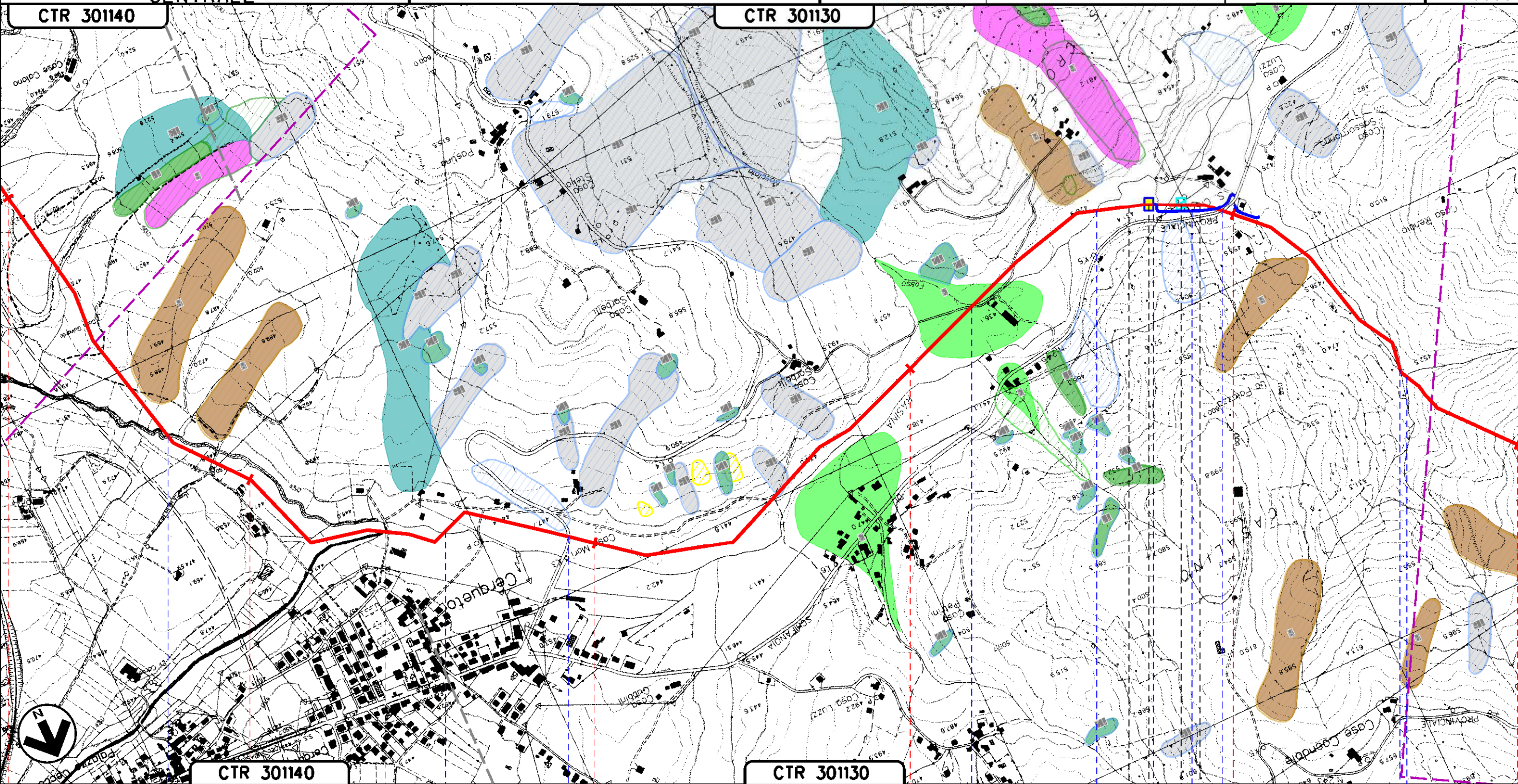
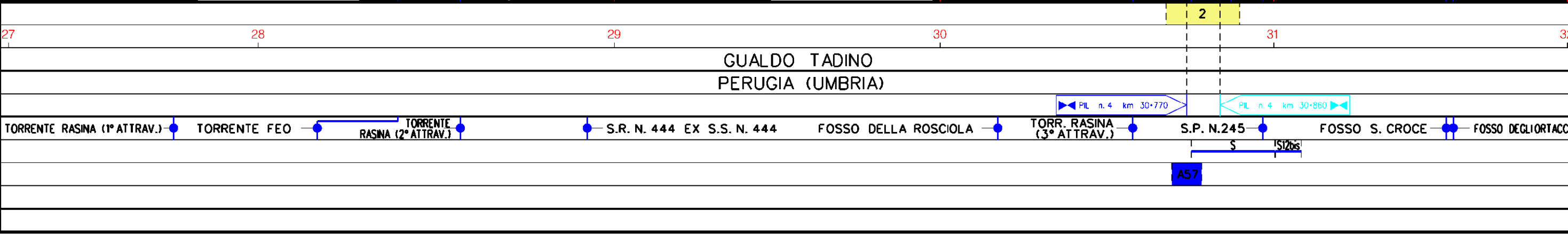


Tavola n° 8

0	12-04-2024	EMISSIONE PER PERMESSI	G CANNA	G GOTTI	A BRUNI G BRIA	Foglio 09
Rev	DATA	DESCRIZIONE	ELABORATO	VERIFICATO	APPROVATO AUTORIZZATO	di 30
PROGETTISTA			Dis.			Scala 1:10000
snam			TEN TECHNIPI ENERGIES techfem			Comm. N0/R22357



Il presente disegno e' di proprieta' aziendale - La Societa' tutelera' i propri diritti a termine di legge.



METANODOTTO: FOLIGNO - SESTINO
DN 1200 (48"), DP 75 bar

AUTORITA' DI BACINO DEL
DISTRETTO DELL'APPENNINO
CENTRALE

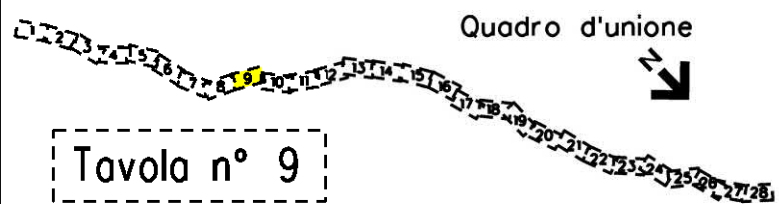
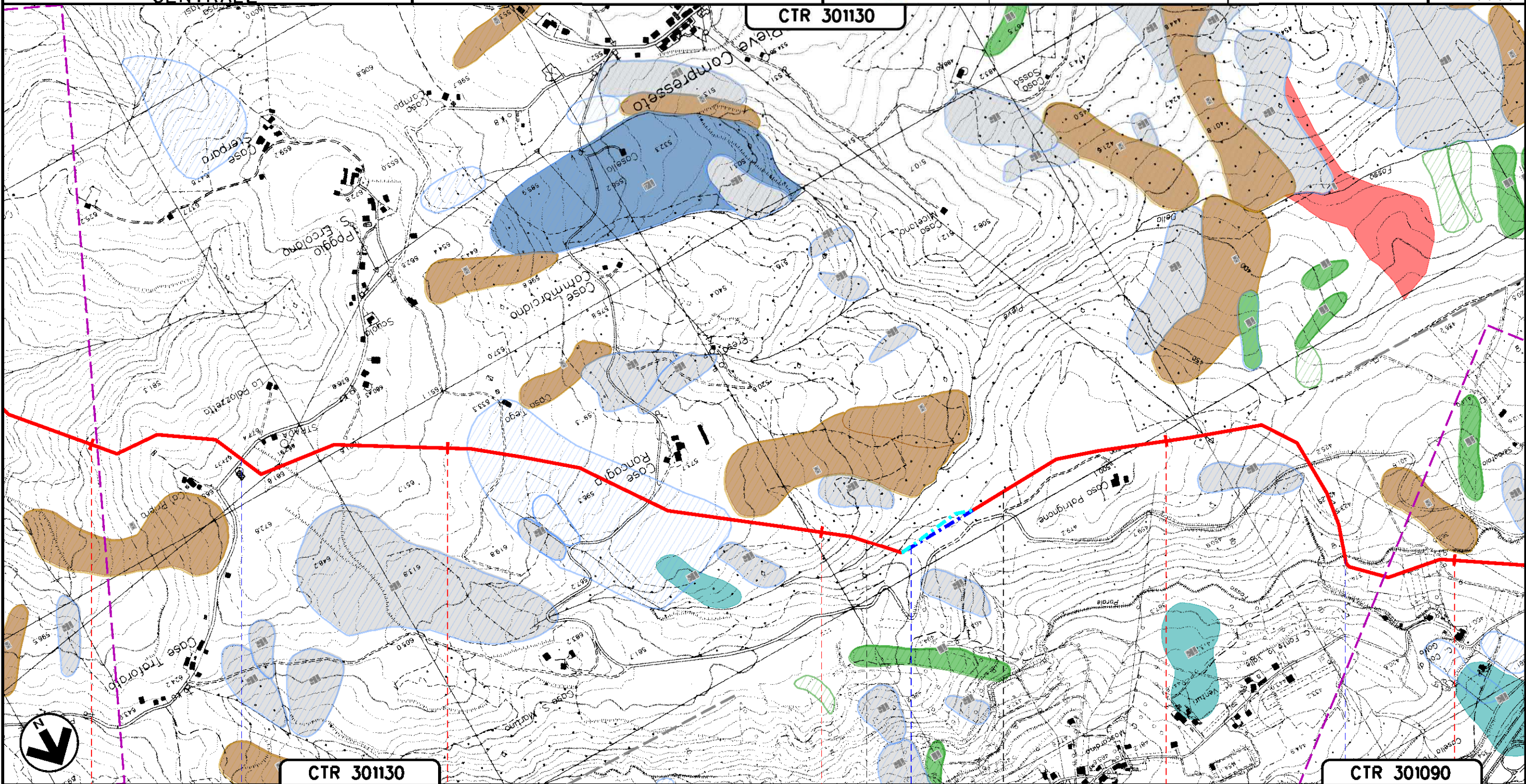


Tavola n° 9

0	12-04-2024	EMISSIONE PER PERMESSI	G CANNA	G GOTTI	A BRUNI G BRINA	Foglio
Rev	DATA	DESCRIZIONE	ELABORATO	VERIFICATO	APPROVATO AUTORIZZATO	10
		PROGETTISTA	Dis.			di 30
		snam TEN techfem	Comm. N0/R22357			Scala
						1:10000

Il presente disegno e' di proprieta' aziendale - La Societa' tutelera' i propri diritti a termine di legge.

CTR 301130



CTR 301130

CTR 301090

32 33 34 35 36

GUALDO TADINO
PERUGIA (UMBRIA)

S.P. N.243 FOSSO DELLA PIEVE FOSSO PARALE

22bis

23ter

METANODOTTO: FOLIGNO - SESTINO
DN 1200 (48"), DP 75 bar

AUTORITA' DI BACINO DEL
DISTRETTO DELL'APPENNINO
CENTRALE

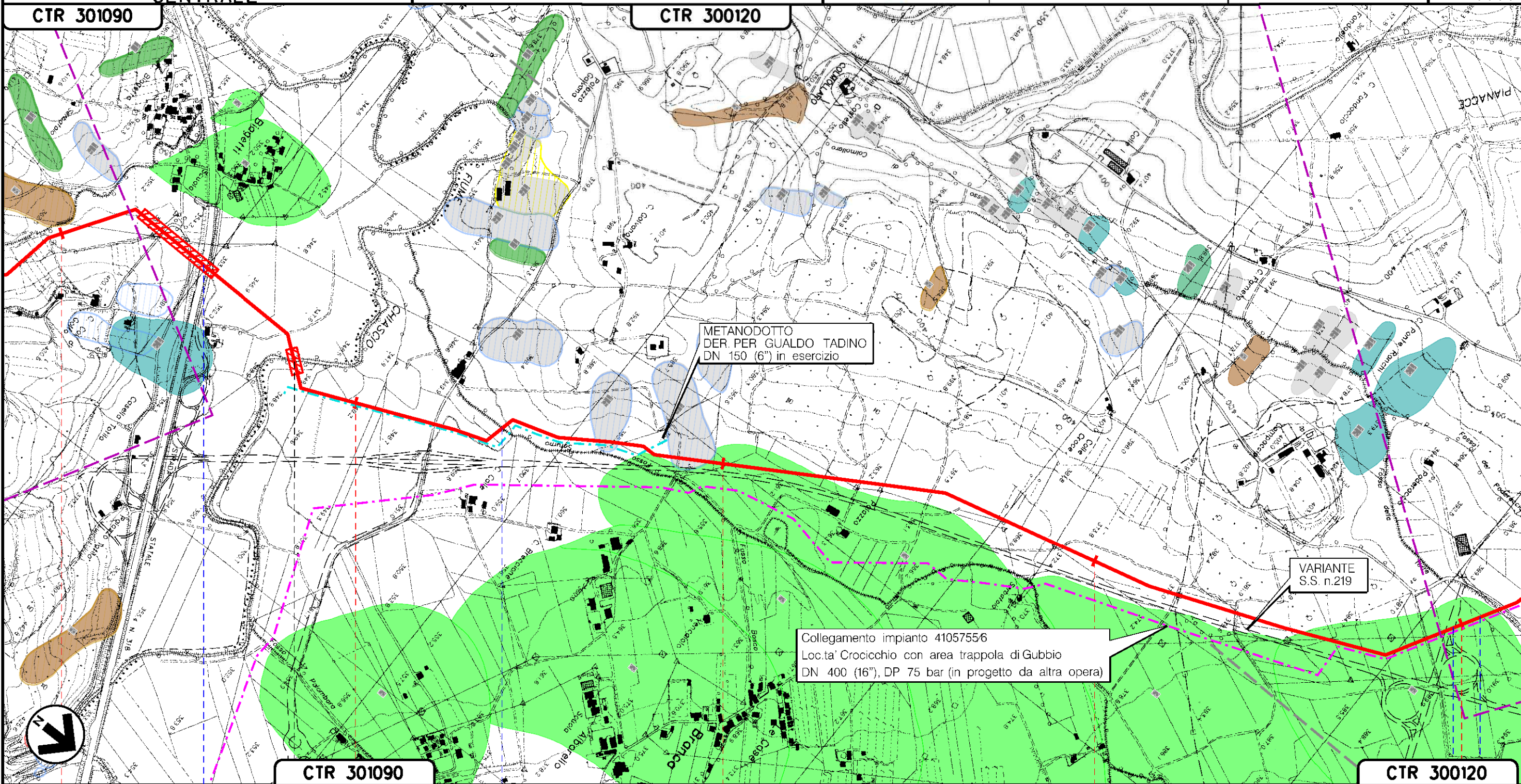
CTR 301090

Quadro d'unione

Tavola n° 10

CTR 300120

0	12-04-2024	EMISSIONE PER PERMESSI	G CANNA	G GOTTI	A BRUNI G BRIA	Foglio
Rev	DATA	DESCRIZIONE	ELABORATO	VERIFICATO	APPROVATO AUTORIZZATO	11
PROGETTISTA			Dis.			di 30
snam			TEN TECHNIP ENERGIES techfem			Scala
			Comm. N0/R22357			1:10000



Il presente disegno e' di proprieta' aziendale - La Societa' tutelera' i propri diritti a termine di legge.

36	37	38	39	40
GUALDO TADINO		GUBBIO		
PERUGIA (UMBRIA)				
S.S. N.318	FIUME CHIASCIO	FOSSO SATURNO	SVINCOLO S.S. N.219 - FOSSO DELLA TORRE	

METANODOTTO: FOLIGNO - SESTINO
DN 1200 (48"), DP 75 bar

AUTORITA' DI BACINO DEL
DISTRETTO DELL'APPENNINO
CENTRALE

Tavola n° 11

Quadro d'unione

0	12-04-2024	EMISSIONE PER PERMESSI	G CANNA	G GOTTI	A BRUN G BRIA	Foglio 12
Rev	DATA	DESCRIZIONE	ELABORATO	VERIFICATO	APPROVATO AUTORIZZATO	di 30
PROGETTISTA			Dis.			Scala 1:10000
snam			TEN TECHNIPI ENERGIES techfem			Comm. N0/R22357

CTR 300120

METANODOTTO
DER. PER GUALDO TADINO
DN 150 (6") in esercizio

Collegamento impianto 4105755/6
Loc.ta' Crocicchio con area trappola di Gubbio
DN 400 (16"), DP 75 bar (in progetto da altra opera)

CTR 300120

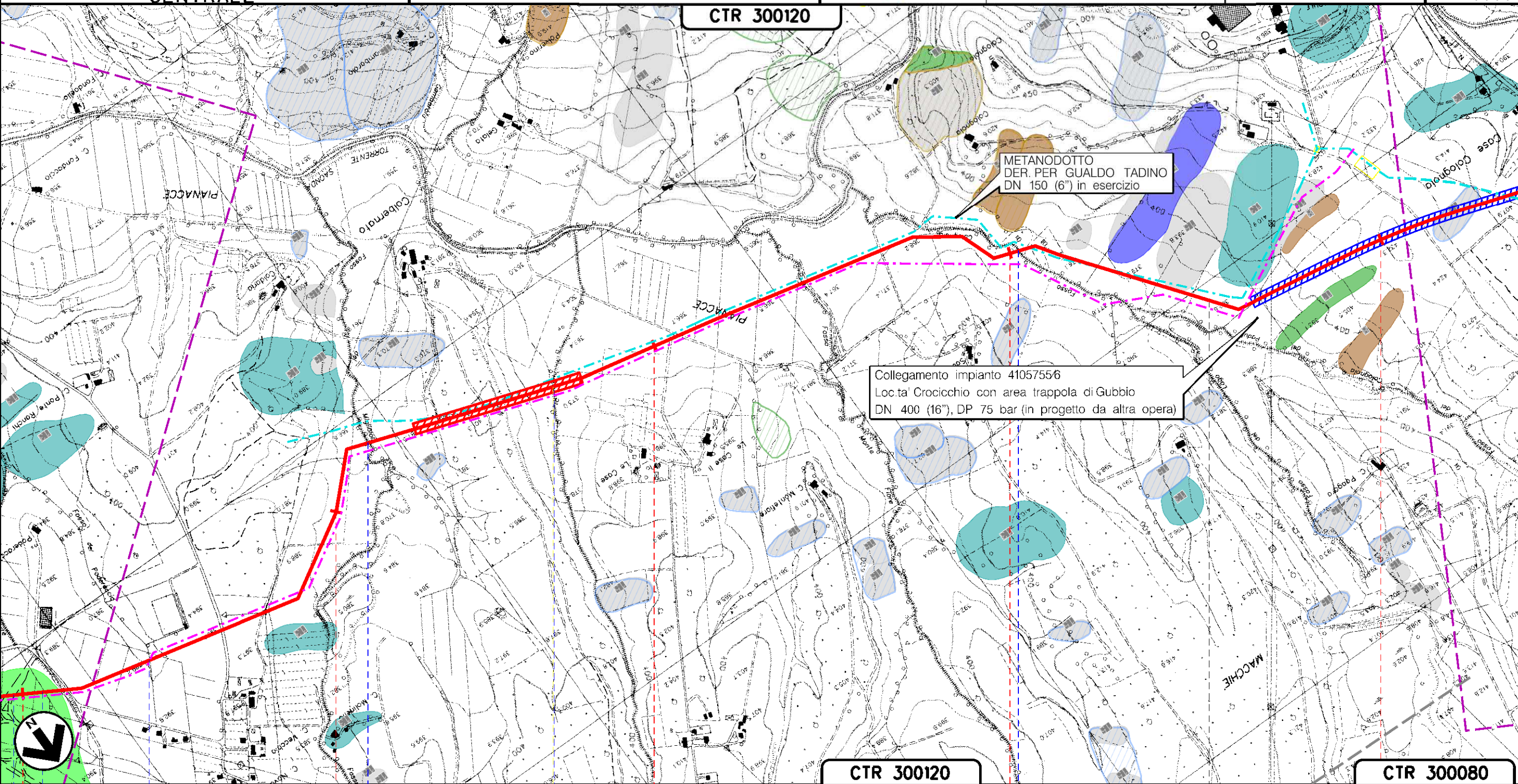
CTR 300080

40 41 42 43 44

GUBBIO
PERUGIA (UMBRIA)

● SVINCOLO S.S. N.219 ● FOSSO DELLA TORRE ● FOSSO DEL PODERACCIO ● FOSSO DEL MIGLIAIOLO ● FOSSO AFFL. T. SAONDA ● FOSSO DIMONTE FIORE ● FOSSO COLOGNOLO

Il presente disegno e' di proprieta' aziendale - La Societa' tutelera' i propri diritti a termine di legge.






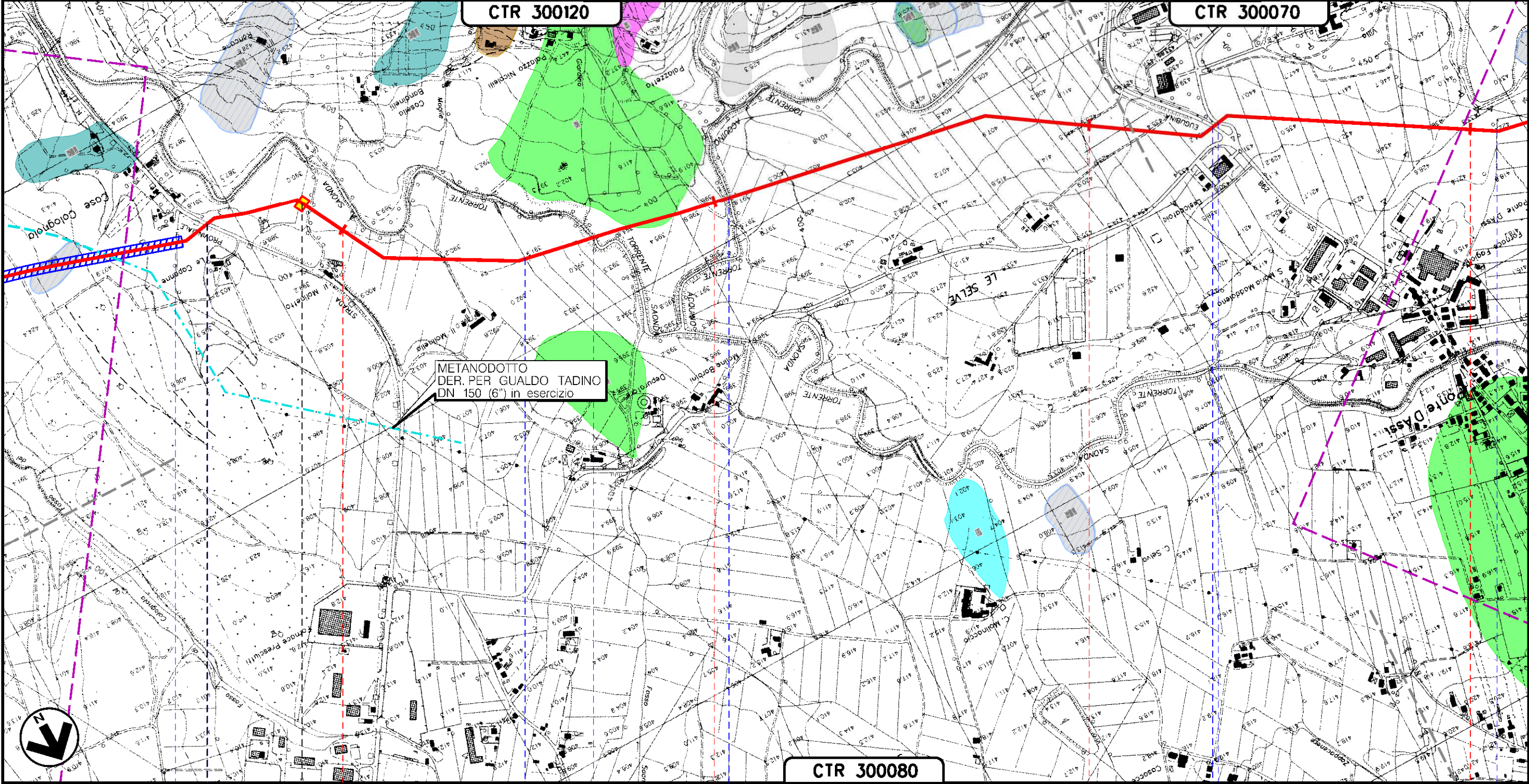
METANODOTTO: FOLIGNO - SESTINO
DN 1200 (48"), DP 75 bar

AUTORITA' DI BACINO DEL
DISTRETTO DELL'APPENNINO
CENTRALE

Tavola n° 12

Quadro d'unione

0	12-04-2024	EMISSIONE PER PERMESSI	G CANNA	G GOTTI	A BRUN G BRIA	Foglio 13
Rev	DATA	DESCRIZIONE	ELABORATO	VERIFICATO	APPROVATO AUTORIZZATO	di 30
  			Dis.		Comm. N0/R22357	Scala 1:10000

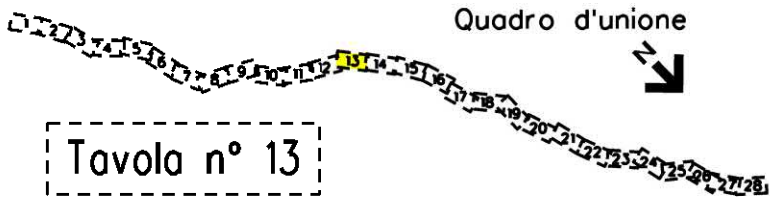


Il presente disegno e' di proprieta' aziendale - La Societa' tutelera' i propri diritti a termine di legge.

D	45	46	47	48
GUBBIO PERUGIA (UMBRIA)				
PIL n. 5 km 44-875				
FOSSO AFFL. T. SAONDA	S.P. N.240 DICASA CASTALDA	FOSSO SAONDINO	TORRENTE SAONDA (1° ATTRAV.)	TORRENTE ACQUINO
			S.R. N.298 E DIRAM. S.R. N.298 EUGUBINA	FOSSO DIPANCALE

METANODOTTO: FOLIGNO - SESTINO
DN 1200 (48"), DP 75 bar

AUTORITA' DI BACINO DEL
DISTRETTO DELL'APPENNINO
CENTRALE



0	12-04-2024	EMISSIONE PER PERMESSI	G CANNA	G GOTTI	A BRUNI G BRIA
Rev	DATA	DESCRIZIONE	ELABORATO	VERIFICATO	APPROVATO AUTORIZZATO
PROGETTISTA			Dis.		
Comm. NO/R22357					

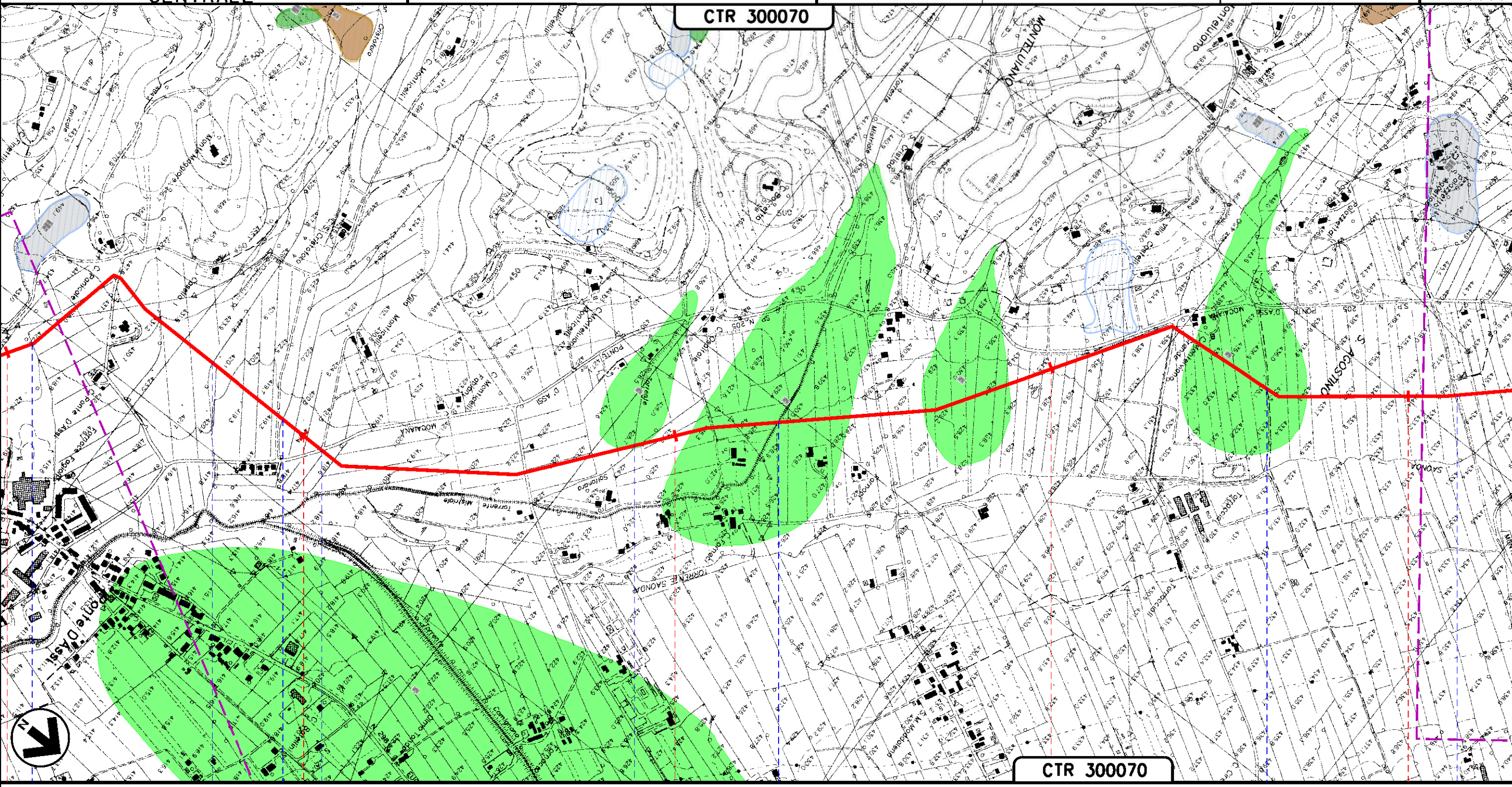
Foglio
14
di 30
Scala
1:10000



CTR 300070

CTR 300070

Il presente disegno e' di proprieta' aziendale - La Societa' tutelera' i propri diritti a termine di legge.



48 49 50 51 52

GUBBIO
PERUGIA (UMBRIA)

- FOSSO DIPANCALE
- AFFL. FOSSO S. CRISTOFORO
- S.P. N.205 PONTE D'ASSIMOCAIANA
- TORR. SOLFANARA
- TORRENTE MISTRIALE
- FOSSO MONTELUIANO
- FOSSO DI S. AGOSTINO

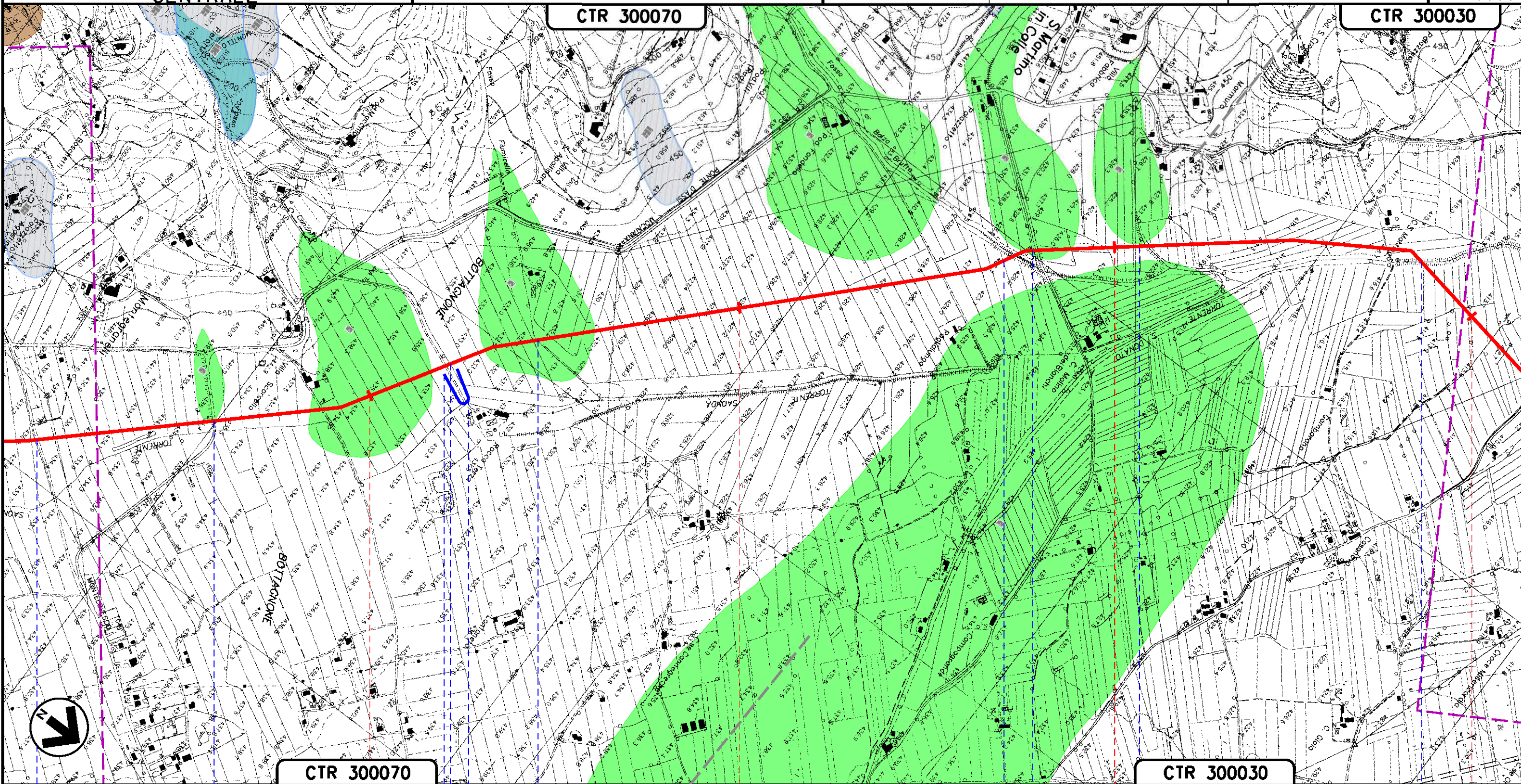
METANODOTTO: FOLIGNO - SESTINO
DN 1200 (48"), DP 75 bar

AUTORITA' DI BACINO DEL
DISTRETTO DELL'APPENNINO
CENTRALE

Quadro d'unione

Tavola n° 14

0	12-04-2024	EMISSIONE PER PERMESSI	G CANNA	G GOTTI	A BRUNI G BRINA	Foglio 15
Rev	DATA	DESCRIZIONE	ELABORATO	VERIFICATO	APPROVATO AUTORIZZATO	di 30
PROGETTISTA			Dis.			Scala 1:10000
			Comm. N0/R22357			



Il presente disegno e' di proprieta' aziendale - La Societa' tutelera' i propri diritti a termine di legge.




53	54	55	56
GUBBIO PERUGIA (UMBRIA)			
●	●	●	●
FOSSO DI S. AGOSTINO	S.P. N.206 MONTECOVESCO	FOSSO CONDOTTO SCOLCELLO	FOSSO FIUMICETTO
		FOSSO DIBALZA BRUTTA	FOSSO DI SAN MARTINO
		FOSSO DELLA VOLPELLA	TORRENTE SAONDA (2° ATTRAV.)

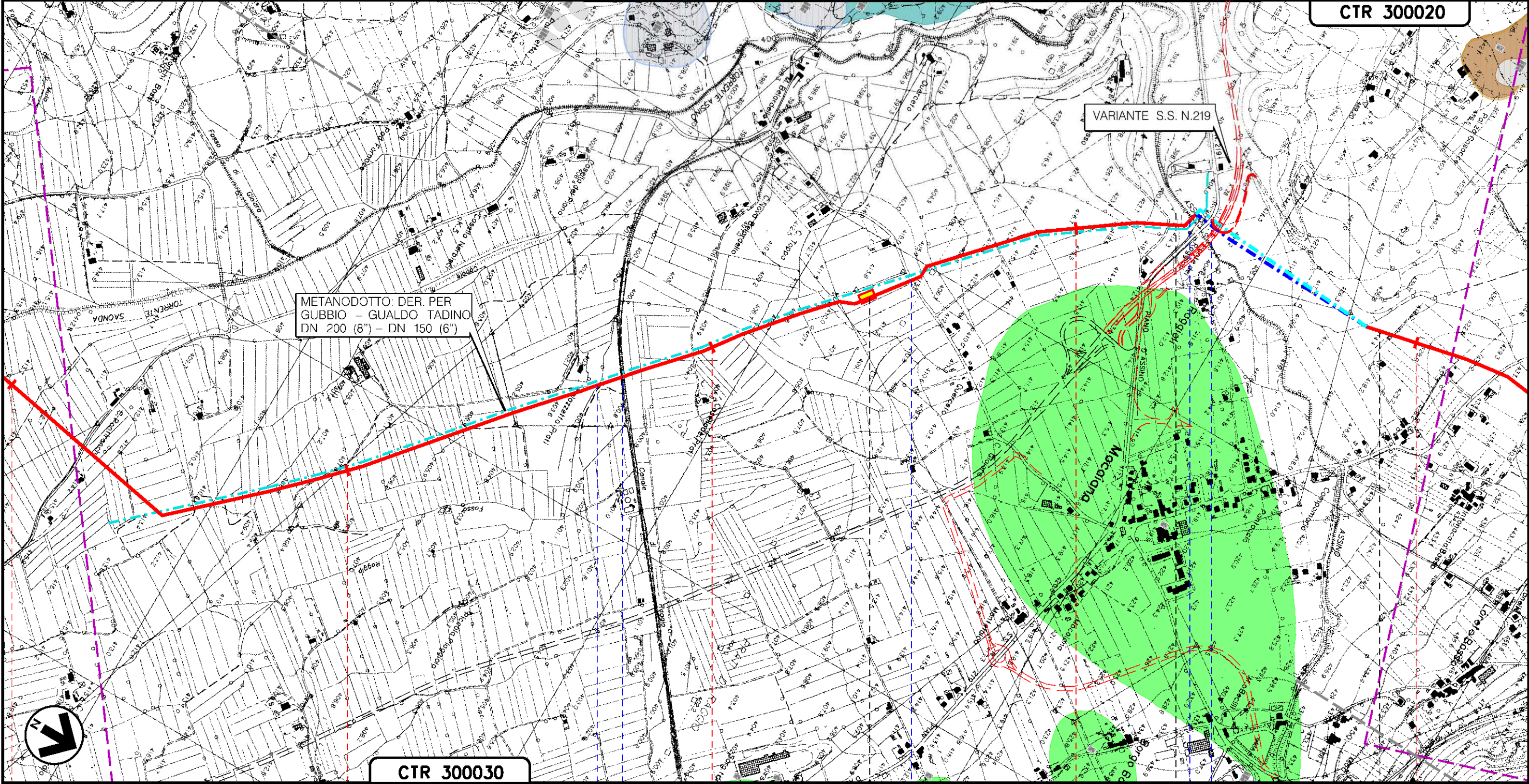
METANODOTTO: FOLIGNO - SESTINO
DN 1200 (48"), DP 75 bar

AUTORITA' DI BACINO DEL
DISTRETTO DELL'APPENNINO
CENTRALE

Tavola n° 15

Quadro d'unione

0	12-04-2024	EMISSIONE PER PERMESSI	G CANNA	G GOTTI	A BRUNI G BRIA	Foglio 16
Rev	DATA	DESCRIZIONE	ELABORATO	VERIFICATO	APPROVATO AUTORIZZATO	di 30
  			Dis.		Comm. NO/R22357	Scala 1:10000
						CTR 300020



CTR 300030

56 57 58 59 60

GUBBIO
PERUGIA (UMBRIA)

PIDI n. 7 km 58+430

CANALE DIRAGGIO (1°E 2° ATTRAV.)

S.P. N.205

TORRENTE ASSINO

S.S. N.219 GUBBIO
PIANO D'ASSINO

S.P. N.205
IV TRATTO

Il presente disegno e' di proprieta' aziendale - La Societa' tutelera' i propri diritti a termine di legge.

METANODOTTO: FOLIGNO - SESTINO
DN 1200 (48"), DP 75 bar

AUTORITA' DI BACINO DEL
DISTRETTO DELL'APPENNINO
CENTRALE

Quadro d'unione

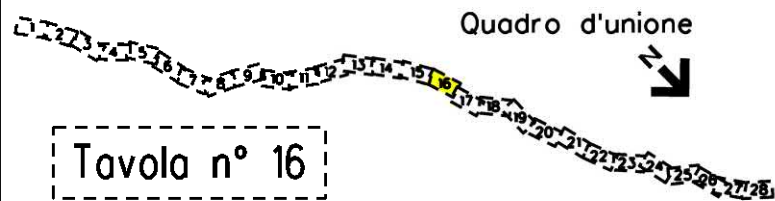


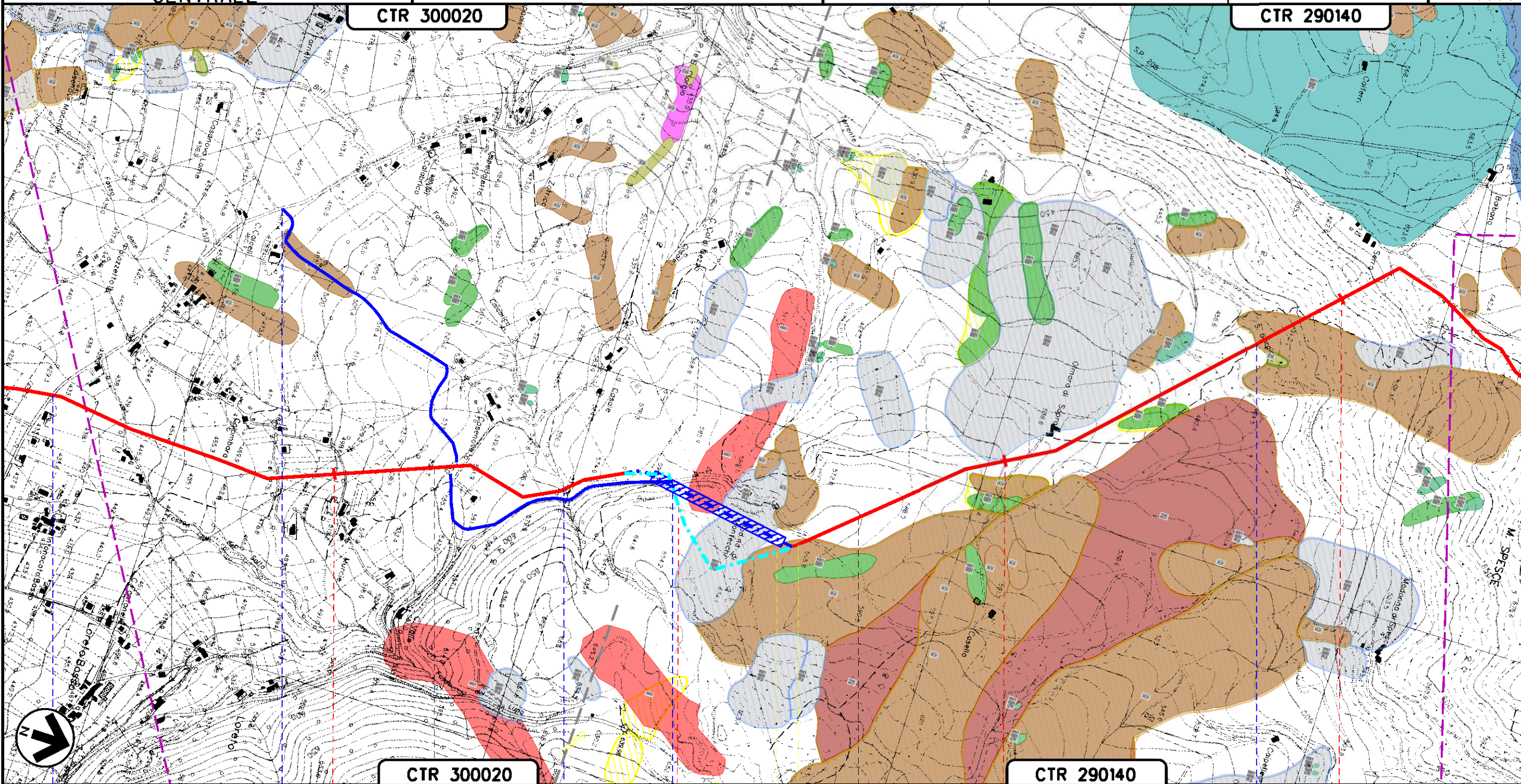
Tavola n° 16

0	12-04-2024	EMISSIONE PER PERMESSI	G CANNA	G GOTTI	A BRUNI G BRIA	Foglio 17
Rev	DATA	DESCRIZIONE	ELABORATO	VERIFICATO	APPROVATO AUTORIZZATO	di 30
PROGETTISTA			Dis.			Scala 1:10000
snam			TEN TECHNIPI ENERGIES techfem			Comm. N0/R22357

CTR 300020

CTR 290140

Il presente disegno e' di proprieta' aziendale - La Societa' tutelera' i propri diritti a termine di legge.



CTR 300020

CTR 290140

61

62

63

64

GUBBIO
PERUGIA (UMBRIA)

S.P. N.205 IV TRATTO

FOSSO DICALABRICA

TORRENTE S.GIORGIO

A106

A108

34

METANODOTTO: FOLIGNO - SESTINO
DN 1200 (48"), DP 75 bar

AUTORITA' DI BACINO DEL
DISTRETTO DELL'APPENNINO
CENTRALE

Quadro d'unione

Tavola n° 17

0	12-04-2024	EMISSIONE PER PERMESSI	G CANNA	G GOTTI	A BRUNI G BRIA	Foglio 18
Rev	DATA	DESCRIZIONE	ELABORATO	VERIFICATO	APPROVATO AUTORIZZATO	di 30
PROGETTISTA			Dis.			Scala 1:10000
snam			TEN TECHNIP ENERGIES techfem			Comm. N0/R22357

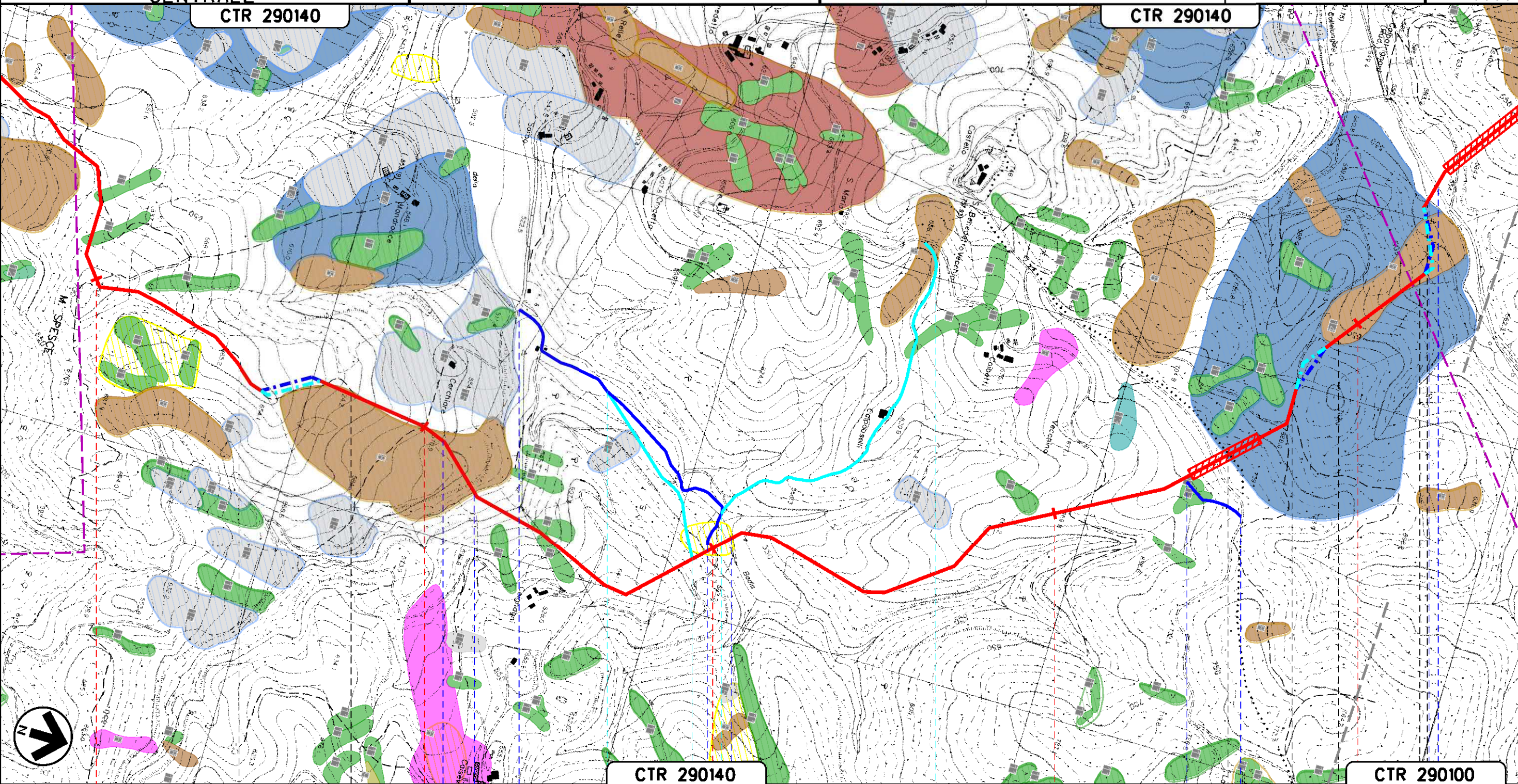
CTR 290140

CTR 290140

CTR 290140

CTR 290100

Il presente disegno e' di proprieta' aziendale - La Societa' tutelera' i propri diritti a termine di legge.



65

66

67

68

69

F

G

H

GUBBIO

PERUGIA (UMBRIA)

PIETRALUNGA

AFFLUENTE FOSSO S.GIORGIO

FOSSO S.GIORGIO

FOSSO DELLA BADIA

FOSSO COLLELUNGO

S.P. N.201 UMBERTIDE-CAGLI

52

528

53bis

35bis

36bis

METANODOTTO: FOLIGNO - SESTINO
DN 1200 (48"), DP 75 bar

AUTORITA' DI BACINO DEL
DISTRETTO DELL'APPENNINO
CENTRALE

Quadro d'unione

Tavola n° 18

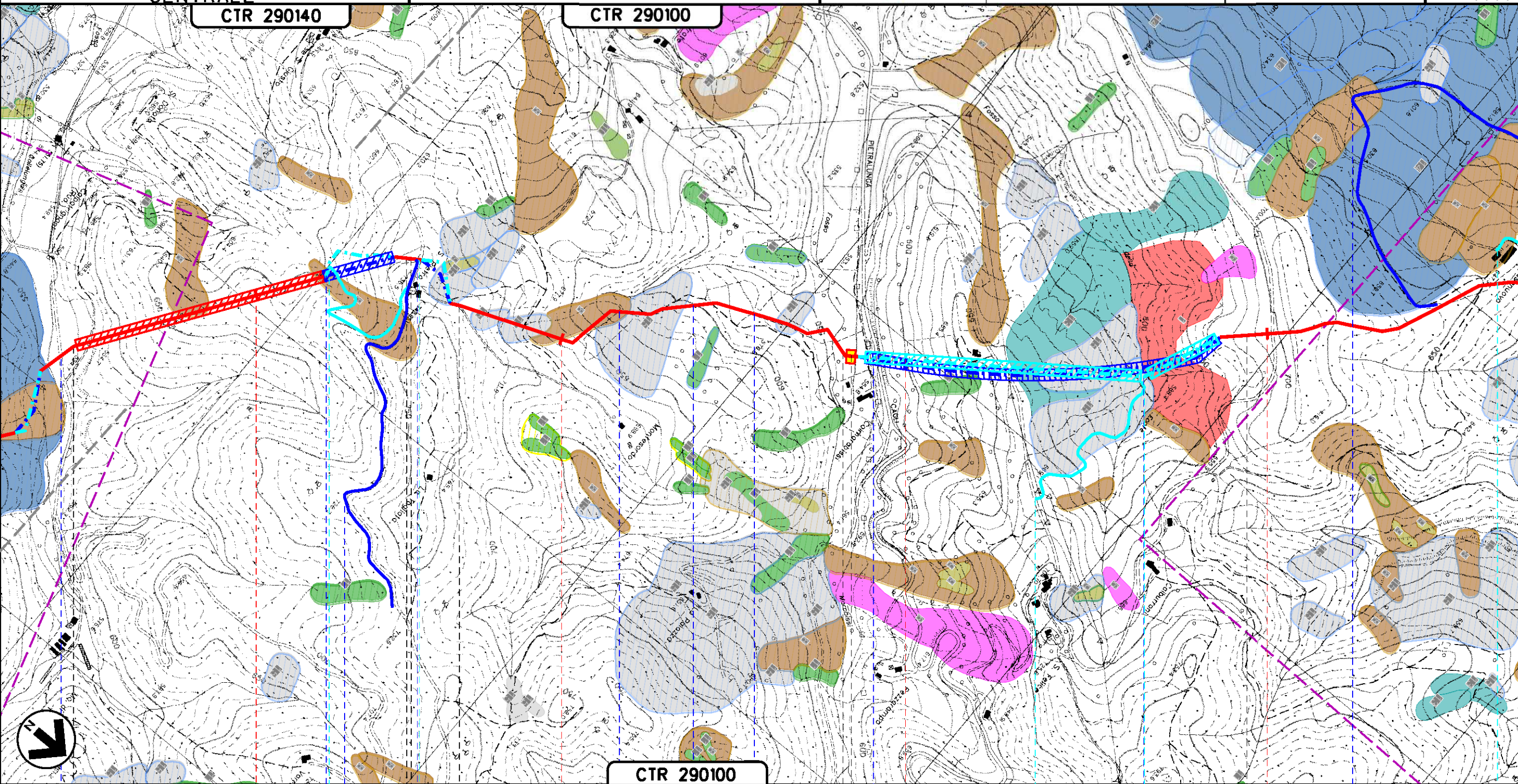
0	12-04-2024	EMISSIONE PER PERMESSI	G CANNA	G GOTTI	A BRUNI G BRINA	Foglio
Rev	DATA	DESCRIZIONE	ELABORATO	VERIFICATO	APPROVATO AUTORIZZATO	19
PROGETTISTA			Dis.			di 30
  			Comm. N0/R22357			Scala
						1:10000

CTR 290140

CTR 290100

CTR 290100

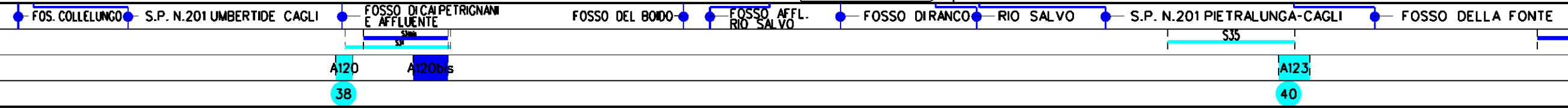
Il presente disegno e' di proprieta' aziendale - La Societa' tutelera' i propri diritti a termine di legge.



4 70 71 72 73

PIETRALUNGA
PERUGIA (UMBRIA)

PI L n. 8 km 71-745



METANODOTTO: FOLIGNO - SESTINO
DN 1200 (48"), DP 75 bar

AUTORITA' DI BACINO DEL
DISTRETTO DELL'APPENNINO
CENTRALE

CTR 290100

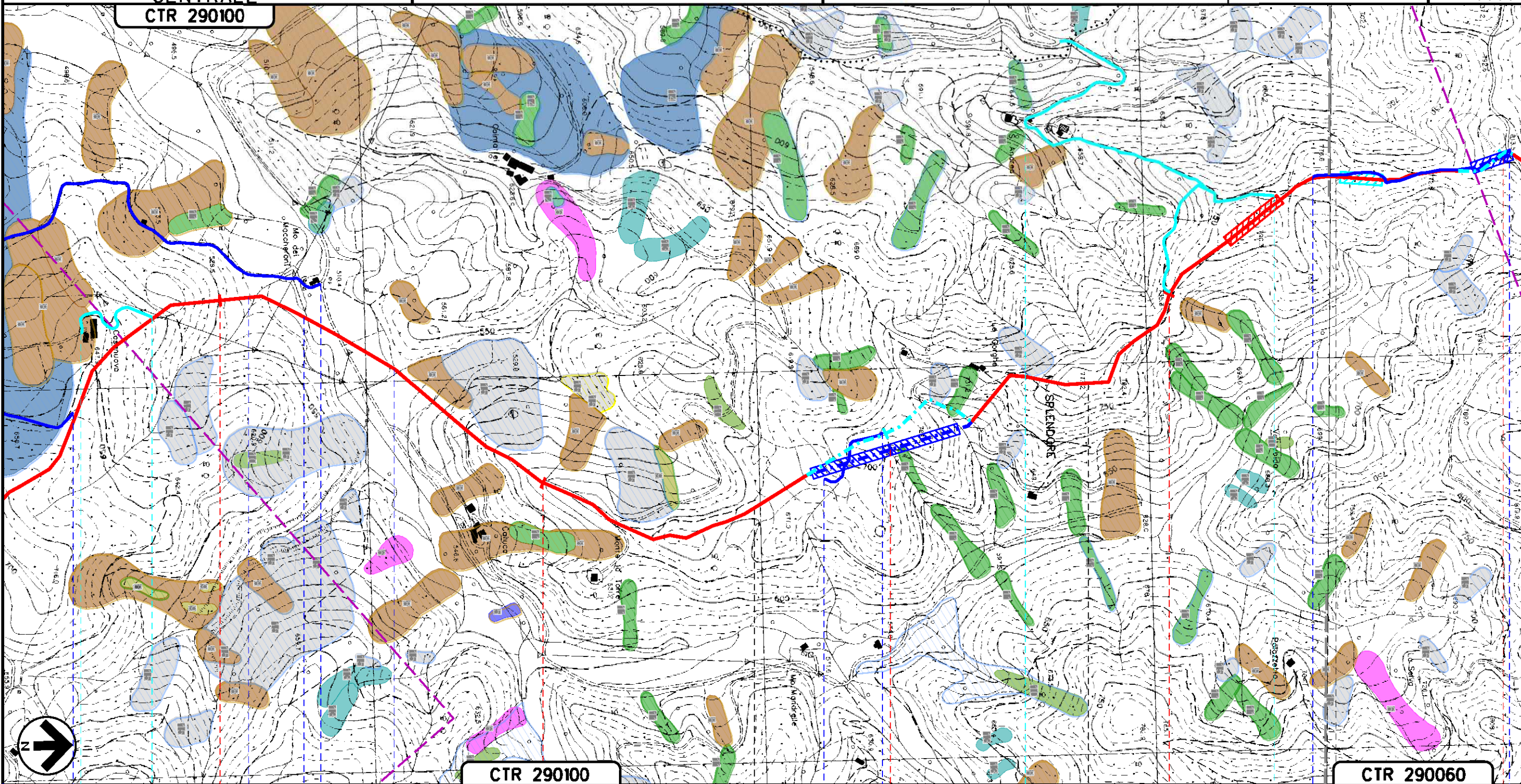
Tavola n° 19

Quadro d'unione

0	12-04-2024	EMISSIONE PER PERMESSI	G CANNA	G GOTTI	A BRUN G BRIA	Foglio 20 di 30
Rev	DATA	DESCRIZIONE	ELABORATO	VERIFICATO	APPROVATO AUTORIZZATO	Scala 1:10000
PROGETTISTA			Dis.			
Comm. N0/R22357			Dis.			



Il presente disegno e' di proprieta' aziendale - La Societa' tutelera' i propri diritti a termine di legge.




CTR 290100

CTR 290060

74 75 76 77 78

PIETRALUNGA
PERUGIA (UMBRIA)

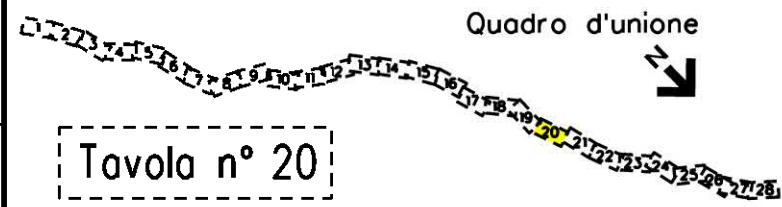
FOSSO DELLA FOSSA TORRENTE CARPINA FOSSO DIMONTE DELLA TORRE



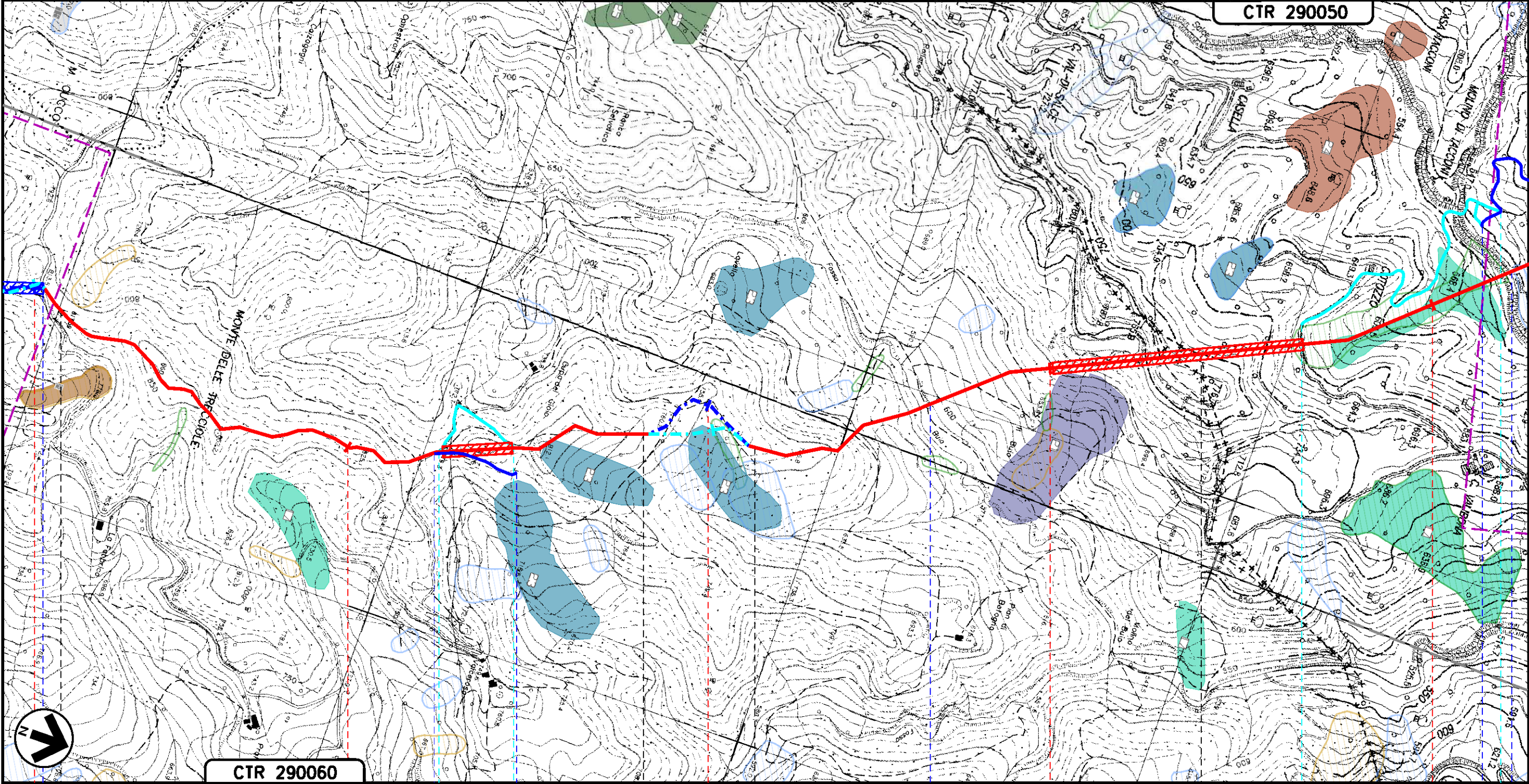
A135 A136 A136 bis A136 ter

METANODOTTO: FOLIGNO - SESTINO
DN 1200 (48"), DP 75 bar

AUTORITA' DI BACINO DEL
DISTRETTO DELL'APPENNINO
CENTRALE



0	12-04-2024	EMISSIONE PER PERMESSI	G CANNA	G GOTTI	A BRUNI G BRIA	Foglio 21
Rev	DATA	DESCRIZIONE	ELABORATO	VERIFICATO	APPROVATO AUTORIZZATO	di 30
PROGETTISTA			Dis.			Scala 1:10000
snam			TEN TECHNIP ENERGIES techfem			
			Comm. N0/R22357			



Il presente disegno e' di proprieta' aziendale - La Societa' tutelera' i propri diritti a termine di legge.

7	78	79	80	81	82
PIETRALUNGA PERUGIA (UMBRIA)			APECCHIO PESARO-URBINO (MARCHE)		
S42bis			FOSSO BUIO		
A136ter			FOSSO TACCONI		
43bis					

METANODOTTO: FOLIGNO - SESTINO
DN 1200 (48"), DP 75 bar

AUTORITA' DI BACINO DEL
DISTRETTO DELL'APPENNINO
CENTRALE

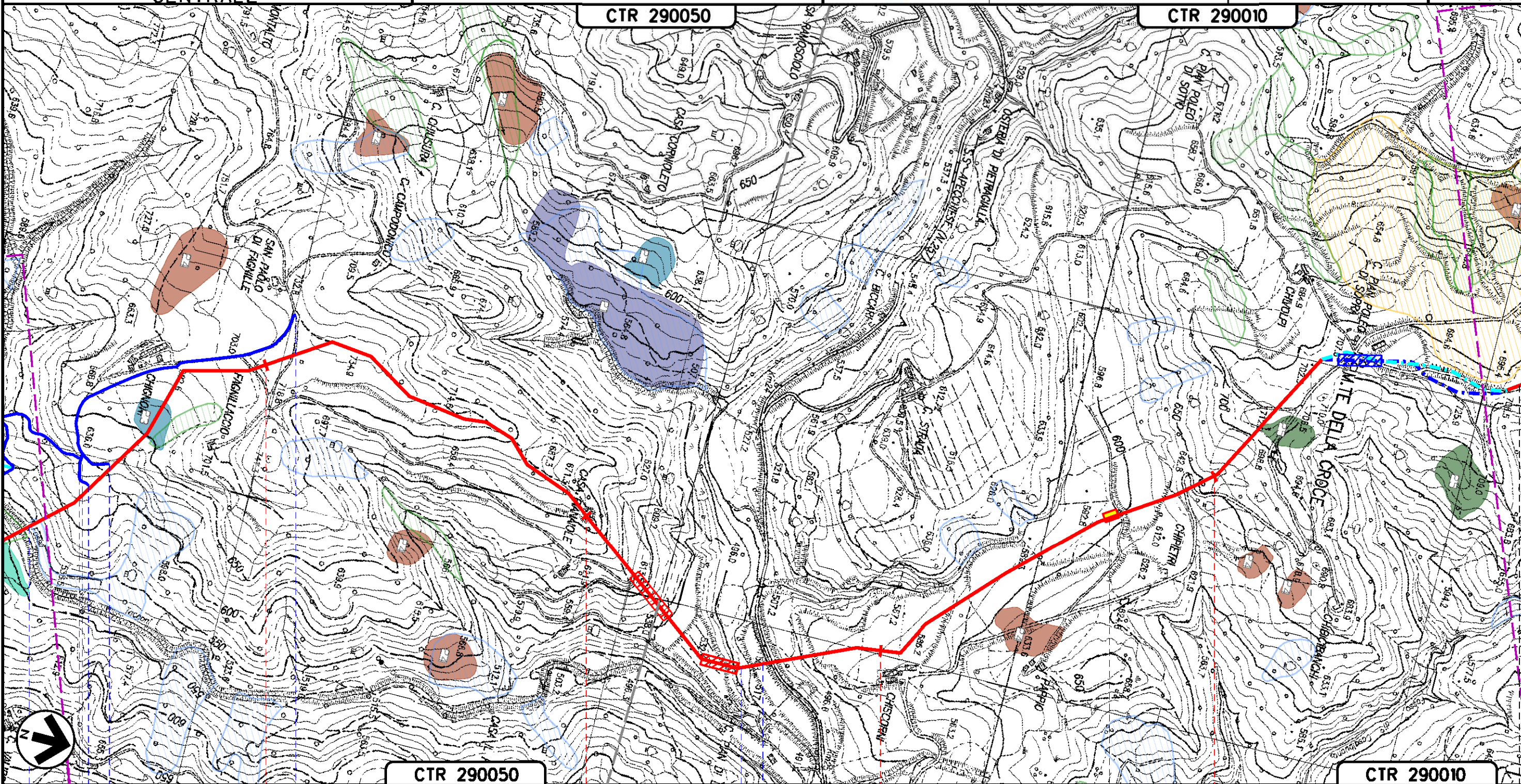
Tavola n° 21

Quadro d'unione

0	12-04-2024	EMISSIONE PER PERMESSI	G CANNA	G GOTTI	A BRUN G BRIA	Foglio
Rev	DATA	DESCRIZIONE	ELABORATO	VERIFICATO	APPROVATO AUTORIZZATO	22
		PROGETTISTA	Dis.		Comm. N0/R22357	di 30
			 			Scala 1:10000

CTR 290050

CTR 290010



CTR 290050

CTR 290010

83

84

85

86

APECCHIO
PESARO-URBINO (MARCHE)

PIL n.10 km 85+695

FOSSO TACCONI

TORRENTE BISCUPIO S.P. N.257 APECCHIESE

A156bis

Il presente disegno e' di proprieta' aziendale - La Societa' tutelera' i propri diritti a termine di legge.

METANODOTTO: FOLIGNO - SESTINO
DN 1200 (48"), DP 75 bar

AUTORITA' DI BACINO DEL
DISTRETTO DELL'APPENNINO
CENTRALE

Quadro d'unione

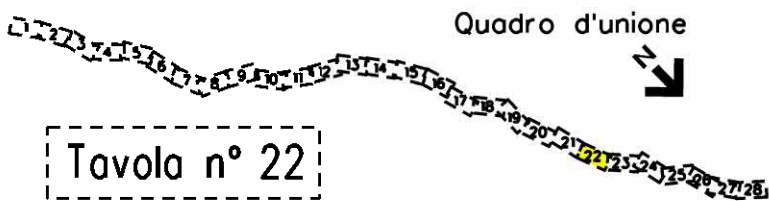
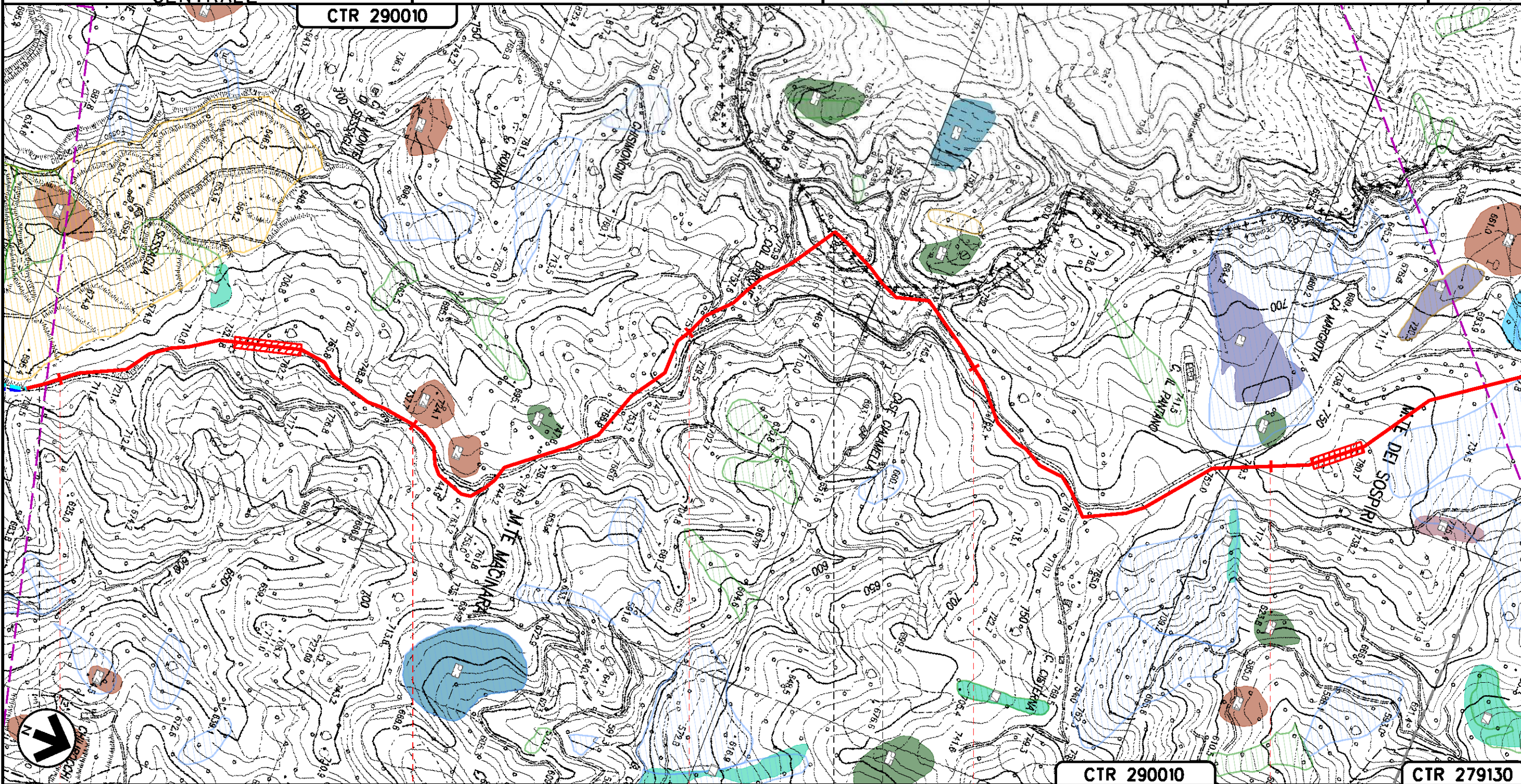


Tavola n° 22

0	12-04-2024	EMISSIONE PER PERMESSI	G CANNA	G GOTTI	A BRUNI G BRINA	Foglio 23
Rev	DATA	DESCRIZIONE	ELABORATO	VERIFICATO	APPROVATO AUTORIZZATO	di 30
PROGETTISTA			Dis.			Scala 1:10000
  			Comm. N0/R22357			

CTR 290010



CTR 290010

CTR 279130

8	87	88	89	90	91
	APECCHIO PESARO-URBINO (MARCHE)		CITTA' DI CASTELLO PERUGIA (UMBRIA)		APECCHIO PESARO-URBINO (MARCHE)

Il presente disegno e' di proprieta' aziendale - La Societa' tutelera' i propri diritti a termine di legge.

METANODOTTO: FOLIGNO - SESTINO
DN 1200 (48"), DP 75 bar

AUTORITA' DI BACINO DEL
DISTRETTO DELL'APPENNINO
CENTRALE

Quadro d'unione

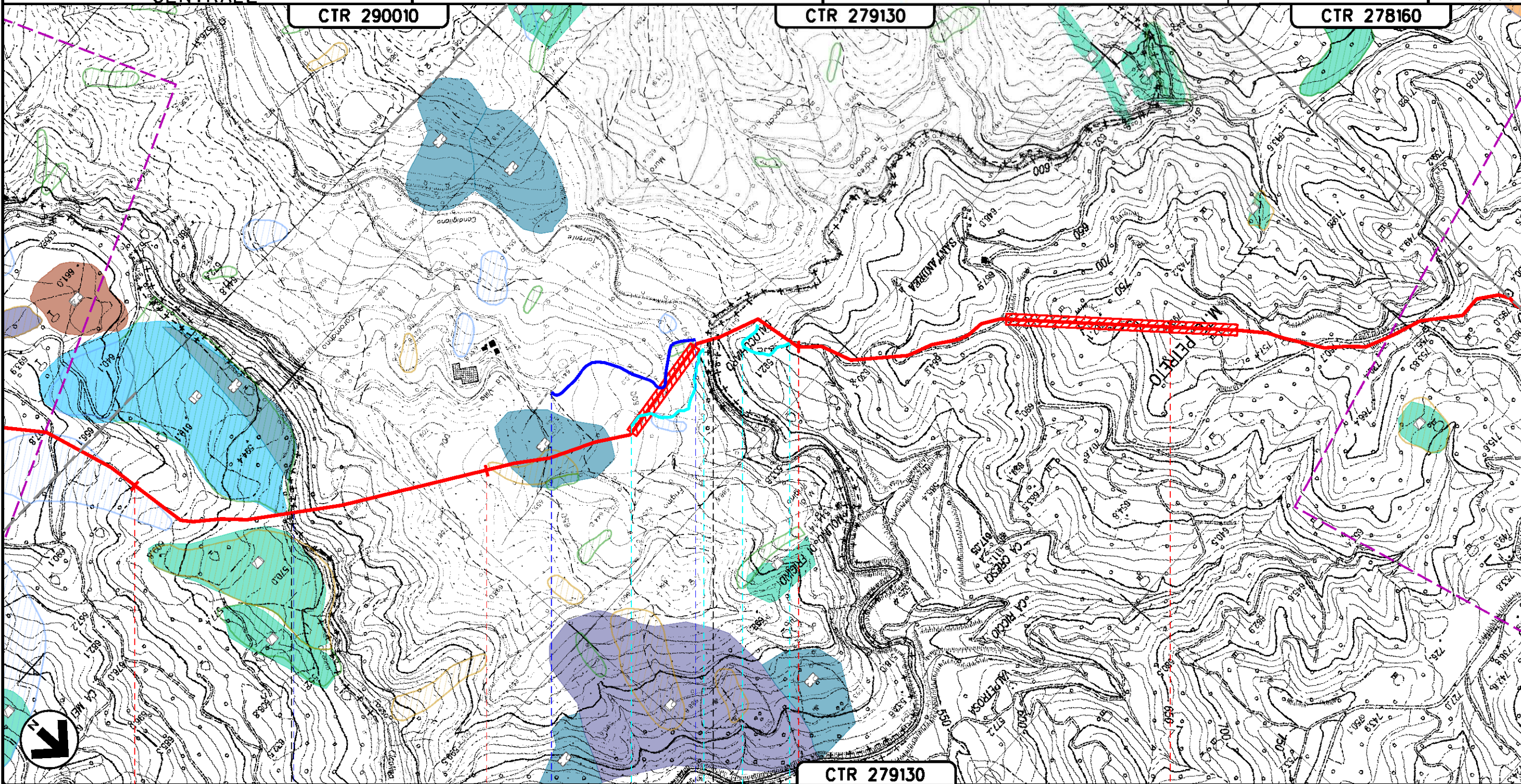
Tavola n° 23

0	12-04-2024	EMISSIONE PER PERMESSI	G CANNA	G GOTTI	A BRUN G BRIA	Foglio 24
Rev	DATA	DESCRIZIONE	ELABORATO	VERIFICATO	APPROVATO AUTORIZZATO	di 30
PROGETTISTA			Dis.			Scala 1:10000
snam			TEN TECHNIP ENERGIES techfem			Comm. NO/R22357

CTR 290010

CTR 279130

CTR 278160



CTR 279130

92

93

94

95

APECCHIO
PESARO-URBINO (MARCHE)

CITTA' DI CASTELLO
PERUGIA (UMBRIA)

MERCATELLO SUL METAURO
PESARO-URBINO (MARCHE)

FOSSO CICOLINO

TORRENTE CANDIGLIANO

565

Il presente disegno e' di proprieta' aziendale - La Societa' tutelera' i propri diritti a termine di legge.

METANODOTTO: FOLIGNO - SESTINO
DN 1200 (48"), DP 75 bar

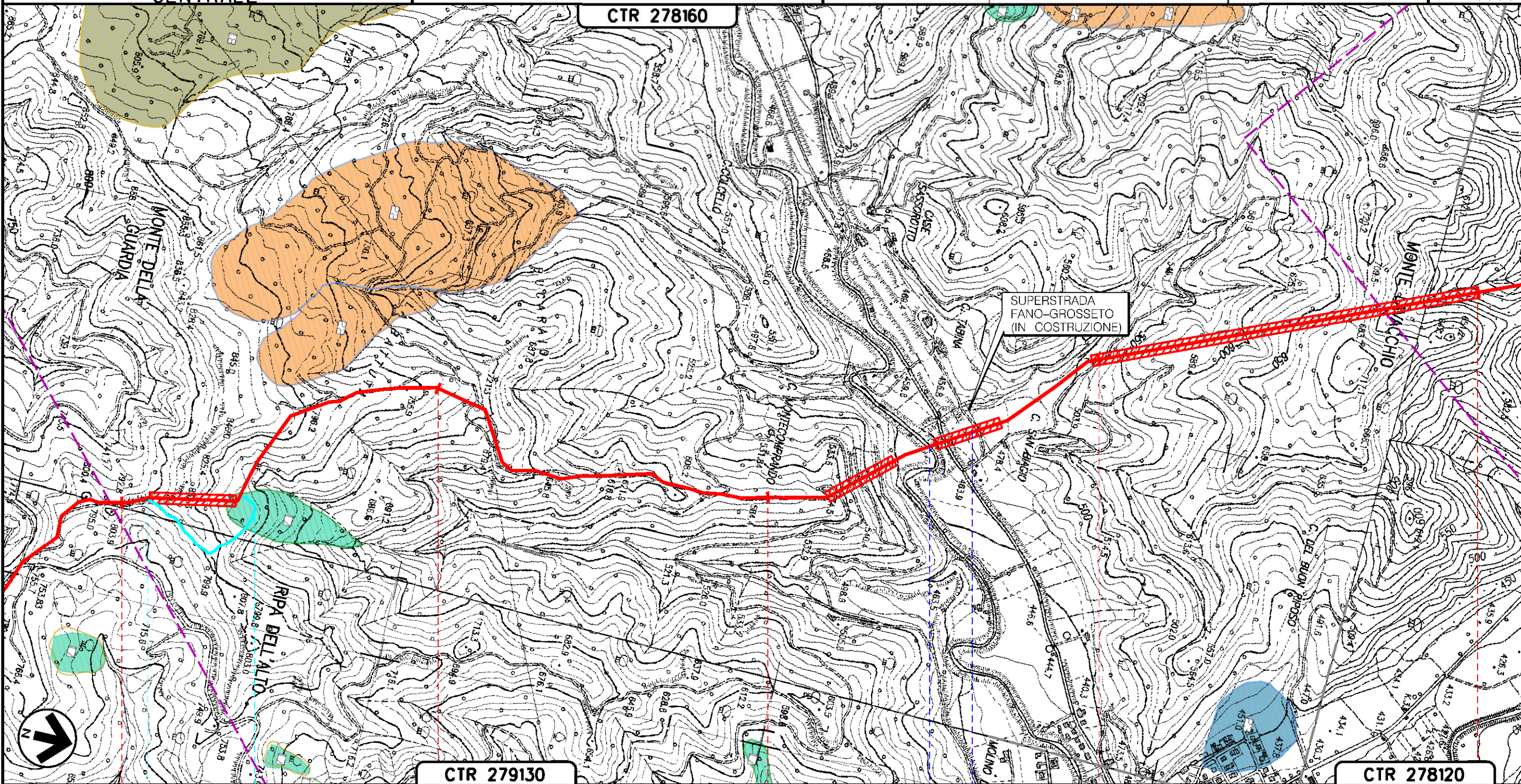
AUTORITA' DI BACINO DEL
DISTRETTO DELL'APPENNINO
CENTRALE

Tavola n° 24

Quadro d'unione

0	12-04-2024	EMISSIONE PER PERMESSI	G CANNA	G GOTTI	A BRUN G BRIA	Foglio 25 di 30
Rev	DATA	DESCRIZIONE	ELABORATO	VERIFICATO	APPROVATO AUTORIZZATO	Scala 1:10000
PROGETTISTA			Dis.			
snam			TEN TECHNIPI ENERGIES techfem			
Comm. N0/R22357						

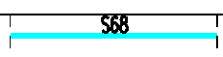
CTR 278160



Il presente disegno e' di proprieta' aziendale - La Societa' tutelera' i propri diritti a termine di legge.

MERCATELLO SUL METAURO
PESARO-URBINO (MARCHE)

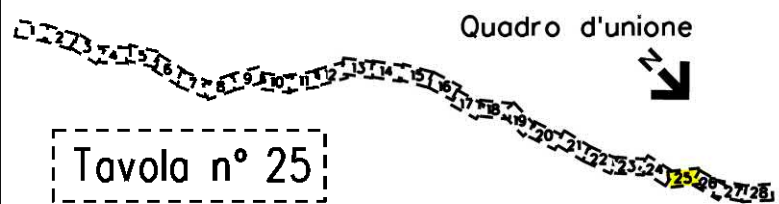
TORRENTE S.ANTONIO — S.G.C. E78 GROSSETO-FANO (IN COSTRUZIONE)



A177

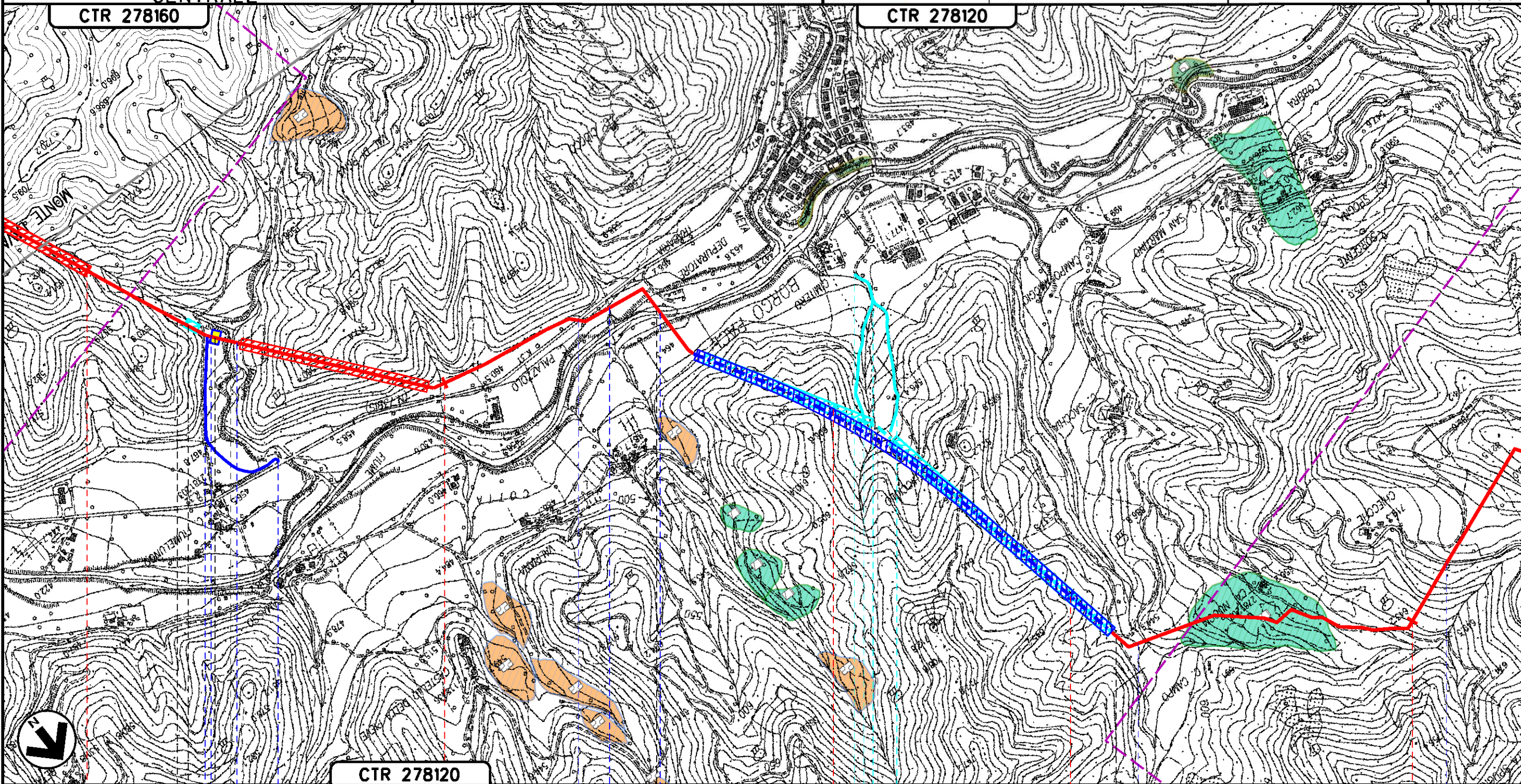
METANODOTTO: FOLIGNO - SESTINO
DN 1200 (48"), DP 75 bar

AUTORITA' DI BACINO DEL
DISTRETTO DELL'APPENNINO
CENTRALE



0	12-04-2024	EMISSIONE PER PERMESSI	G CANNA	G GOTTI	A BRUN G BRIA	Foglio 26
Rev	DATA	DESCRIZIONE	ELABORATO	VERIFICATO	APPROVATO AUTORIZZATO	di 30
PROGETTISTA			Dis.			Scala 1:10000
snam			TEN TECHNIP ENERGIES techfem			Comm. N0/R22357

Il presente disegno e' di proprieta' aziendale - La Societa' tutelera' i propri diritti a termine di legge.



100	9	101	102	10	103	104
MERCATELLO SUL METAURO			BORGIO PACE			
PESARO-URBINO (MARCHE)						
PIL n.12 km 100-310		PID n.12 km 100-370				
FOSSO VALDRENA	S77bis	S.S. N.73 BIS	FOSSO DI SPINOSA	FIUME METAURO	FOSSO DIVAL SACCHIA	S.P. N.61
			S76 S77	A187		
						69bis

METANODOTTO: FOLIGNO - SESTINO
DN 1200 (48"), DP 75 bar

AUTORITA' DI BACINO DEL
DISTRETTO DELL'APPENNINO
CENTRALE

CTR 278120

Tavola n° 26

Quadro d'unione



0 12-04-2024 EMISSIONE PER PERMESSI

Rev DATA DESCRIZIONE

ELABORATO

VERIFICATO

A BRUNI
G BRIA

APPROVATO
AUTORIZZATO

G CANNA

G GOTTI

Dis.

Comm. N0/R22357

Foglio

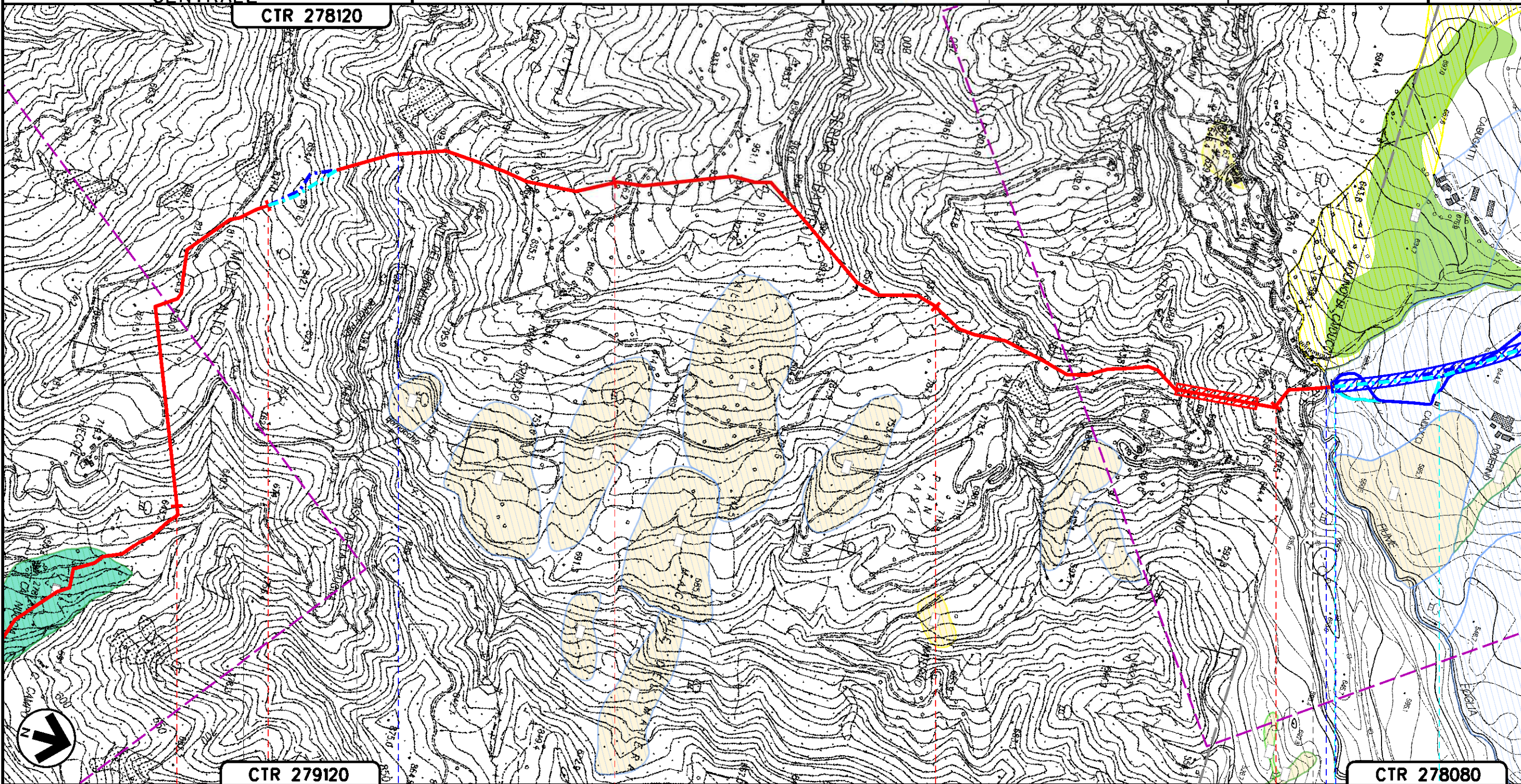
27

di 30

Scala
1:10000



Il presente disegno e' di proprieta' aziendale - La Societa' tutelera' i propri diritti a termine di legge.



CTR 279120

CTR 278080

104

105

106

107

108

11

BORGO PACE
PESARO-URBINO (MARCHE)

SESTINO
AREZZO (TOSCANA)

S.P. N.61
















TORRENTE BORNACCHIO

FIUME FOGLIA









LEGENDA TEMATICA




LEGENDA FRANE ADB TEVERE

-  [1] - AREA CALANCI O IN EROSIONE, ATTIVO, P2
-  [2] - DEBRIS FLOW (COLATA DI DETRITO), QUIESCENTE, P3
-  [3] - FALDA E / O CONO DI DETRITO, ATTIVO, P2
-  [4] - FALDA E / O CONO DI DETRITO, INATTIVO, P1
-  [5] - FRANA COMPLESSA, ATTIVA, P3
-  [6] - FRANA COMPLESSA, ELEMENTO PRESUNTO, P1
-  [7] - FRANA COMPLESSA, INATTIVA, P2
-  [8] - FRANA COMPLESSA, QUIESCENTE, P3
-  [9] - FRANA PER COLAMENTO, ATTIVA, P3
-  [10] - FRANA PER COLAMENTO, ELEMENTO PRESUNTO, P1
-  [11] - FRANA PER COLAMENTO, QUIESCENTE, P3
-  [12] - FRANA PER SCIVOLAMENTO, ATTIVA, P3
-  [13] - FRANA PER SCIVOLAMENTO, ELEMENTO PRESUNTO, P1
-  [14] - FRANA PER SCIVOLAMENTO, INATTIVO, P2
-  [15] - FRANA PER SCIVOLAMENTO, QUIESCENTE, P3








LEGENDA FRANE ADB MARCHE

-  [16] - COLAMENTO, ATTIVO, P3
-  [17] - COLAMENTO, QUIESCENTE, P2
-  [18] - DGPV, QUIESCENTE, P1
-  [19] - FRANA COMPLESSA, ATTIVA, P3
-  [20] - FRANA COMPLESSA, INATTIVA, P1
-  [21] - FRANA COMPLESSA, QUIESCENTE, P2
-  [22] - SCORRIMENTO, INATTIVO, P1
-  [23] - SCORRIMENTO, QUIESCENTE, P3
-  [24] - SOLIFLUSSO, ATTIVO, P1
-  [25] - SOLIFLUSSO, QUIESCENTE, P1

LEGENDA FRANE ADB MARECCHIA CONCA

-  [26] - AREA DI VERSANTE IN CONDIZIONE DI DISSESTO
-  [27] - AREA DA ASSOGGETTARE A VERIFICA, ATTIVA
-  [28] - AREA DA ASSOGGETTARE A VERIFICA, QUIESCENTE

LEGENDA IFFI

-  COLAMENTO LENTO
-  COLAMENTO RAPIDO
-  COMPLESSO
-  CROLLO / RIBALTAMENTO
-  NON DEFINITO
-  SCIVOLAMENTO ROTAZIONALE / TRASLATIVO
-  DEFORMAZIONE GRAVITATIVA DI VERSANTE (DGPV)

Il presente disegno e' di proprieta' aziendale - La Societa' tutelera' i propri diritti a termine di legge.

Ottimizzazioni	OTTIMIZZAZIONI PRINCIPALI	OTTIMIZZAZIONI MINORI
Progressivo chilometrico	N.	
Comuni	COMUNE	
Province	PROVINCIA	
Impianti	TIPOLOGIA IMPIANTO	
Attraversamenti	TIPO - N. - ESISTENTE	
Strade - Piste	TIPO - N. - OTTIMIZZATI	
Allargamento fascia di lavoro	TIPO - N. - ELIMINATI	
Opere civili	DENOMINAZIONE	
	STRADE INTEGRATE	STRADE ELIMINATE
	ALLARGAMENTI INTEGRATI	ALLARGAMENTI ELIMINATI
	TRASVERSALI INTEGRATI	TRASVERSALI ELIMINATI
	LONGITUDINALI INTEGRATI	LONGITUDINALI ELIMINATI