SEZIONE N. : 7
Q. PROGETTO : 285.91
DIST.PROG. : 0+120.52

SEZIONE N. : 7
Q. PROGETTO : 285.91
DIST.PROG. : 0+120.00

VIAB. ACCESSO PK 0+375

SCAVI E BONIFICHE	
STERRO	0.26 mq
FOSSO	5.58 mq
RILEVATI	
RILEVATO	0.32 mq
TERRENO VEGETALE	1.63 m
SOVRASTRUTTURA STRADALE	
STRATO DI USURA	2.50 m
STRATO DI BINDER	2.50 m
STRATO DI BASE	2.50 m
STRATO DI FONDAZIONE	0.40 mq

VIABILITA' PRINCIPALE

SCAVI E BONIFICHE	
STERRO	16.67 mq
RILEVATI	
TERRENO VEGETALE	2.80 m
SOVRASTRUTTURA STRADALE	
STRATO DI USURA	19.43 m
STRATO DI BINDER	19.10 m
STRATO DI BASE	19.10 m
STRATO DI FONDAZIONE	7.34 mq

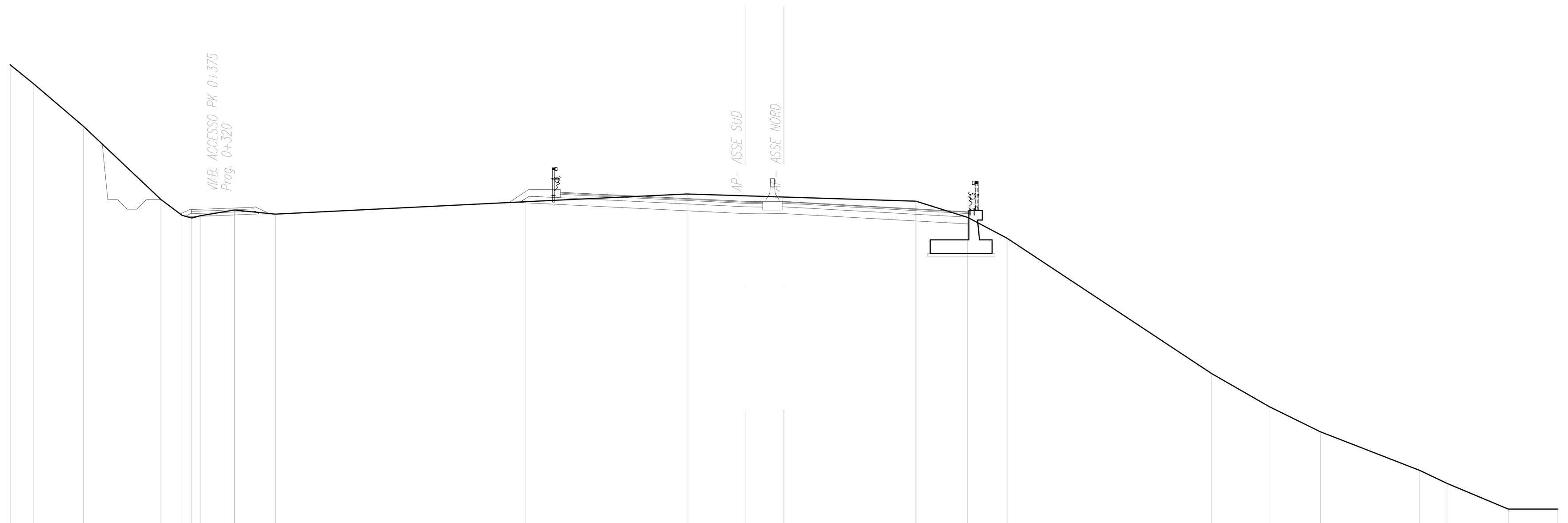

SCALA 1:200

Q.RIF. 261.00

QUOTE TERRENO	292.97 292.00 289.78 286.00 285.19 285.04 285.16 285.46 285.25 285.89 286.29 286.13 285.92 285.08 284.00 277.00 275.30 274.00 272.00 271.33 270.00 270.00
DIST.PARZIALI TERRENO	1.19 2.61 3.99 1.09 0.51 0.43 1.78 2.10 12.97 8.32 5.02 6.82 2.68 2.03 10.58 2.96 2.65 5.14 1.41 3.16 2.57
QUOTE PROGETTO	286.33 286.37 285.91 285.91 285.91 285.37 285.33
DIST.PARZIALI PROGETTO	0.96 1.65 9.55 1.71 9.55

SEZIONE N. : 8
Q. PROGETTO : 286.65
DIST.PROG. : 0+140.61

SEZIONE N. : 8
Q. PROGETTO : 286.65
DIST.PROG. : 0+140.00

VIAB. ACCESSO PK 0+375

SCAVI E BONIFICHE	
STERRO	12.62 mq
FOSSO	4.32 mq
RILEVATI	
TERRENO VEGETALE	1.02 m
SOVRASTRUTTURA STRADALE	
STRATO DI USURA	3.39 m
STRATO DI BINDER	3.39 m
STRATO DI BASE	3.39 m
STRATO DI FONDAZIONE	0.53 mq

VIABILITA' PRINCIPALE

SCAVI E BONIFICHE	
STERRO	16.62 mq
RILEVATI	
TERRENO VEGETALE	3.14 m
SOVRASTRUTTURA STRADALE	
STRATO DI USURA	19.42 m
STRATO DI BINDER	19.10 m
STRATO DI BASE	19.10 m
STRATO DI FONDAZIONE	7.34 mq

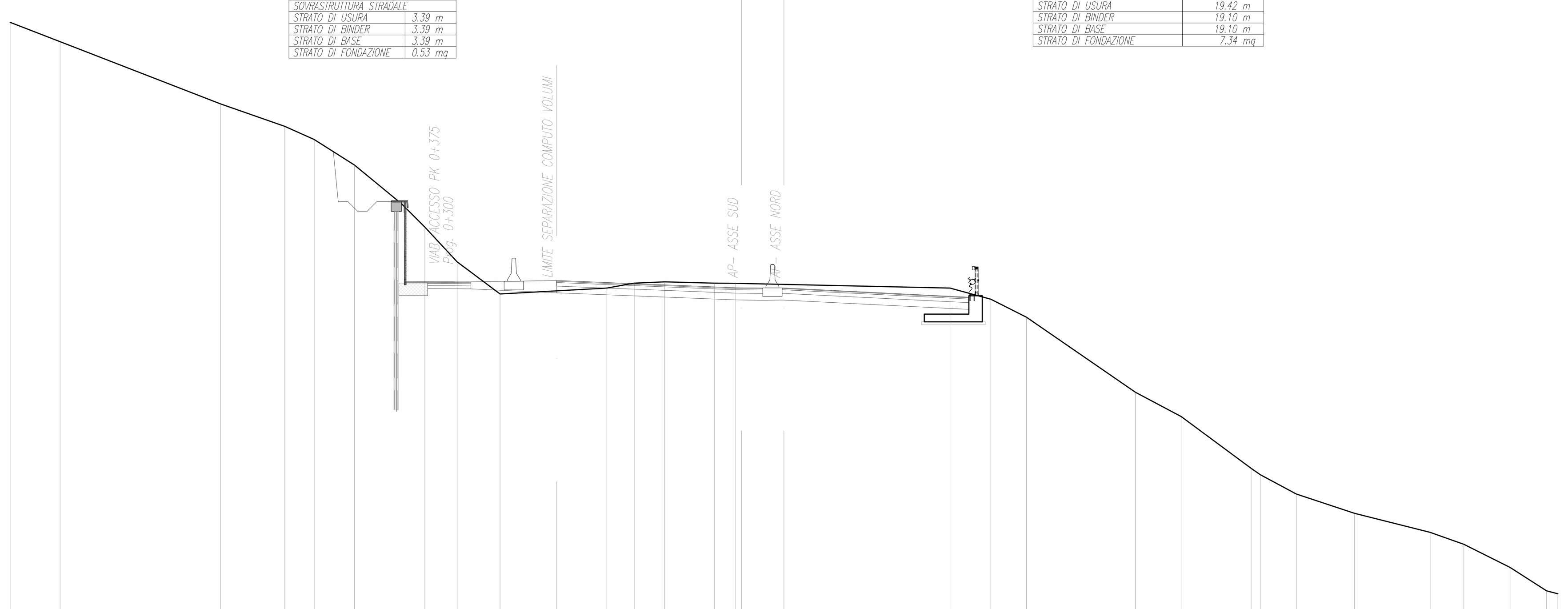

SCALA 1:200

Q.RIF. 265.00

QUOTE TERRENO	300.38 299.37 296.16 295.00 294.32 293.00 291.00 289.79 288.00 286.34 286.64 286.90 286.97 286.89 286.89 286.83 286.64 286.06 285.14 281.25 280.00 277.33 277.00 276.00 275.00 274.02 273.40 272.21 271.00 270.84
DIST.PARZIALI TERRENO	2.58 8.29 3.32 1.51 2.09 2.43 1.21 1.67 2.21 5.52 1.41 1.58 2.56 1.11 2.49 8.58 2.11 1.85 5.63 2.37 3.61 0.48 1.86 3.01 3.90 1.75 2.39 1.88 0.59
QUOTE PROGETTO	286.99 287.03 286.65 286.65 286.65 286.17 286.13
DIST.PARZIALI PROGETTO	1.24 1.65 9.55 1.90 9.55

SCAVI E BONIFICHE	
STERRO	107.45 mq
FOSSO	1.40 mq
DEMOLIZIONE PAVIMENTAZIONE ESISTENTE	13.38 m
RILEVATI	
TERRENO VEGETALE	3.80 m
SOVRASTRUTTURA STRADALE	
STRATO DI USURA	22.87 m
STRATO DI BINDER	22.56 m
STRATO DI BASE	22.56 m
STRATO DI FONDAZIONE	7.95 mq

SEZIONE N. : 9
Q. PROGETTO : 287.44
DIST.PROG. : 0+160.68

SEZIONE N. : 9
Q. PROGETTO : 287.44
DIST.PROG. : 0+160.00

VIAB. ACCESSO PK 0+375

SCAVI E BONIFICHE	
STERRO	58.81 mq
FOSSO	1.98 mq
RILEVATI	
TERRENO VEGETALE	2.06 m
SOVRASTRUTTURA STRADALE	
STRATO DI USURA	3.48 m
STRATO DI BINDER	3.48 m
STRATO DI BASE	3.48 m
STRATO DI FONDAZIONE	0.52 mq

VIABILITA' PRINCIPALE

SCAVI E BONIFICHE	
STERRO	49.72 mq
RILEVATI	
TERRENO VEGETALE	1.74 m
SOVRASTRUTTURA STRADALE	
STRATO DI USURA	19.41 m
STRATO DI BINDER	19.10 m
STRATO DI BASE	19.10 m
STRATO DI FONDAZIONE	7.43 mq

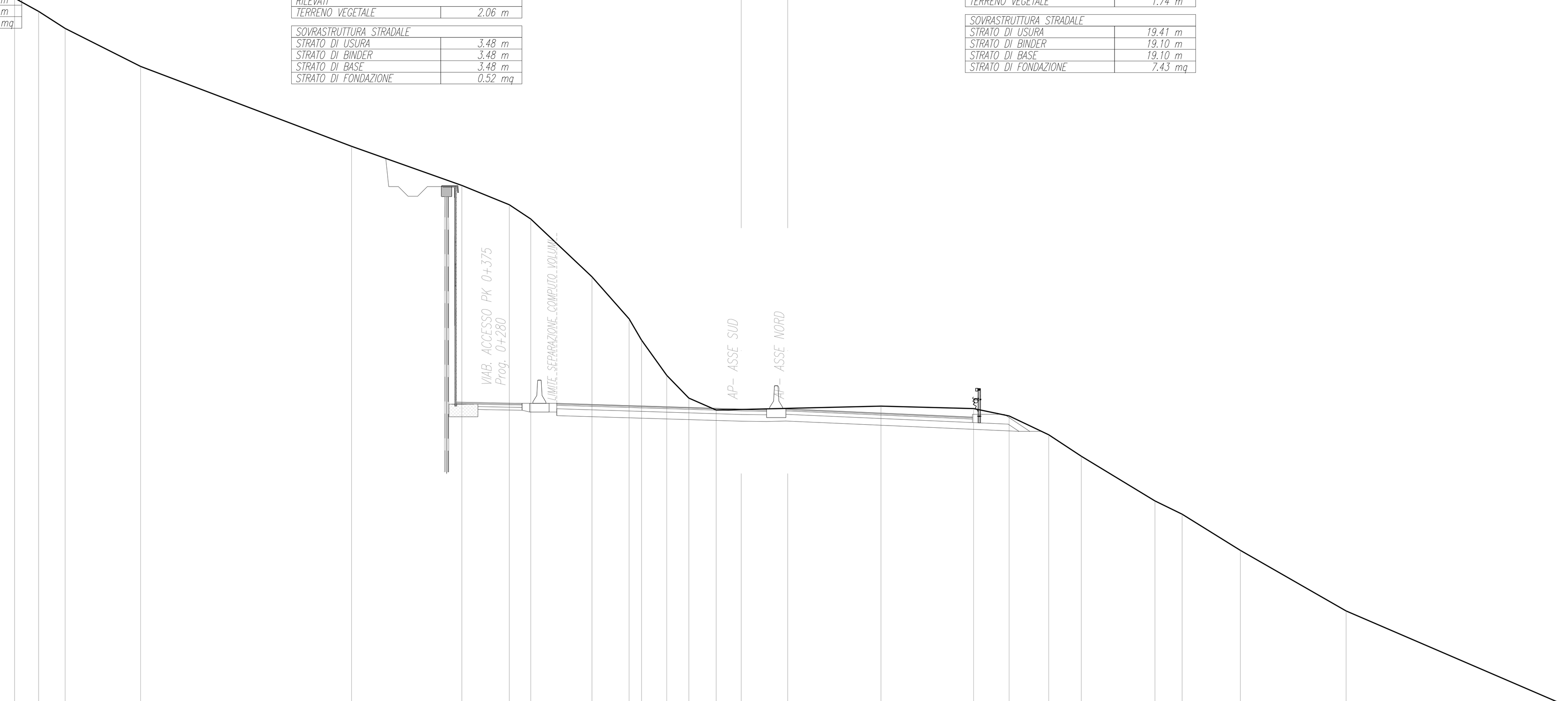

SCALA 1:200

Q.RIF. 270.00

QUOTE TERRENO	308.68 308.00 307.12 305.15 301.02 299.00 298.00 297.27 294.27 292.10 291.00 289.18 288.00 287.38 287.47 287.59 287.46 287.08 286.10 285.00 282.69 282.00 280.13 277.00 272.21
DIST.PARZIALI TERRENO	1.25 1.37 3.91 10.91 5.71 2.46 1.10 3.17 1.92 0.65 1.30 1.15 1.41 3.70 4.83 4.78 1.84 2.05 1.68 3.81 1.41 3.01 5.47 11.11
QUOTE PROGETTO	287.69 287.73 287.44 287.44 287.44 287.02 286.98
DIST.PARZIALI PROGETTO	1.06 1.30 1.20 9.55 2.11 9.55 1.65

SEZIONE N. : 10
Q. PROGETTO : 288.28
DIST.PROG. : 0+180.74

SEZIONE N. : 10
Q. PROGETTO : 288.28
DIST.PROG. : 0+180.00

VIAB. ACCESSO PK 0+375

SCAVI E BONIFICHE	
STERRO	70.39 mq
FOSSO	2.78 mq
RILEVATI	
TERRENO VEGETALE	1.52 m
SOVRASTRUTTURA STRADALE	
STRATO DI USURA	3.48 m
STRATO DI BINDER	3.48 m
STRATO DI BASE	3.48 m
STRATO DI FONDAZIONE	0.52 mq

VIABILITA' PRINCIPALE

SCAVI E BONIFICHE	
STERRO	90.65 mq
RILEVATI	
TERRENO VEGETALE	3.20 m
SOVRASTRUTTURA STRADALE	
STRATO DI USURA	19.41 m
STRATO DI BINDER	19.10 m
STRATO DI BASE	19.10 m
STRATO DI FONDAZIONE	7.42 mq

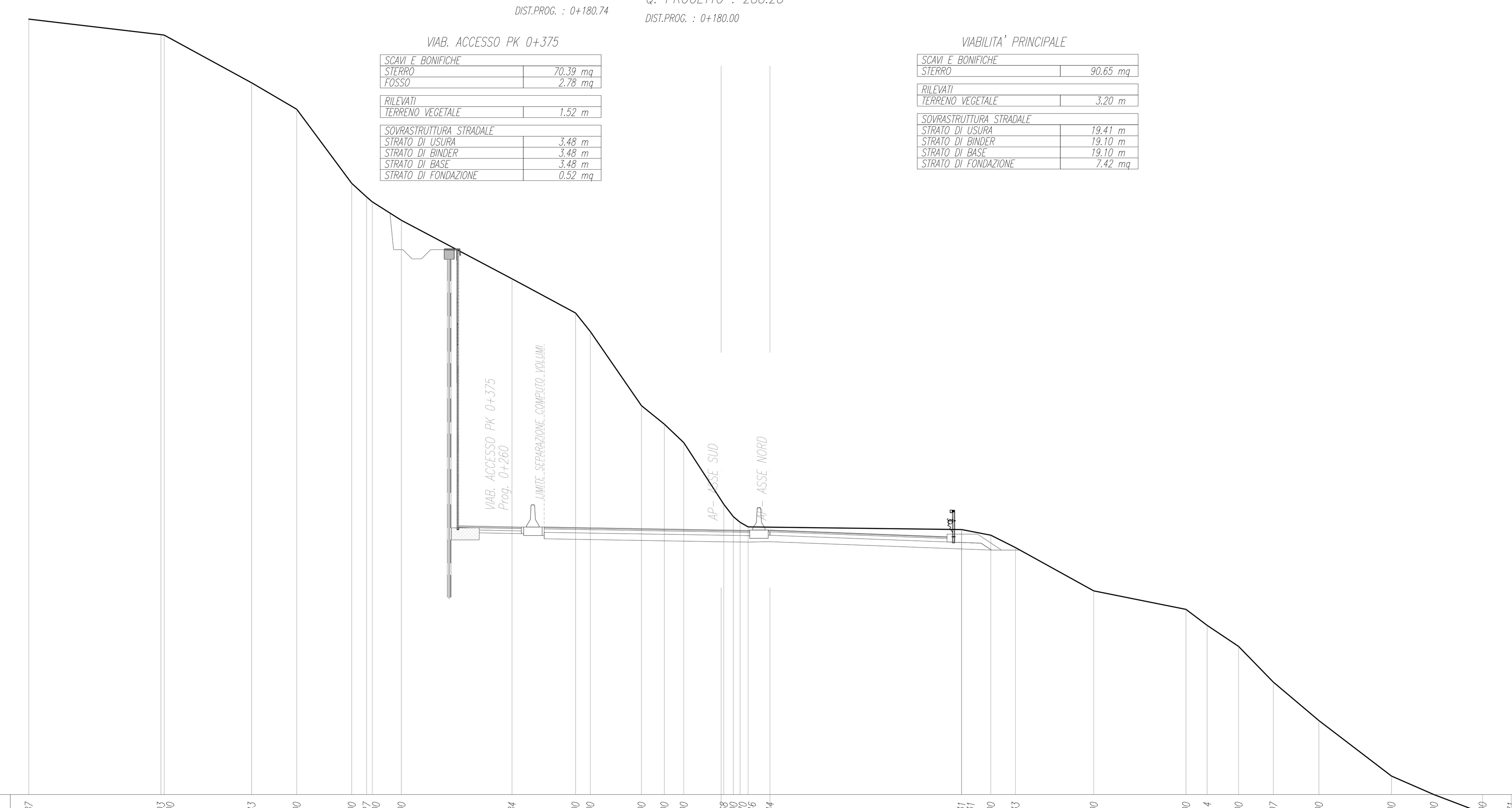

SCALA 1:200

Q.RIF. 274.00

QUOTE TERRENO	315.87 315.03 315.00 312.43 311.00 307.00 306.27 306.00 305.00 301.84 300.00 299.00 295.00 294.00 293.00 289.68 289.00 288.70 288.46 288.44 288.31 288.31 288.00 287.33 285.00 284.00 283.14 282.00 280.07 278.00 275.00 274.00 273.00 272.71
DIST.PARZIALI TERRENO	7.13 4.71 2.44 2.97 0.80 1.58 5.97 3.43 0.79 2.77 1.24 1.05 2.16 0.52 0.35 0.43 1.18 10.34 1.58 1.33 4.23 4.98 1.14 1.69 1.88 2.45 3.92 2.29 2.63 1.54
QUOTE PROGETTO	288.40 288.44 288.28 288.28 288.28 287.92 287.88
DIST.PARZIALI PROGETTO	1.44 1.30 1.20 9.55 2.34 9.55 1.65 1.29

SEZIONE N. : 11
Q. PROGETTO : 289.17
DIST.PROG. : 0+200.78

SEZIONE N. : 11
Q. PROGETTO : 289.17
DIST.PROG. : 0+200.00

VIAB. ACCESSO PK 0+375

SCAVI E BONIFICHE	
STERRO	67.14 mq
FOSSO	3.73 mq
RILEVATI	
TERRENO VEGETALE	1.32 m
SOVRASTRUTTURA STRADALE	
STRATO DI USURA	3.48 m
STRATO DI BINDER	3.48 m
STRATO DI BASE	3.48 m
STRATO DI FONDAZIONE	0.52 mq

VIABILITA' PRINCIPALE

SCAVI E BONIFICHE	
STERRO	95.78 mq
RILEVATI	
TERRENO VEGETALE	3.13 m
SOVRASTRUTTURA STRADALE	
STRATO DI USURA	19.40 m
STRATO DI BINDER	19.10 m
STRATO DI BASE	19.10 m
STRATO DI FONDAZIONE	7.41 mq



SCALA 1:200

Q.RIF. 276.00

QUOTE TERRENO	319.94 319.54 319.43 319.29 318.85 318.00 317.04 315.07 313.00 312.02 311.00 310.19 309.00 308.58 305.47 305.00 303.00 301.00 300.02 297.00 295.00 293.42 291.72 291.00 290.00 289.17 289.17 289.24 289.16 289.16 288.89 288.00 287.14 277.23 276.30 276.00 275.00 274.23
DIST.PARZIALI TERRENO	0.91 0.44 0.17 2.11 2.21 1.52 2.13 1.77 1.00 1.26 1.35 2.28 0.59 3.47 0.54 2.91 3.52 1.25 3.18 1.70 1.02 1.27 0.51 0.56 1.08 1.02 8.99 1.78 0.95 1.91 1.45 14.38 1.64 0.53 3.63 4.73
QUOTE PROGETTO	289.10 289.14 289.17 289.17 289.17 288.87 288.83
DIST.PARZIALI PROGETTO	1.46 1.30 1.20 9.55 2.59 9.55 1.65 1.23

SEZIONE N. : 12
Q. PROGETTO : 290.07
DIST.PROG. : 0+220.79

SEZIONE N. : 12
Q. PROGETTO : 290.07
DIST.PROG. : 0+220.00

VIAB. ACCESSO PK 0+375

SCAVI E BONIFICHE	
STERRO	66.89 mq
FOSSO	2.84 mq
RILEVATI	
TERRENO VEGETALE	1.30 m
SOVRASTRUTTURA STRADALE	
STRATO DI USURA	3.48 m
STRATO DI BINDER	3.48 m
STRATO DI BASE	3.48 m
STRATO DI FONDAZIONE	0.52 mq

VIABILITA' PRINCIPALE

SCAVI E BONIFICHE	
STERRO	97.09 mq
RILEVATI	
TERRENO VEGETALE	3.14 m
SOVRASTRUTTURA STRADALE	
STRATO DI USURA	19.40 m
STRATO DI BINDER	19.10 m
STRATO DI BASE	19.10 m
STRATO DI FONDAZIONE	7.41 mq

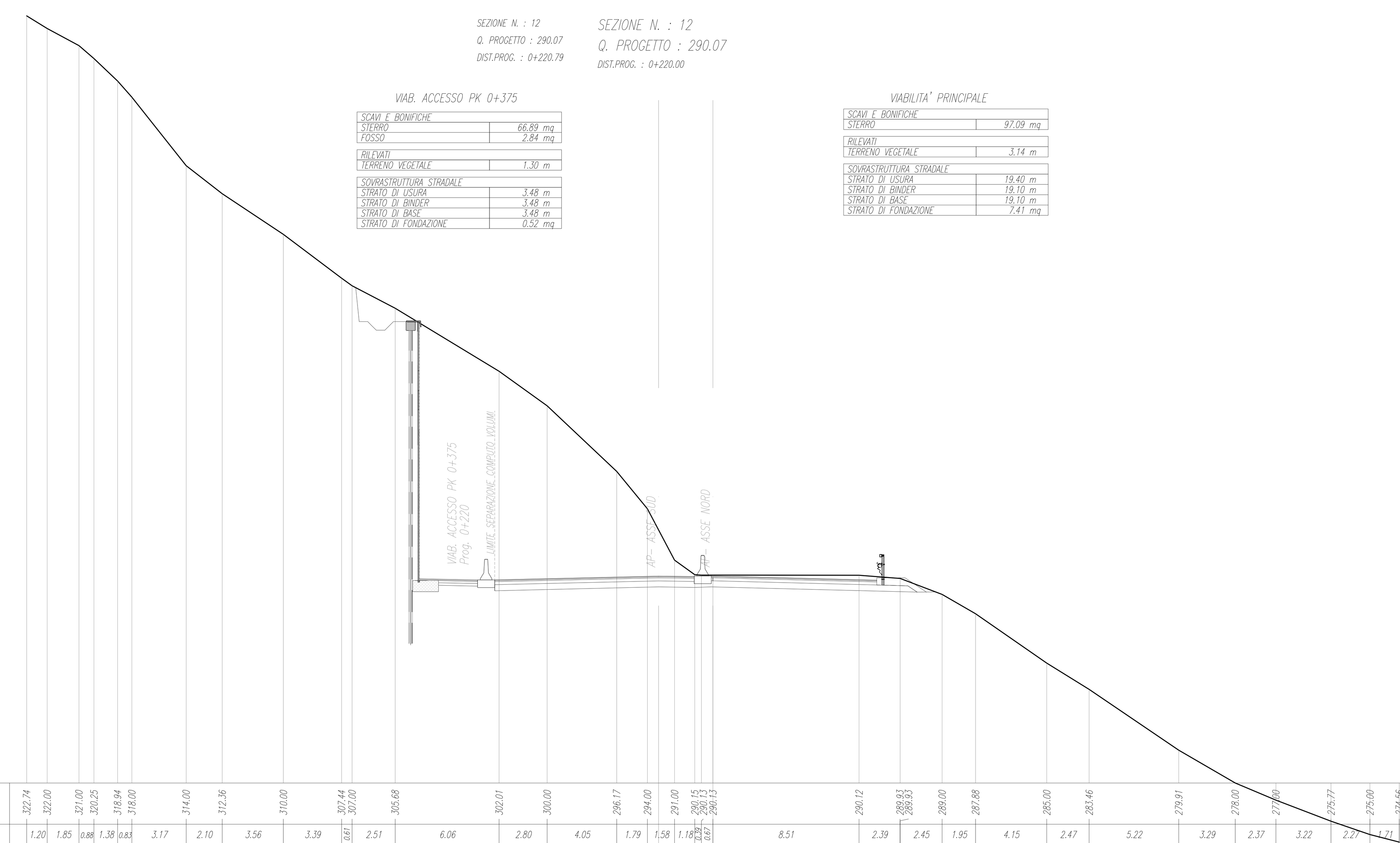

SCALA 1:200

Q.RIF. 278.00

QUOTE TERRENO	322.74 322.00 321.00 320.25 318.94 318.00 314.00 312.36 310.00 307.44 307.00 305.68 302.01 300.00 296.17 294.00 291.00 290.15 290.13 290.13 290.12 289.93 289.93 289.00 287.88 285.00 283.46 279.91 278.00 277.00 275.77 275.00 274.56
DIST.PARZIALI TERRENO	1.20 1.85 0.88 1.38 0.83 3.17 2.10 3.56 3.39 0.61 2.51 6.06 2.80 4.05 1.79 1.58 1.18 0.35 0.67 8.51 2.39 2.45 1.95 4.15 2.47 5.22 3.29 2.37 3.22 2.27 1.71
QUOTE PROGETTO	289.81 289.85 290.07 290.07 290.07 289.83 289.79
DIST.PARZIALI PROGETTO	1.47 1.30 1.20 9.55 2.87 9.55 1.65 1.24

anas
Direzione Tecnica

STRADA STATALE 4 "VIA SALARIA"
Adeguamento della piattaforma stradale e messa in sicurezza dal km 56+000 al km 64+000
Stralcio 1 da pk 0+000 a pk 1+900

PROGETTO ESECUTIVO — COD. RM 368

PROGETTAZIONE: R.T.I.: PROGER S.p.A. (capogruppo mandataria)
PROGIN S.p.A.
S.I.N.A. S.p.A. - BRENG S.r.l.

RESPONSABILE INTEGRAZIONE PRESTAZIONI SPECIALISTICHE:
Dott. Ing. Antonio GRIMALDI (Progin S.p.A.)
Ordine degli Ingegneri della Provincia di Napoli n. 23799

IL GEOLOGO:
Dott. Geol. Gianluca PANDOLFI ELMI (Progin S.p.A.)
Ordine dei Geologi Regione Umbria n. 467

IL COORDINATORE PER LA SICUREZZA IN FASE DI PROGETTAZIONE:
Dott. Ing. Michele Curiale (Progin S.p.A.)

VISTO: IL RESPONSABILE UNICO DEL PROGETTO:
Dott. Ing. Paolo NARDOCCI

CAPOGRUPPO MANDATARIA: PROGER

MANDANTI: PROGIN Progettazione Grandi Infrastrutture — Direttore Tecnico: Dott. Ing. Lorenzo INFANTE, Ordine degli Ingegneri della Provincia di Salerno n. 3446
SINA
BRENG

PROTOCOLLO | DATA _____ 202_

SEZIONI ASSE PRINCIPALE
SEZIONI TRASVERSALI ASSE PRINCIPALE
TAV. 2

CODICE PROGETTO	NOME FILE	REVISIONE	SCALA:
DP RM368 E23	CODICE ELAB. P01PS00TRASZ02	C	1:200

REV.	DESCRIZIONE	DATA	REDATTO	VERIFICATO	APPROVATO
C	Emissione a seguito istruttoria ANAS e validazione ITS	Febbraio 2024	L.Mazzoni	R.Velotta	L.Infante
B	Emissione a seguito istruttoria ANAS	Maggio 2023	L.Mazzoni	R.Velotta	L.Infante
A	Prima emissione	12/2022	L.Mazzoni	R.Velotta	L.Infante